

# Белоруссия



**Население на 2019 год составляет 9 475 174 человек**

**Территория — 207 595 км<sup>2</sup>**

**Государственными языками являются белорусский и русский.**

**Форма правления характеризуется как смешанная республика, президентская республика.**

## **ПОЧВЫ**

Примерно на 60 % территории Белоруссии преобладают дерново-подзолистые в западной части выделяют дерново-болотные и болотные

## **РЕЛЬЕФ**

Территория в основном равнинная с редкими возвышенностями, расположенными преимущественно в центральной части Белоруссии, составляющими Белорусскую гряду.

## **КЛИМАТ**

Климат Белоруссии умеренно континентальный, на западе переходный от морского к континентальному, формирующийся под влиянием воздушных масс Атлантики. В зимний период нередки оттепели

## **ВОДНЫЕ РЕСУРСЫ**

Главными реками Белоруссии являются Днепр и его притоки — Припять, Сож и Березина, а также Западная Двина, Неман и Западный Буг.

**Леса покрывают около 38,8 % территории страны  
Наиболее распространены берёза, сосна, ель, дуб,  
осина, в заболоченных низменных районах на юге  
имеются сосновые леса.**

В лесах, реках и озёрах страны можно встретить около 76 видов млекопитающих, среди которых наиболее распространены лось, олень, дикий кабан, волк, бобр, лисица, заяц, и около 300 видов птиц. 17 видов млекопитающих, 72 вида птиц, 4 вида земноводных, 10 видов рыб, 72 вида насекомых — включены в красную книгу страны.

Растительный мир нашей страны сейчас насчитывает около 12 тыс. видов живых организмов, относящихся к царствам растений, протистов и грибов. Среди них — более 7000 грибов, 1680 видов сосудистых растений, более 2200 видов водорослей и более 900 лишайников и мхов. Все эти виды относятся к природной растительности. Среди сосудистых растений преобладают травы, доля которых составляет почти 94 %. В составе флоры Беларуси всего 108 видов деревьев и кустарников, из них только 27 видов деревьев.

**Охраняемые территории:**

Березинский биосферный заповедник,  
Национальный парк Беловежская пуща,  
Национальный парк Браславские озёра,  
Нарочанский национальный парк,  
Припятский национальный парк,  
Полесский государственный радиационно-экологический заповедник.

# Европейская рысь



# Бурый медведь



## Европейский зубр





Европейский барсук



## **РЕЛИГИЯ**

По данным Министерства иностранных дел Белоруссии за 2015 год, верующими считают себя 58,9 % населения страны. Из них 82 % — православные, 12 % — католики

## **ДИАЛЕКТ**

Белорусский народно-диалектный язык подразделяется учёными на два основных диалекта: северо-восточный и юго-западный, которые разделяются переходными среднебелорусскими говорами. Говоры белорусского народно-диалектного языка отличаются друг от друга характером аканья, наличием твёрдого «Р» во всяком положении, или в известных только условиях, или смешением твёрдого «Р» с мягким, наличием или отсутствием дифтонгов, дзеканья и цеканья, смешения «Ч» и «Ц» и так далее, а также представляют переходные говоры по соседству с полесскими украинскими и южнорусскими.

## **ФЕСТИВАЛИ**

**Viva Ровар** - Международной минский велокарнавал;

**WEBcon** - фестиваль молодежной культуры;

**Бітва чатырох эпох** - фестиваль военно-исторической реконструкции;

**Свята Сонца** - фолк-рок фестиваль;

**Основные отрасли промышленности Белоруссии — машиностроение и металлообработка, добыча калийной соли, химическая и нефтехимическая промышленность, электроэнергетика, лёгкая и пищевая, лесная и деревообрабатывающая промышленность.**

**Специализация Беларуси на мировом рынке обусловлена такими факторами как, многоотраслевой промышленный комплекс, достаточно мощная строительная база, значительные лесные и водные ресурсы, развитая система транспортных коммуникаций и производственная инфраструктура в целом, многовекторные внешнеэкономические связи, способствующие расширению внешних рынков**

**Доля Беларуси в мировом промышленном производстве составляет 0,13%, основную часть которого составляет минеральные удобрения — 3%, 14 % мирового производства калийных удобрений, 8 % — тракторов, 1,3 % — холодильников и морозильников, 0,6 % — химических волокон и нитей. Следует отметить БелАЗ, который является одним из основных производителей карьерной техники и занимает 1/3 мирового рынка карьерных самосвалов.**

**ВВП** \$ 59,9 млрд (2019)  
\$168 млрд (ППС 2015)  
**Место по ВВП** 73-ое по ППС (2016)  
**Рост ВВП** ▲ 3% (2018)  
**ВВП на душу населения** \$ 6372 (номинал; 2019)  
\$21 348 (ППС; 2019)  
**ВВП по секторам** сельское хозяйство — 8,1 %,  
промышленность — 40,8 %,   
сфера услуг — 51,1 % (2017)

**ВНП** - 57 398 773 606 \$

**ВНП на душу населения** - 5 670\$

На 2019 год только 15,7 процента населения страны дают своей жизни благополучную оценку. Самые высокие показатели приходятся на самореализацию и материальную стабильность. Социальному окружению и физическому состоянию достались самые низкие оценки жителей страны.

## КЛЮЧЕВЫЕ ПРОБЛЕМЫ



## **ПЕРСПЕКТИВЫ**

**Создание Таможенного союза России, Беларуси, Казахстана, а также последующее его преобразование в Единое экономическое пространство (ЕЭП)**

**Главное преимущество Единого экономического пространства - образование единого рынка с общим населением в размере более чем 165 млн. человек.**

**Большие надежды на улучшение ситуации власти возлагают на увеличение транзита через Белоруссию в Европу продукции азиатских стран**

1

2

3

4

5




6

7

8

9

10



### **По горизонтали**

6. Какой климат страны?
8. Самая высокая гора в Белоруссии?
9. Какая главная река?
10. Столица Белоруссии?

### **По вертикали**

1. С какой страной Беларусь граничит на юге?
2. Какой основной тип почв в Белоруссии?
3. Какие формы рельефа образуются под действием ветров?
4. В какой части Европы находится Беларусь?
5. Какая валюта у белорусии
6. Какой климат страны?
7. Самая низкая низменность в Белоруссии?
8. Какая самая высокая гора в Белоруссии?



### **По горизонтали**

6. Умеренно - континентальный
8. Дзержинская
9. Днепр
10. Минск

### **По вертикали**

1. Украина
2. дерново-подзолистые
3. Эоловые
4. Восток
5. белорусский рубль
6. Умеренно - континентальный
7. Неманская
8. Держинск

CGFCB,J PF GHJCVJNH B GJIKF NS YF[EQ UEPFKMZ PFKEGZYJDF