

*Районный творческий конкурс творческих работ и проектов  
«Золотое наследие Зианчуринской земли» («Ейәнсураның алтын мирасы»)*

*«Сусактау»*

*Библиотекарь Абзановской модельной библиотеки:*

*Агурдина Рамиля Сафовна*

Сусактау – Крутая гора между селом Абзаново и деревней Ниязгулово. Про эту гору сохранилась легенда. Деревенский парень жил один и вел хозяйство, зимой ходил на охоту. В деревне жила красавица Муилбика, они были влюблены друг в друга. Они встречались тайком. Один раз они договорились встретиться вечером на горе. Джигит на свидание с любимой пошел раньше условленного времени. В этой же деревне жил бай, приглянулась ему Муилбику, он сватал ее, чтобы она стала третьей женой, но она согласие не давала. Не получив согласие, бай не успокоился на этом. Девушка бежала на свидание к горе любимому и вдруг услышала крик: «Муилбика!». Девушка увидела, как люди бая вонзили кинжал в грудь любимому. Парень застыл, стал превращаться в камень. Если посмотреть издали, можно заметить зажатый кулак. Это место считается священным, свою дань отдают молодожены, поднимаясь на эту гору в день свадьбы.



# **Сусак тауым.**

**Ике ауыл араһында**

**Ғорур баһып тораһың.**

**Һинең аяк остарынан**

**Әселекәй селтерәп ағаһың.**

**Сусак тауым таштарында**

**Кемдәр таң аттырмаған.**

**Шатлығы ла, һағышы ла**

**Һинең каяға һыйған.**

**Шау - гөр килеп итәгендә**

**Кышын саналар шыузык.**

**Язын шатлык - һағыштарзы**

**Гармун моңона һалдык.**


**Хәзер инде шул сактарзы**

**Һағынып исләргә калды.**

**Сусак тауым, йәшлек тауым**

**Һин башкаларға калдың.**

**Зинфира Абдульманова**



# *Гордые скалы горы Сусактау*




# *Вид горы с птичьего полета*



# *Вид деревни с вершины горы*



# *Краеведческая экскурсия*




*Выпускники традиционно встречают  
рассвет на горе*






# *Молодожены в день свадьбы отдают свою дань*



# *Зимний отдых молодежи*



A landscape photograph showing a dirt road winding through a valley. In the background, there are rolling hills under a clear blue sky with some light clouds. The foreground is dominated by a dirt road on the left and a lush green field on the right. The text is overlaid in the center of the image.

*«Альян-гора и  
карстовые воронки»*

В нашем народе немало исторических преданий, легенд, связанных с названием той или иной местности. Для изучения родного края немаловажную роль играют эти топонимические предания в фольклоре, по которым можно проследить историю своего края, расширить сведения о природных объектах, памятниках природы.

Мне приходилось слышать различные варианты происхождения названия горы Альян. Всегда хотелось понять, почему же Альян, а не Галиян? Ведь имя Альян у нас в народе не встречается, а в деревне Юлдыбаево живут Гальяновы.

А чем привлекает гора, расположенная не очень близко к деревне, её жителей? Особенно весной и летом там можно встретить группы туристов, отдыхающие семьи. Желая побольше узнать, я расспрашивала об этом стариков, обратилась к книгам и искала в Интернете.




Альян-гора, Галиян-тау, Альянка... Как только не называют гору, возвышающуюся на берегу реки Аселе возле деревни Юлдыбаево (Сураш). Чем она примечательна? Начнем с легенд. А их великое множество. Порой одна противоречит другой.

Записано со слов колхозника соседнего нам села Петровского Саракташского района Оренбургской области Андрея Васильевича Чулкова студентом заочником ЧГПИ Иваном Леонтьевичем Астафьевым.

«Жил Альян, добрый молодец, с виду был красив, пригож собою, а силу имел богатырскую. С того времени много лет прошло, много воды утекло, много вина выпито боярами да барами, много на войнах людей перебито. Жил Альян – сын Нафика. Пришли люди царские, самой царицей посланы, генералами снаряжены. Схватили Альяна – молодца. По рукам, ногам сковали, лесом в крепость Олембургску отправили. А ковали – бодогами пристукивали да приговаривали: «Не ходи, Альян, к Салавату, свет – Юлаеву, во дружину царя батюшки Емельян Иваныча. Не веди ты дружину на войско царицино». На пути – дороженьке, во тёмном лесе, их дружки изловили, Альяну руки ослобонили. Ушёл Альян на гору високу, во пещеру глубоку. Царски слуги приняхали, сторожить у той пещеры цело войско поставили, а во пещеру заглянуть трусили. Решил Альян голодной смертью умереть, с молодой женой и детьми расстаться. А с тех пор та гора народом прозвана – Альян-гора, Альян – пещера»



*Альян – гора  
в разные  
времена года*





Оренбургский поэт Юрий Орябинский, ещё будучи учеником, во время турпохода в том же селе Петровском от учительницы истории местной школы Татьяны Назаровны Белянкиной записал легенду о горе Альянке.

Согласно легенде, в древние времена в этих местах жил был хан по имени Альян. Имел он две жены, но полюбил молодую девушку Асель и женился на ней. Возненавидели жены Альяна соперницу и задумали извести её. Узнав об этом, хан приказал замуровать злодеек в пещеру на высокой горе. С тех пор в непогоду слышно, как плачут и бьются о серый холодный камень пещеры Альяновы жёны, наказанные за смерть Асели.

Далее в легенде сообщается, что аксакалы из поколения в поколение рассказывают своим внукам о том, как жестоко были наказаны люди, делающие зло, и призывают делать людям добро, чтобы не быть наказанными, как жёны Альяна. Гору с той поры стали называть Альянкой в память о тех смутных и жестоких временах.





*В Альян – горе растут растения, занесенные в Красную книгу*





Пещера Альян-тау еще в 70 –ых годах прошлого столетия была описана ученым-спелеологом В.И.Мартиним. Пещера эта относится к Ассельско-Ускалымскому спелеологическому району. Как пишет ученый, расположена она на горе, возвышающейся на левом берегу реки Ассель (так называют в научных изданиях нашу Аселе). Является самой южной на Урале и имеет протяженность до 73 метров. В карстовой области Центрально-Уральского поднятия наибольшая встречаемость, плотность и густота пещер наблюдаются в пределах западного крыла Зилаирского мегасинклинория, где основная их часть развита в нижнедевонских массивных, однородных и «чистых» по составу, рифогенных известняках. Распространены они здесь преимущественно одиночно, реже небольшими группами. Размещены относительно равномерно, при общей тенденции постепенного увеличения их встречаемости с севера на юг, с максимальной концентрацией в долине реки Большой Ик в районе д. Юлдыбаево, пишут Ю.В.Соколов, А.И.Смирнов, В.А.Книсс, изучая местность уже в 90-ых годах .




«Альянкина пещера» – это памятник природы, трёхэтажная карстовая пещера. Пещера находится практически у самой вершины горы Альянка. Альянкина пещера имеет легенду: красавица одного богатого человека от несчастной любви замуровала себя в этой пещере, по другой версии легенды – дойдя до пещеры на вершине горы, девушка сбросилась вниз.

Речка Асель впадает в Ик, течет примерно параллельно Сакмарю. По преданию это междуречье было вотчиной хана Альяна. У него было небольшое, но профессиональное и мобильное войско. Образ жизни хан вел кочевой и занимался в основном разбоем. Грабил близлежащие башкирские селения. У хана был большой гарем с красавицами со всего света, которых он частью угонял во время набегов, частью покупал на невольничьих рынках Средней Азии. И была в его гареме красавица, которая полюбила ханского нукера. Не устоял перед ее чарами и молодой нукер. Но невольниц зорко охраняют евнухи, поэтому о свиданиях говорить не приходится. Решил тогда джигит похитить красавицу. Приготовил он двух самых быстроногих скакунов и темной бурной ночью, какие у нас бывают обычно в конце мая – в начале июня, выкрал красавицу и поскакал с ней в горы. Беглецов быстро заметили. Хан сам возглавил погоню. Долго скакали беглецы, кони стали уставать, и в ночи стал слышен конский топот. Кони хана стали доставать их. До гор оставалось немного, но и погоня была близка. Укрыться было некуда. И вдруг у подножья горы раскрылась земля. Нукер снимает с коня красавицу и на руках заносит ее в открывшийся вход. Растерялись джигиты хана, никак не поймут, куда делись беглецы. Неожиданно хан обнаружил вход в подземелье, послал он двух самых сильных джигитов, чтобы привел беглецов. Но джигиты пропали. Их нет и нет. Тогда хан приказал завалить вход камнями. Так и сделали джигиты. Постоял хан, подождал, не раздастся ли голос из подземелья, но все молчало. Уехал хан. Со временем про беглецов забыли, но потом стали замечать люди, что в конце мая – в начале июня, когда разыгрывается непогода из подземелья раздаются голоса. Как будто просят о чем-то. Пещера эта есть и сегодня, и называется она Альянкина пещера.

# *Вход в пещеру Альян – гора*



Еще одна достопримечательность имеется близ деревни Юлдыбаево. Это – карстовые воронки. Здесь, я считаю, будет уместен рассказ и о них. Ведь они тоже уникальные явления нашей местности. Начинаясь возле самой деревни Юлдыбаево, ряд воронок продолжается к северо-западу. Трудно назвать их количество. Среди них есть те, которые давно обросли деревьями, есть очень глубокие и не очень. Воронки, называемые в народе также пещерами, являются родным домом лис и других мелких животных, ящериц, змей. Летом 2011 года обнаружен еще один карстовый провал, который образовался возле деревенской свалки. Здесь же есть маленькое озерцо, называемое в народе Тунэрэкуль за то, что оно имело в самом центре круг. С давних времен бытовало мнение о том, что озеро бездонно. К сожалению, его воды последние года летом высыхают, и мы видим, что дно его покрылось илом и отходами.




# *Карстовые воронки*



Гора Альян площадью 100 га в целях охраны редких и эталонных растительных сообществ, охраны биоразнообразия, объявлен комплексным памятником природы с 2003 года. Имеет типичные лесостепные ландшафты. Здесь растут редкие виды растений: ковыль перистый, ирис низкий, рябчик русский, астрагал Гельма, копеечник серебристолистный, валериана клубненосная и др. Разнообразен животный мир. Встречаются крупные колонии сурков, красавцы-косули, гордые лоси.



Памятники природы – это уникальные, невозполнимые, ценные в экологическом, научном, культурном и эстетическом отношении природные комплексы и их компоненты, а также объекты естественного и искусственного происхождения, которые нуждаются в особой охране.



Ведь ежегодно их посещают школьники, проводят экспедиции ученые, практику – студенты, просто приезжают отдыхать семьями. Чуть южнее Альян-горы находится пруд Барзеле (база отдыха «Альян-Куль»), рядом протекает Аселе... Здесь организовывали районный профильный лагерь в 2008 году, провели молодежный праздник в 2012 году. И Альян-гора со своей пещерой, и карстовые воронки имеют огромное научное, познавательное и туристическое значение. Их уникальность заключается в том, чтобы организовать экскурсионный туризм.

*Спасибо*

*за*

*внимание!*