
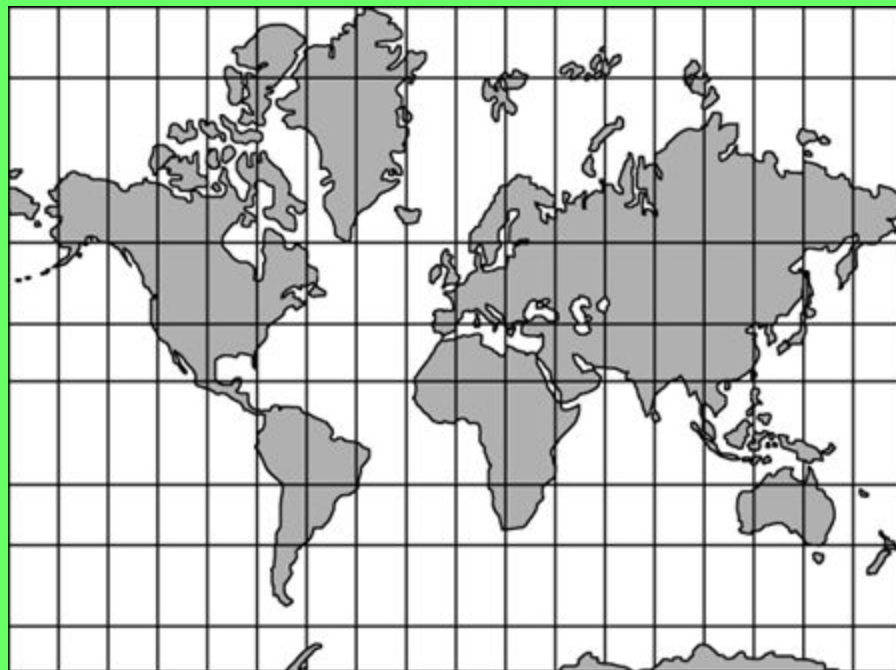
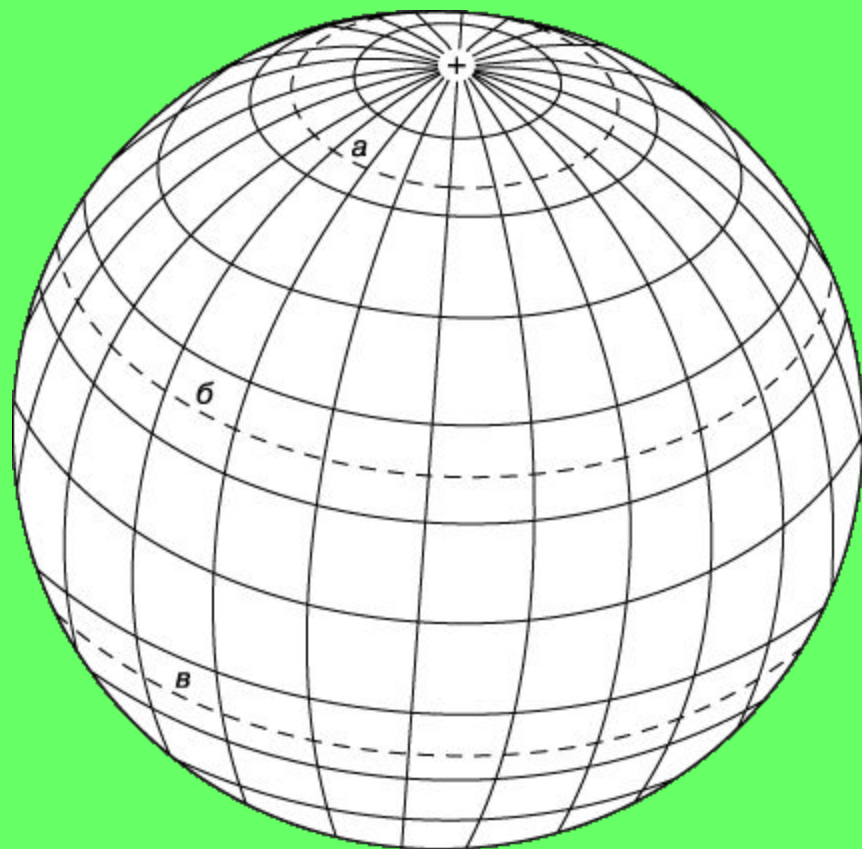


Чтобы правильно занять свое место в кинотеатре, нужно знать две координаты - ряд и место;



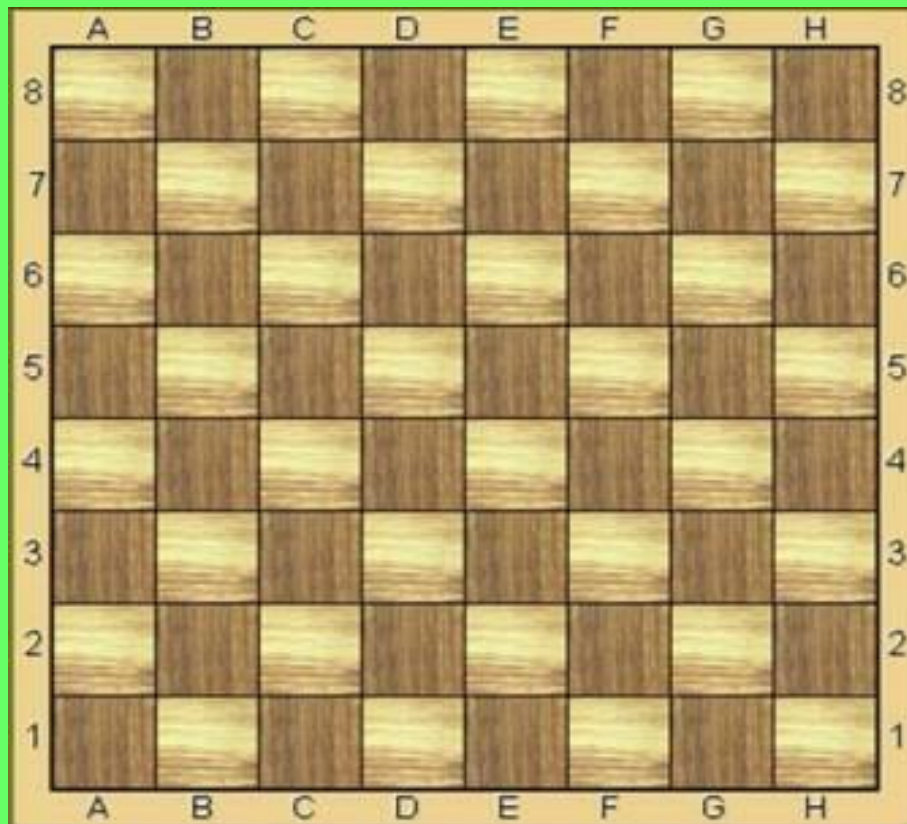
Система географических координат



широта –
параллели,
долгота -
меридианы

Те, кто в детстве играл в морской бой, помнят, что каждая клетка на игровом поле определялась **двумя координатами - буквой и цифрой**

| | | | | |
|---|---|---|---|---|
| | 1 | 2 | 3 | 4 |
| А | | | | |
| Б | | | | |
| В | | | | |
| Г | | | | |



аналогично в шахматах

С помощью координатной сетки летчики, моряки определяют местоположение объектов;



