




ТЕМА УРОКА:
**ПРЕДМЕТ ИССЛЕДОВАНИЯ И
АКТУАЛЬНОСТЬ ГЕОЭКОНОМИКИ**

Геоэкономика изучает процессы экономического развития стран и регионов, международные структуры и отношения, влияния геополитической ситуации на экономику в условиях глобализации. На основе этого определяется главное различие экономической географии и геоэкономики

№	Различия	Экономическая география	Геоэкономика
1	Предмет исследования	Природные, социальные и экономические объекты, их взаимосвязи и пространственные соотношения	Экономические субъекты и объекты, процессы, конкурентоспособность, глобальное управление и стратегии
2	Область исследования	Географическое пространство	Экономическое пространство
3	Исследовательские вопросы	Что? Где? Когда? Почему? Как можно изменить?	Что? Как связано? Как меняется? Как можно управлять?
4	Основные связи	Физическая география, социология	Геополитика, экономика
5	Прикладное значение	Эффективное размещение производительных сил	Определение стратегии развития экономических субъектов

КАКИЕ СХОДСТВА И РАЗЛИЧИЯ В ПРЕДМЕТЕ ИССЛЕДОВАНИЯ
ГЕОЭКОНОМИКИ И ЭКОНОМИЧЕСКОЙ ГЕОГРАФИИ ВЫ МОЖЕТЕ
НАЗВАТЬ, ОФОРМИТЬ В ВИДЕ ДИАГРАММЫ ВЕНА



Современная мир-экономика, согласно И. Валлерстайну, состоит из трех типов государств-участников:

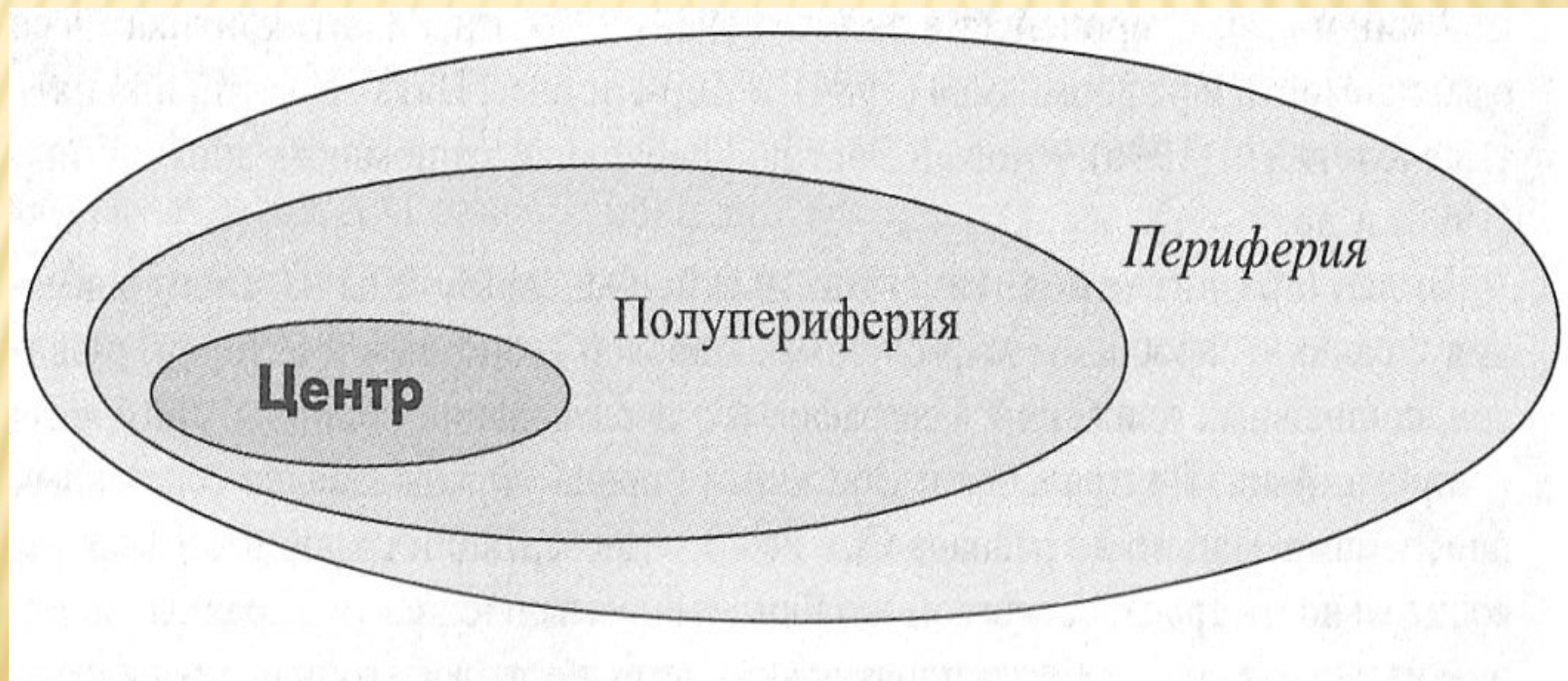
- «ядерные» высокоразвитые государства, обладающие сильной и эффективной политической организацией, занимающие господствующую позицию в мир-экономике и извлекающие максимальную выгоду из международного разделения труда;
- «периферийные» государства, служащие преимущественно сырьевой базой мир-экономики, управляемые слабыми правительствами и экономически зависимые от «ядра» (некоторые страны Азии, большая часть Африки и Латинской Америки);
- «полупериферийные» страны, занимающие промежуточное положение по степени политической автономии внутри мир-системы, производящие менее технологичную продукцию и в какой-то степени зависящие от «ядерных» государств экономически (государства Центральной и Восточной Европы, быстро развивающиеся страны Юго-Восточной Азии и др.).



Географическое пространство играет важную роль в экономическом развитии стран и регионов.

Мировое экономическое пространство делят на три части:

1. Глобальные центры 2. Полупериферия 3. Периферия



ЗАПОЛНИТЬ ТАБЛИЦУ

Экономическое пространство	Описание	Страны (не менее 6 стран)

РОЛЬ ГЕОГРАФИЧЕСКОГО ПРОСТРАНСТВА В ЭКОНОМИЧЕСКОМ РАЗВИТИИ КАЗАХСТАНА

- Граничит на севере и западе с **Россией** — 7548,1 км, на востоке — с **Китаем** — 1782,8 км, на юге — с **Киргизией** — 1241,6 км, **Узбекистаном** — 2351,4 км и **Туркменией** — 426,0 км.
- Общая протяженность сухопутных границ — **13392,6 км.**
- Омывается водами внутриконтинентальных Каспийского и Аральского морей.
- Казахстан — крупнейшая страна, не имеющая выхода в Мировой океан.



Площадь: $\approx 724\,000$ кв. км.





Экономическая география

Казахстан состоит из пяти крупных экономических районов:

Северный Казахстан	развиты зерновое хозяйство, добыча железной руды и каменного угля, машиностроение, производство нефтепродуктов и ферросплавов, энергетика.
Восточный Казахстан	цветная металлургия, энергетика, машиностроение и лесное хозяйство.
Западный Казахстан	крупнейший нефтегазодобывающий регион.
Центральный Казахстан	чёрная и цветная металлургия, машиностроение, животноводство.
Южный Казахстан	хлопок, рис, шерсть, зерно, фрукты, овощи, виноград; развиты цветная металлургия, приборостроение, лёгкая и пищевая промышленность, рыбное и лесное хозяйство.

Госпрограмма развития и интеграции инфраструктуры транспортной системы до 2020 года

Основные направления

Развитие транспортной инфраструктуры Республики Казахстан

Интеграция транспортной инфраструктуры Казахстана в мировую транспортную систему

Задачи



Обеспечение потребности экономики и населения в качественных транспортных услугах



Развитие местной транспортной инфраструктуры в регионах



Повышение уровня безопасности и качества обслуживания на транспорте



Реализация транзитного потенциала путем развития транспортных коридоров внутри страны и обеспечение их интеграции в международную транспортную систему




Увеличение транзитных перевозок через Казахстан к 2020 году в два раза, к 2050 году - в 10 раз



Создание новых рабочих мест

РЕФЛЕКСИЯ

- 
- **что узнал**
 - **чему научился**
 - **что осталось непонятным**
 - **Продумайте свои дальнейшие действия для улучшения результата учебной деятельности**