# Трек
# ТРИ ПЕРЕВАЛА (TREE PASSES)

**НЕПАЛ, СОЛУ КХУМБУ,**
**15 ДНЕЙ, АПРЕЛЬ-МАЙ 2019**

# Трек маршрута

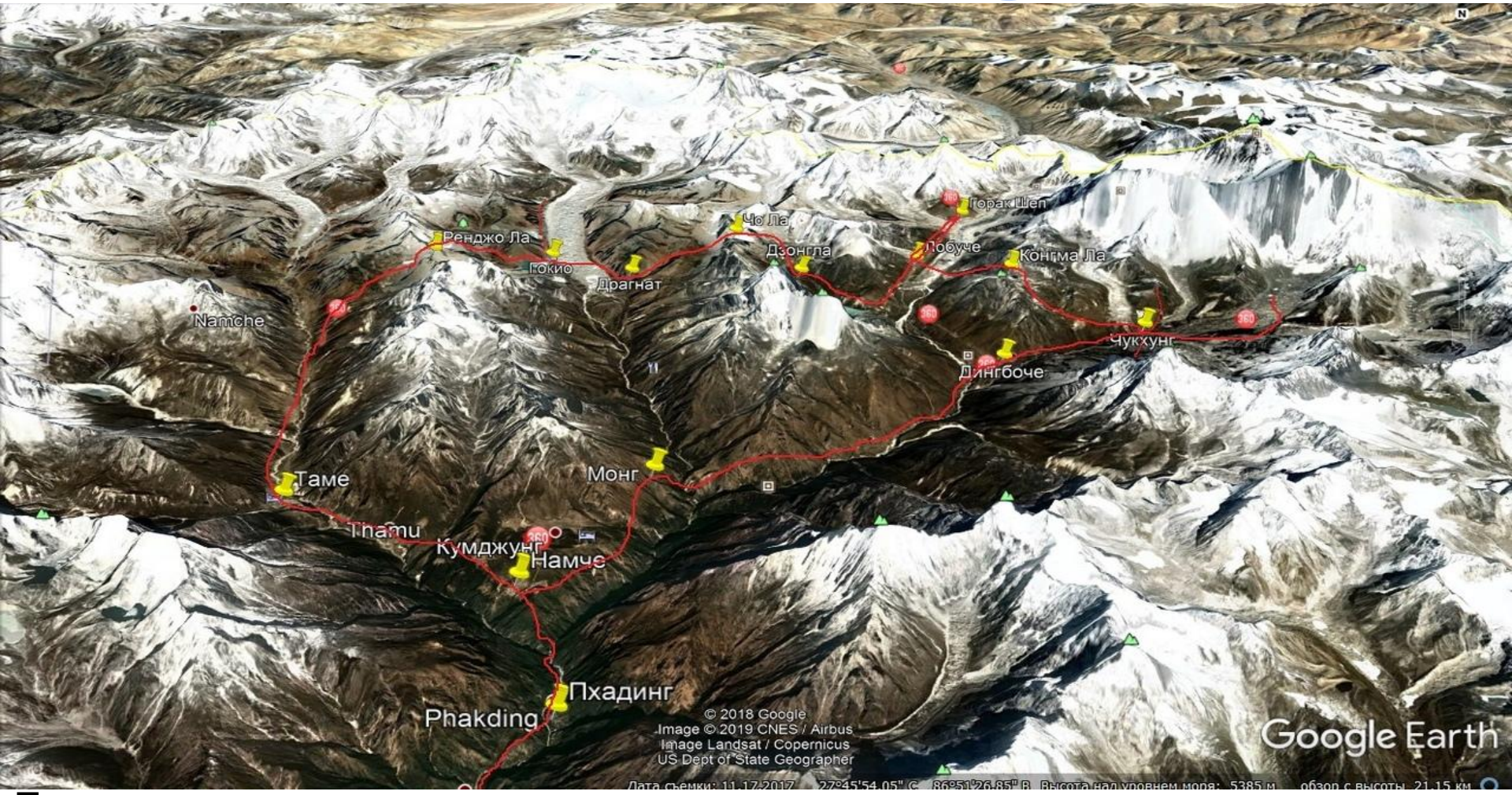


**Протяженность маршрута**: 196 км

**Диапазон высот**: от 2000 м (Кхарикола) до 5644 м (Кала-Паттар).

**Перевалы:** Монг Ла(3950), Конгма Ла(5550), Чо Ла (5368), Ренжо Ла (5360), Кхари ла (3081).

# Аэропорт Луклы



# Намче-Базар

# Вид со смотровой Э. Хиллари

# Вид Кальтега

# Ама-Даблам

# Вид на Кантега

# Тобуче, Чоладзе

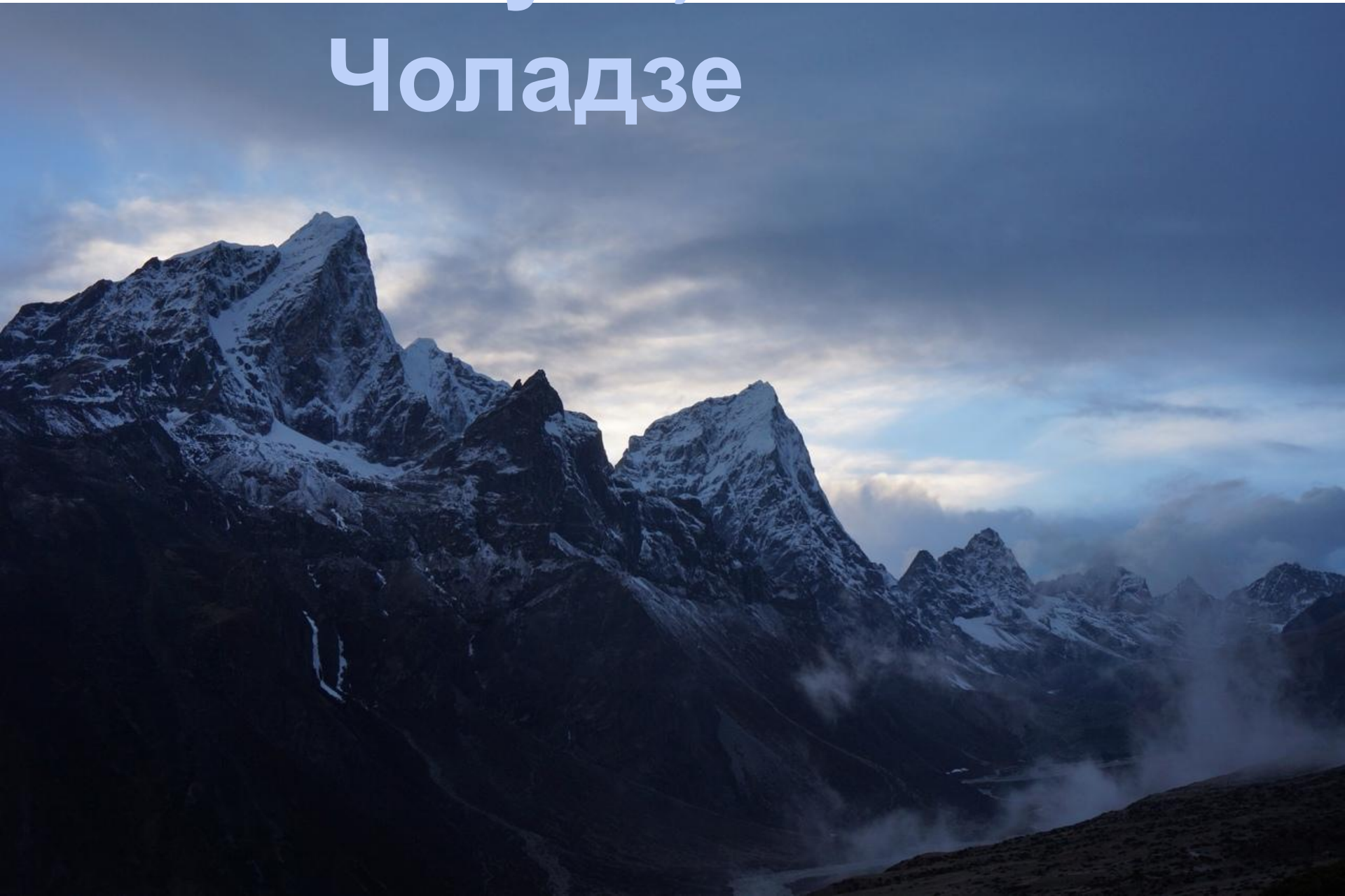

# Озеро Имжа Тсо

# Чугхунг Ри

# Вид с Чугхунг Ри



# Гребень Ombigaichang

# Ама Даблам

# Стена Ама Даблам

# Долина реки Имжа

# Перевал Конгма Ла (5550)

# Ледник Кхумбу, Лобуче

# Эверест, Нупце, Лходзе

# Ама Даблам

# Ледник Нгозумба, Чо Ойю

# Ледник Нгозумба, Чо Ойю

# Ледник Нгозумба

# Эверест, Нупце, Лходзе

# Озеро Гокио

# Перевал Ренжо Ла (5360)

# Ледник Кхубу

# Таме - Намче



# Таме - Намче

# Таме - Намче

# Намче-Базар