

Тема урока:

Первые европейцы на краю Азии

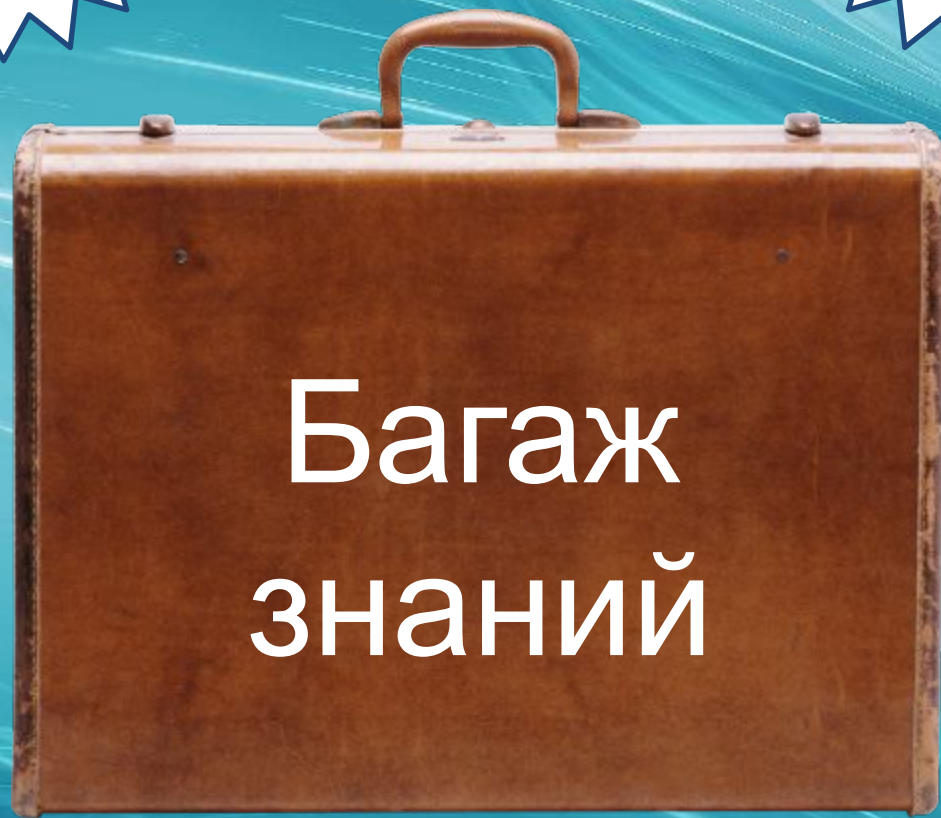
Цель урока:

**Изучить путешествие
Марко Поло в Азию**

Задачи урока:

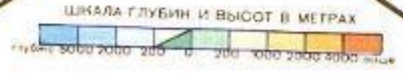
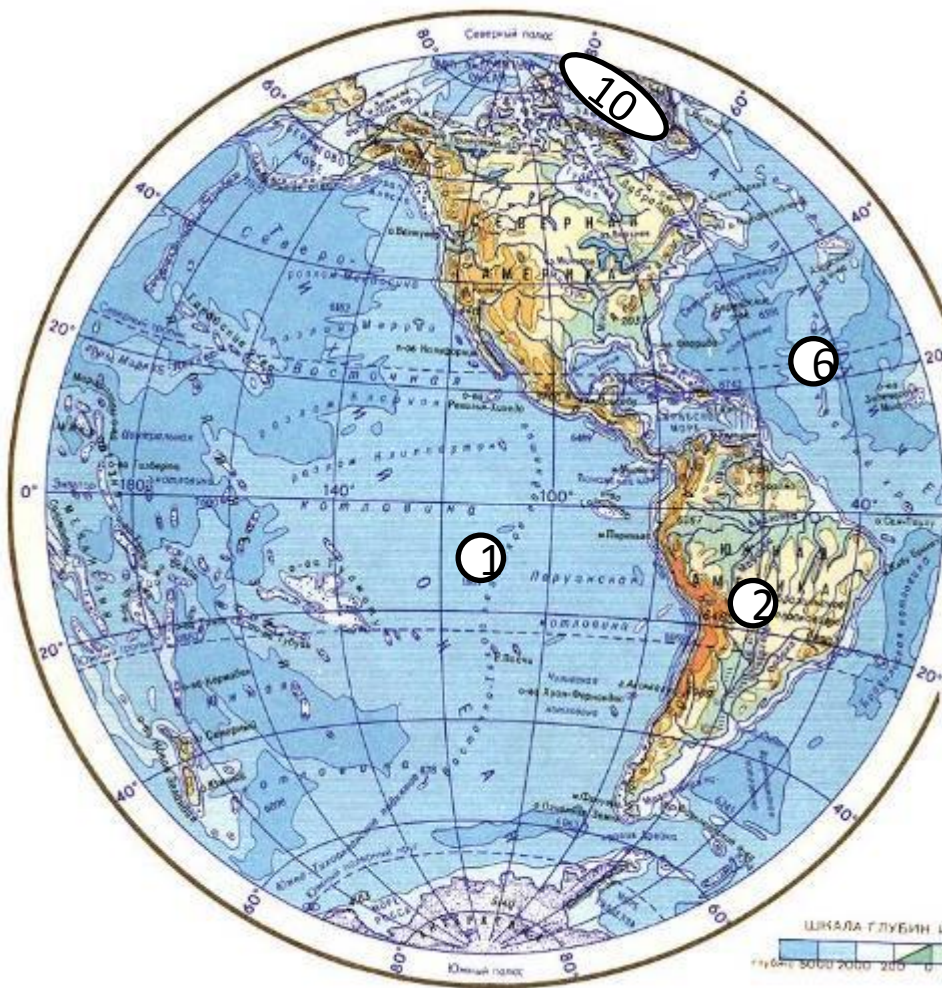
Продолжить формирование умений:

- 1) Анализировать информацию и выбирать главное.
- 2) Составлять описание событий по теме.
- 3) Определить причину путешествия европейцев в Азию.
- 4) Работать с географической и контурной картами.



Багаж
знаний

**Знаешь ли ты
карту?**



Правильные ответы:

1. Тихий океан
2. Южная Америка
3. Африка
4. Средиземное море
5. Красное море
6. Атлантический океан
7. Гибралтарский пролив
8. остров Великобритания
9. Скандинавский полуостров
10. Остров Гренландия.

Оценивание работ:

«5»- без ошибок

«4» – 1-4 ошибки

«3» - 5-6 ошибок

«2» – больше 6 ошибок

Работа в группах:

1 группа – составляет рассказ о Марко Поло

2 группа – о хане Хубилае

3 группа – работает с материалами «Книги Марко Поло о разнообразии мира»

4 группа – раскрывает содержание новых терминов

Физминутка



ФИЗМИНУТКА

Качу, лечу

Во весь опор.

(Выполняют ходьбу на месте.)

Я сам - шофер

(Имитируют управление автомобильным рулем.)

И сам - мотор.

(Круговые движения плечами вперед-назад.)

Нажимаю на педаль,


(Имитируют нажимание на педаль.)

И машина мчится вдаль!

(Бег на месте.)



Марко Поло



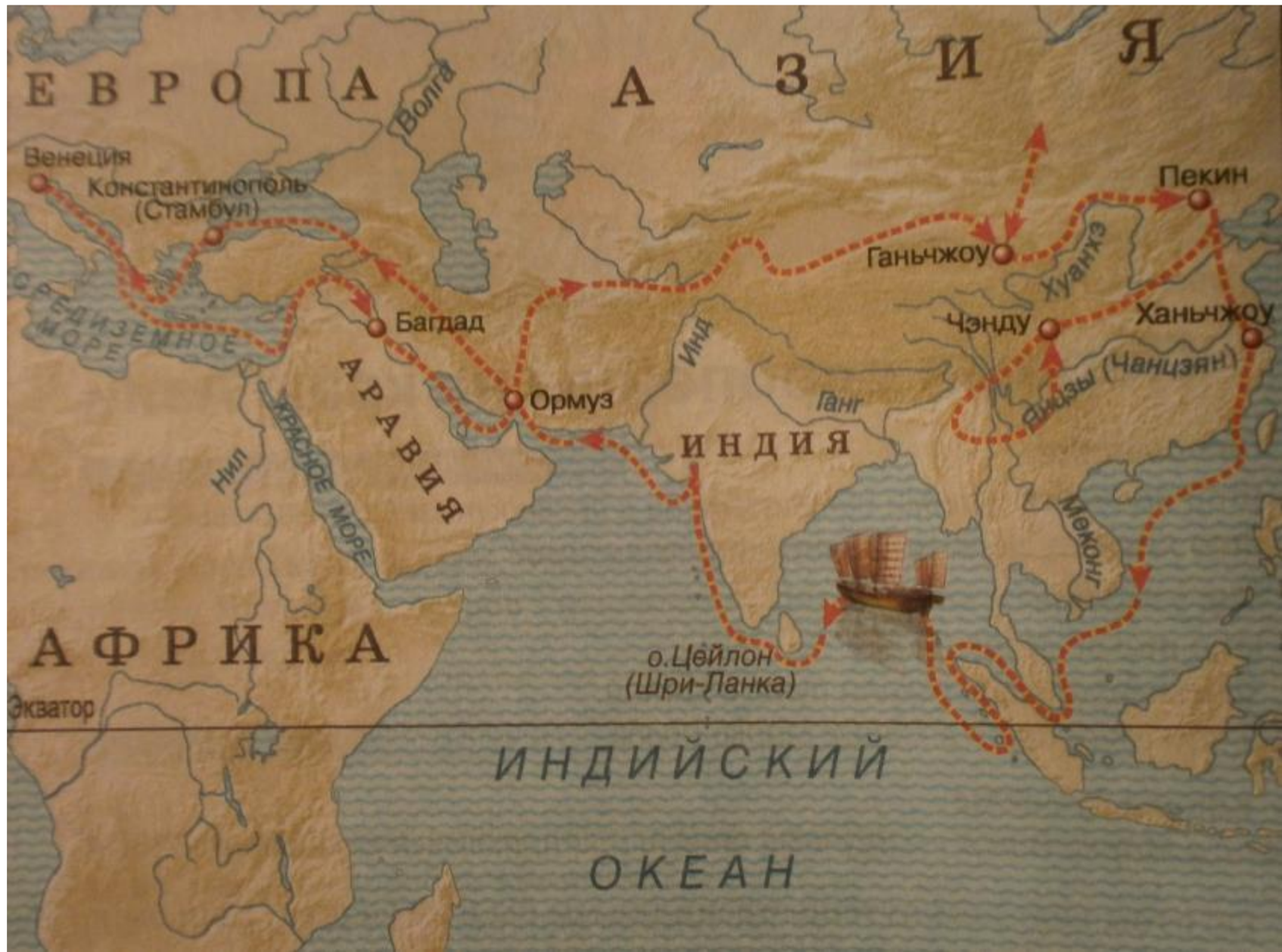
Маттео Поло




Николо Поло




Маршрут Марко Поло



Книга Марко Поло



Марко Поло и Рустичано



- Чем интересна личность Марко Поло?
- В чем значение его путешествий для географической науки?

Цель урока:

**Изучить путешествие
Марко Поло в Азию**

Задачи урока:

Продолжить формирование умений:

- 1) Анализировать информацию и выбирать главное.
- 2) Составлять описание событий по теме.
- 3) Определить причину путешествия европейцев в Азию.
- 4) Работать с географической и контурной картами.

Сегодня я узнал(а) ...

Было интересно ...

Было трудно ...

Меня удивило ...

Мне захотелось узнать ...

Над чем поработать
дополнительно...

Домашнее задание:

- 1) § 10
- 2) Выполнить задание на контурной карте стр. 2 – 3 (подписать маршрут путешествия Марко Поло).
- 3) Подготовить индивидуальные сообщения о путешествии русского купца Афанасия