
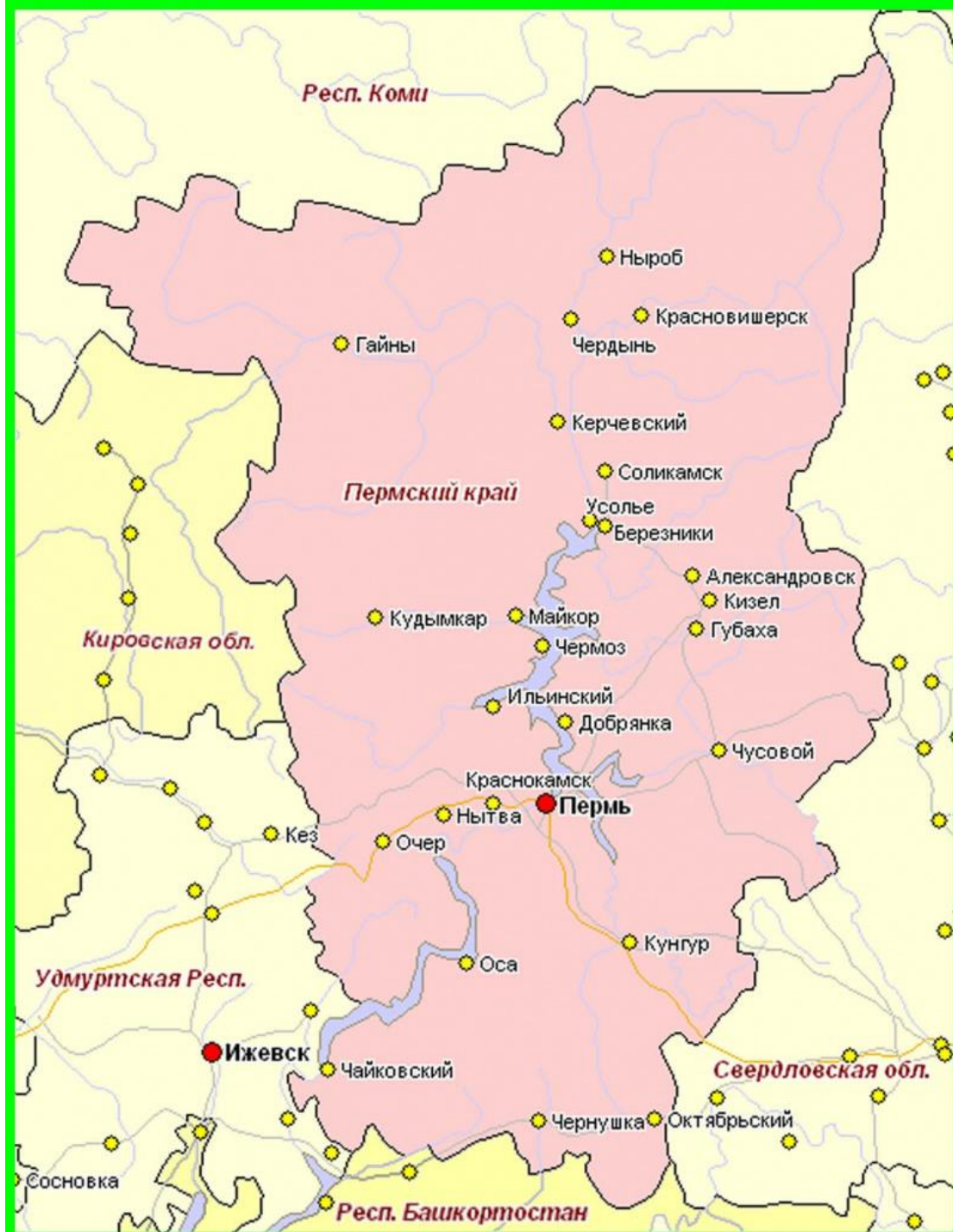


Географическое положение Пермского края





Пермский край

Находится в восточной части Восточно-Европейской равнины и на западных склонах Среднего и Северного Урала, в бассейне реки Кама.

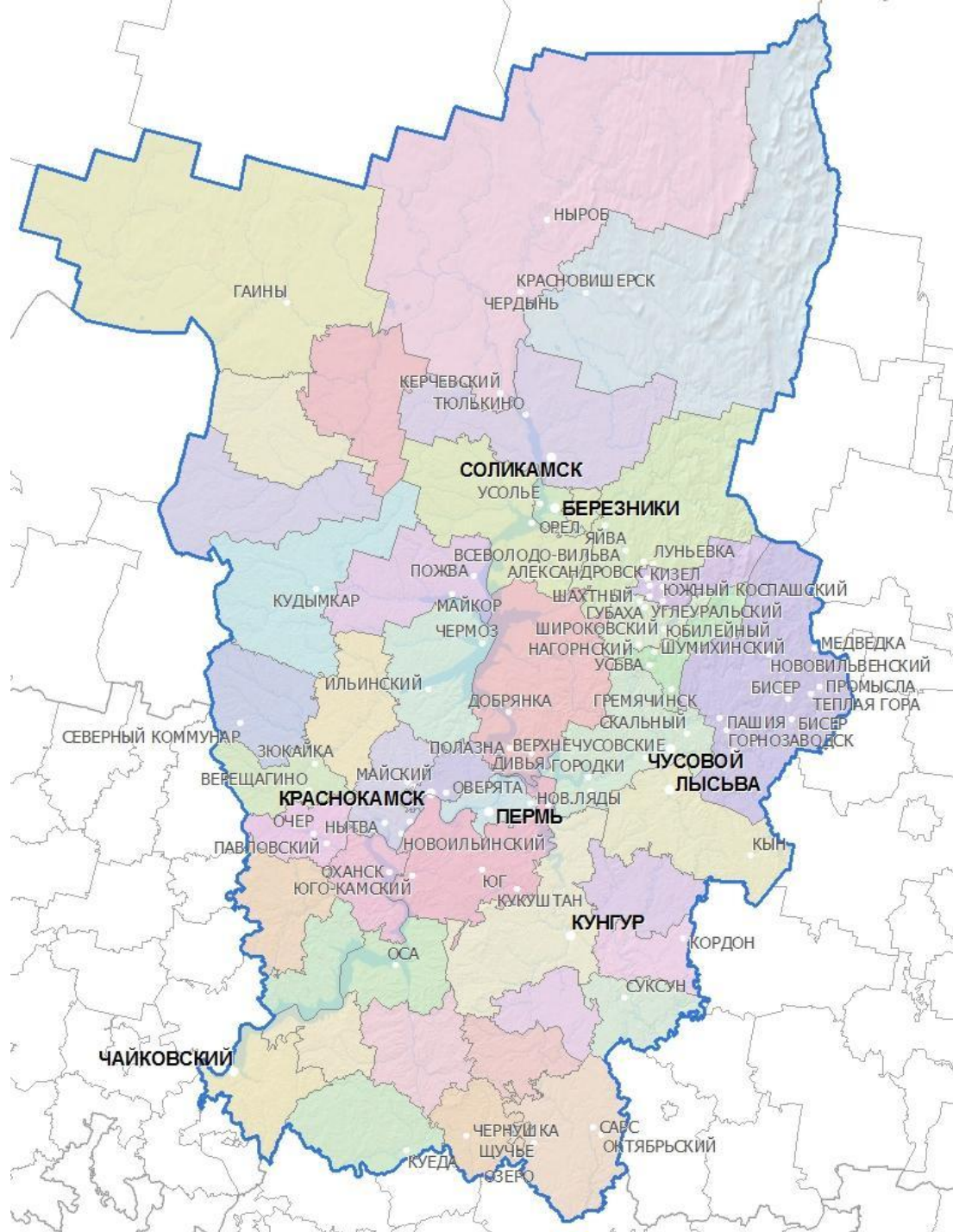
Образован 1 декабря 2005 года в результате объединения Пермской области и Коми-Пермяцкого автономного округа в единый субъект Федерации.

Историческим предшественником региона была образованная в 1796 году Пермская губерния, которой в свою очередь, предшествовала Пермь Великая.

Соседи Пермского края

Пермский край расположен на востоке европейской части России (в Предуралье) и западных склонах Среднего и Северного Урала.

99,8 % площади края расположено в Европе, 0,2 % — в Азии.







Пермский край включает в себя более 20 населенных пунктов имеющих статус города. К самым крупным городам относятся Пермь, Березники, Соликамск, Чайковский, Лысьва, Кунгур, Чусовой.



Реки Пермского края относятся к бассейну реки Камы, крупнейшего левого притока Волги. В Пермском крае более 29 тысяч рек общей длиной свыше 90 тысяч километров.



Кама — крупнейшая река
Пермского края



Красавица Чусовая

Благодарю за внимание!