

МИНИСТЕРСТВО СПОРТА РОССИЙСКОЙ ФЕДЕРАЦИИ
ФЕДЕРАЛЬНОЕ ГОСУДАРСТВЕННОЕ БЮДЖЕТНОЕ ОБРАЗОВАТЕЛЬНОЕ УЧРЕЖДЕНИЕ
ВЫСШЕГО ОБРАЗОВАНИЯ
«ПОВОЛЖСКАЯ ГОСУДАРСТВЕННАЯ АКАДЕМИЯ ФИЗИЧЕСКОЙ КУЛЬТУРЫ, СПОРТА И
ТУРИЗМА»

ФАКУЛЬТЕТ «ФИЗИЧЕСКАЯ КУЛЬТУРА»
ЗАОЧНОЙ ФОРМЫ ОБУЧЕНИЯ
КАФЕДРА СПОРТИВНЫЙ МЕНЕДЖМЕНТ, РЕКРЕАЦИЯ И СПОРТИВНО-ОЗДОРОВИТЕЛЬНЫЙ
ТУРИЗМ

СПЕЦИАЛЬНОСТЬ: «Рекреация и спортивно-оздоровительный туризм»
СПЕЦИАЛИЗАЦИЯ: «Менеджмент в сфере рекреации»
Группа 65

РАХИМОВ РАМИЛЬ МУНИРОВИЧ



**ОРГАНИЗАЦИЯ ПЕШЕХОДНОГО МАРШРУТА ВЫХОДНОГО ДНЯ В «НАЦИОНАЛЬНЫЙ
ПАРК НИЖНЯЯ КАМА»**

Выпускная квалификационная работа

Научный руководитель:
к.п.н., старший преподаватель
Шуленкова М.А.

КАЗАНЬ – 2016 г.

АКТУАЛЬНОСТЬ



ОБЪЕКТ ИССЛЕДОВАНИЯ –

туристско-рекреационная
деятельность.

ПРЕДМЕТ ИССЛЕДОВАНИЯ –

организация маршрута выходного дня.

ЦЕЛЬ ИССЛЕДОВАНИЯ –

организация пешеходного маршрута выходного дня «Город Набережные Челны – Национальный парк «Нижняя Кама» – Город Набережные Челны».

ЗАДАЧИ ИССЛЕДОВАНИЯ –

1) проанализировать научно-методическую и специальную литературу по теме исследования;

2) выявить потребность у работников образовательной организации в организации маршрута выходного дня;

3) разработать и апробировать пешеходный маршрут выходного дня «Город Набережные Челны – Национальный парк «Нижняя Кама» – город Набережные Челны» для работников Муниципального бюджетного общеобразовательного учреждения «Средняя общеобразовательная школа № 22» города Набережные Челны (МБОУ «СОШ №22»).

МЕТОДЫ ИССЛЕДОВАНИЯ:

1. Анализ научно-методической и специальной литературы.

2. Исторический.

3. Аналитический.

4. Изучение картографических материалов.

5. Метод анкетирования.

ОРГАНИЗАЦИЯ ИССЛЕДОВАНИЯ:

1 этап(с 1 июня по 1 июля 2015 год) - включает в себя: анализ научно-методической литературы и картографического материала.

2 этап (с 1 июля по 1 августа 2015 год) - опрос (анкетирования): разработка анкеты для респондентов; получение данных от респондентов для дальнейшей их обработки.

3 этап (с 1 августа по 1 сентября 2015 год) Большинство принявших участие в анкетировании изъявили желание посмотреть достопримечательности города Набережные Челны путем пешеходной прогулки выходного дня.

4. На четвертом этапе с 01 сентября по 01 октября 2015 г. было сделано:

– обобщение полученных данных дальнейшей разработки пешеходного маршрута выходного дня;

– оформленные работы в окончательном варианте для защиты.

РЕЗУЛЬТАТЫ ИССЛЕДОВАНИЯ:

1. Анализ возможностей туристского маршрута выходного дня «Набережные Челны – Национальный парк «Нижняя Кама» – Набережные Челны»

2. Выявление потребности работников МБОУ «СОШ №22» г. Набережные Челны в активном отдыхе посредством пешеходного маршрута

3. Специфика разработки пешеходного маршрута выходного дня «Набережные Челны – Национальный парк – Набережные Челны»

Для сбора информации была подготовлена анкета из 15 вопросов, на которые респонденты дали ответы. Также были проведены беседы с респондентами о выявлении недостатков в активном отдыхе. Всего было опрошено 80 человек; из них мужчин – 15, женщин – 65, которых мы разделили по возрасту (до 30 лет – 30 человек (37,5 %), 31- 40 лет – 25 человек (31 %), 41-50 лет – 15 человек (19 %) и 51 год и старше – 10 человек (12,5 %)).

Ответы на вопросы анкеты

Номера и варианты вопросов		30 лет и младше		31- 40 лет		41-50 лет		51 лет и старше		Итого
		м	ж	м	ж	м	ж	м	ж	Кол-во – %
5	а)	5	18	4	18	2	10	2	7	66 – 83%
	б)	-	1	-	-	-	-	-	-	1 – 1%
	в)	1	5	1	2	-	3	-	1	13 – 16%
6	а)	5	15	4	16	1	10	1	3	55 – 69%
	б)	1	5	1	3	1	1	-	1	13 – 16%
	в)	-	4	-	1	-	2	1	4	12 – 15%
7	а)	4	13	3	8	1	4	-	1	34 – 43%
	б)	1	10	2	11	1	6	1	6	38 – 47%
	в)	1	1	-	1	-	3	1	1	8 – 10%
8	а)	1	7	1	5	-	1	-	-	15 – 19%
	б)	3	11	3	5	1	4	-	3	30 – 37%
	в)	2	6	1	10	1	8	2	5	35 – 44%
9	а)	5	20	4	18	2	12	2	6	69 – 86%
	б)	-	1	1	1	-	-	-	1	4 – 5%
	в)	1	3	-	1	-	1	-	1	7 – 9%
10	а)	5	12	2	12	1	7	1	5	45 – 56%
	б)	-	4	3	5	1	3	-	2	18 – 22%
	в)	1	8	-	3	-	3	1	1	17 – 22%
11	а)	2	5	-	3	-	1	-	-	11 – 13%
	б)	3	10	3	7	1	6	1	4	35 – 44%
	в)	1	9	2	10	1	6	1	4	34 – 43%
12	а)	4	19	4	15	2	10	2	6	62 – 77%
	б)	-	1	-	-	-	1	-	1	3 – 4%
	в)	2	4	1	5	-	2	-	1	15 – 19%
13	а)	2	4	1	2	-	1	-	-	9 – 11%
	б)	3	15	2	15	1	7	1	4	49 – 61%
	в)	1	5	2	3	1	5	1	4	22 – 28%
14	а)	4	20	4	16	2	11	2	6	65 – 81%
	б)	-	1	-	-	-	1	-	-	2 – 3%
	в)	2	3	1	4	-	1	-	2	13 – 16%
15	а)	4	16	4	13	2	8	2	5	54 – 68%
	б)	1	5	-	3	-	2	-	1	12 – 15%
	в)	1	5	1	4	-	3	-	2	14 – 17%

Большинство принявших участие в анкетировании изъявили желание посмотреть достопримечательности Национального парка «Нижняя Кама» путем пешеходной маршрута выходного дня (65 чел. – 81%) (вопрос № 14 из анкеты). Данные ответы респондентов сведены в диаграмму 1.

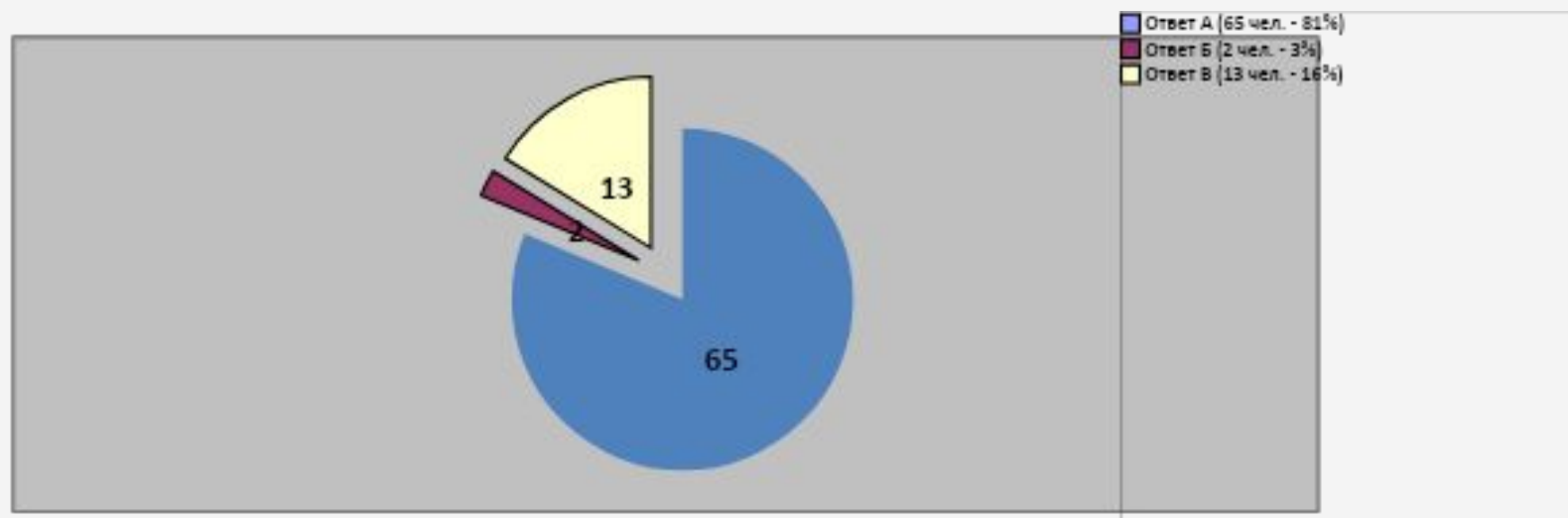


Диаграмма 1. Количество респондентов, желающих посмотреть достопримечательности Национального парка «Нижняя Кама»

Большая часть ответивших (49 чел. – 61%) считает основной целью пешеходного маршрута выходного дня по окрестностям Национального парка «Нижняя Кама» с лесом (вопрос № 13 из анкеты), данные отражены в диаграмме 2

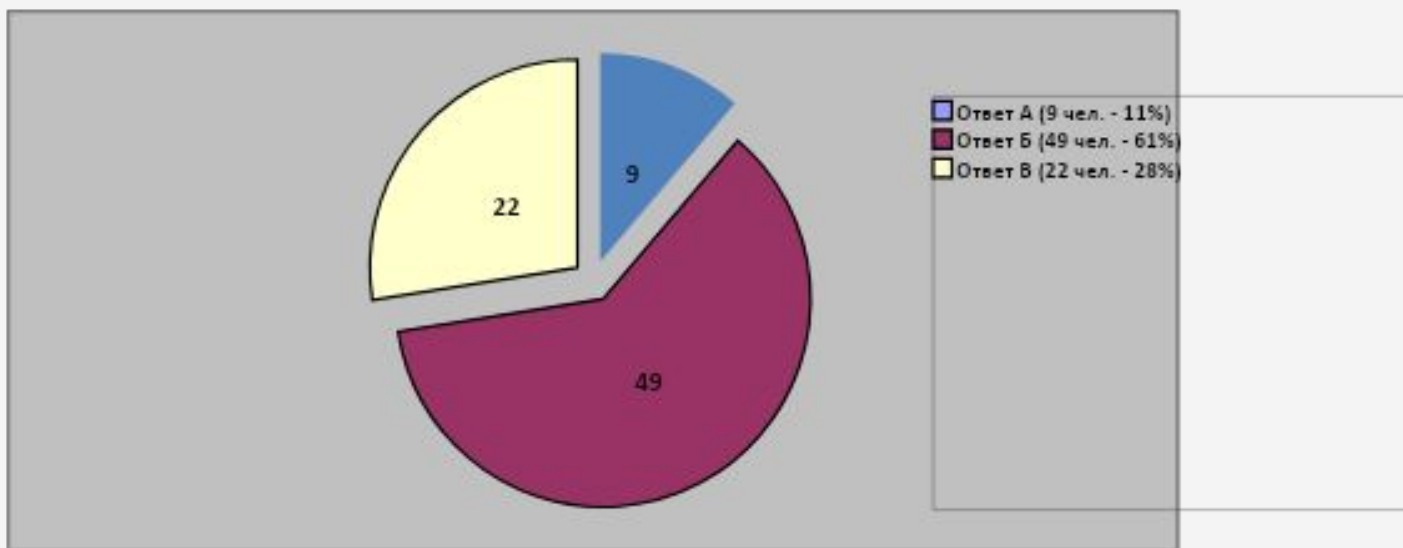


Диаграмма 2. Определение цели пешеходного маршрута выходного дня по окрестностям Национального парка «Нижняя Кама»

Подавляющее большинство (54 чел. – 68%) выбрало Национальный парк «Нижняя Кама» (вопрос № 15 из анкеты). Данные ответы респондентов сведены в диаграмму 3.

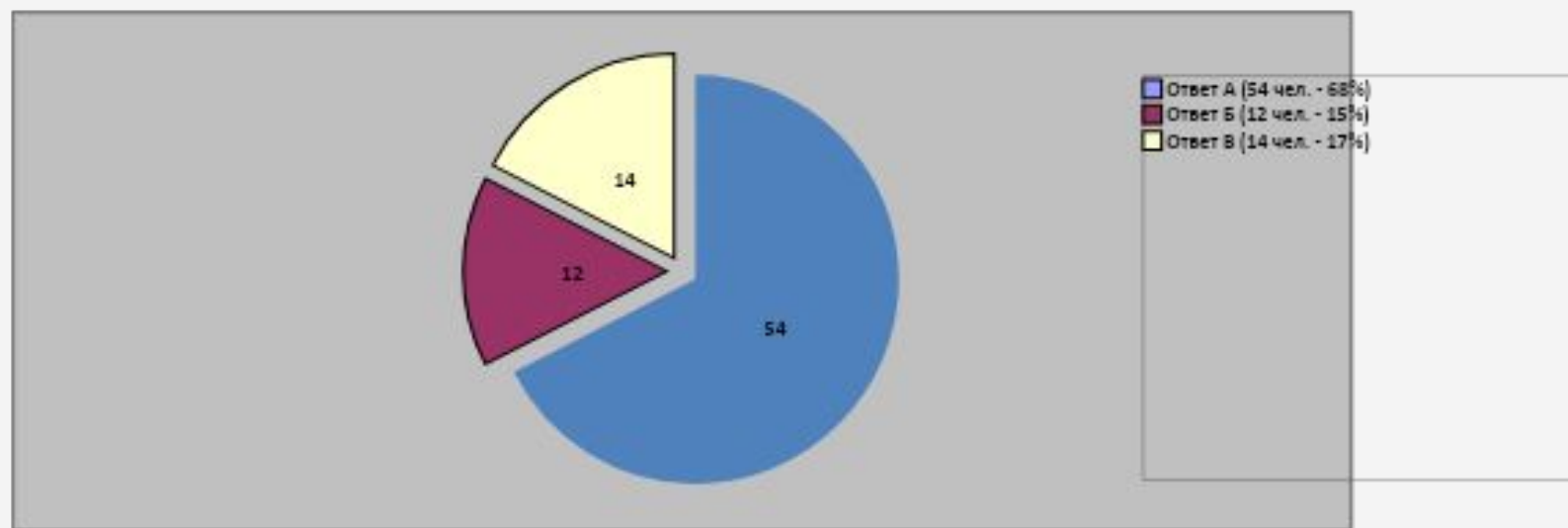
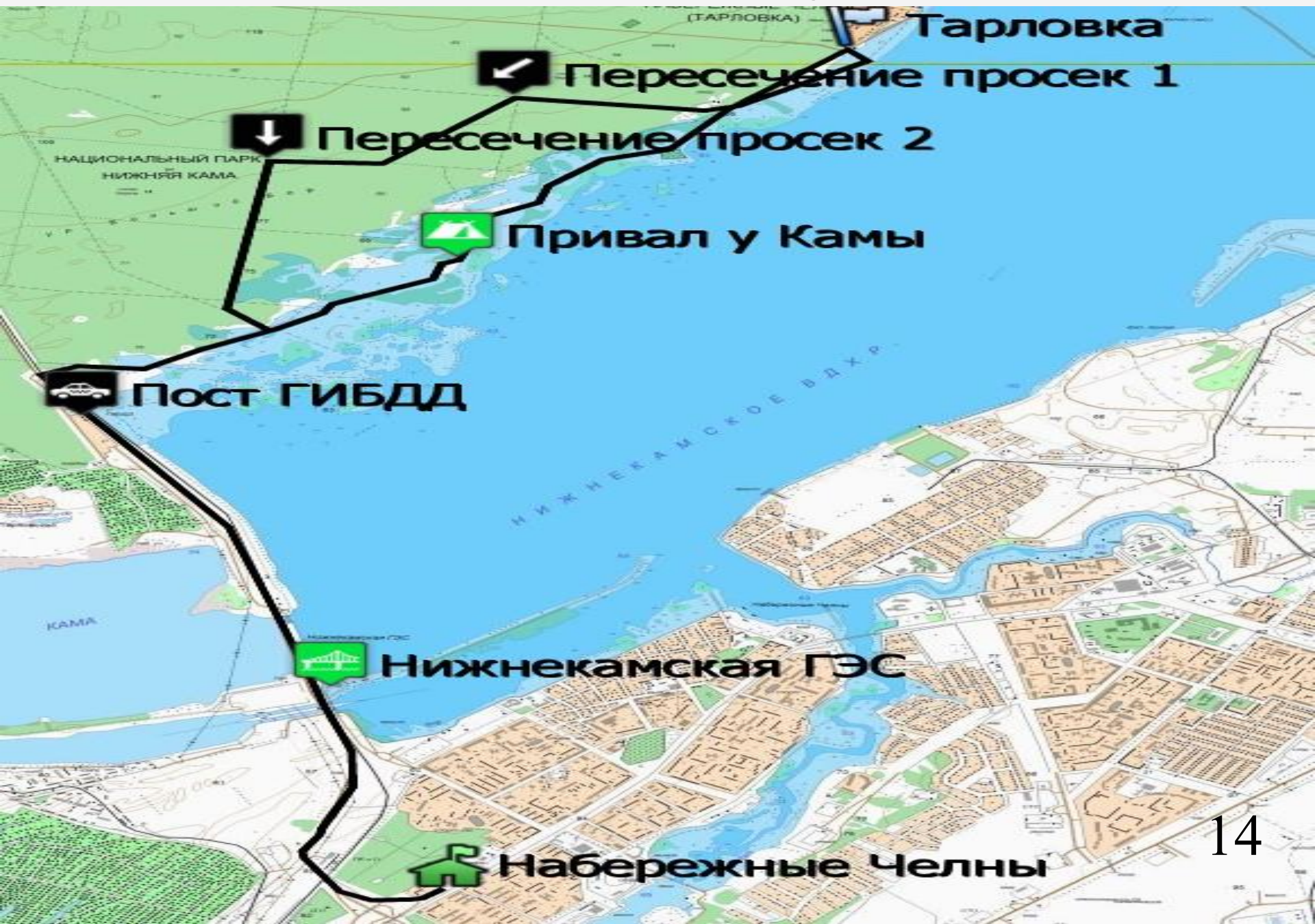


Диаграмма 3. Выбор рекреационной зоны респондентами

НИТКА МАРШРУТА



Специфика разработанного маршрута

Выявленный рекреационный потенциал выбранного маршрута и результаты опроса респондентов в рамках их рекреационных потребностей позволили спроектировать пешеходный маршрут с учётом его специфики:

1. Заданная сложность отвечала требованиям маршрута .
2. Выявлялись рекреационные особенности выбранного района.
3. Определялись оптимальные сроки путешествия.
4. Предусматривалась организация безопасности пути маршрута.

ВЫВОДЫ

1. В процессе исследования была изучена научно-методическая литература. Анализ данного материала позволил определить специфику разновидности пешеходного туризма – пешеходный маршрут выходного дня.

2. В процессе анализа потребностей потенциальных туристов было определено: лучше всего указанным выше критериям для выбора района проведения маршрутов выходного дня соответствуют охраняемые природные территории с возможностью проведения туристских мероприятий – Национальный парк «Нижняя Кама».

3. Разработан и апробирован маршрут выходного дня «Город Набережные Челны – Национальный парк «Нижняя Кама» – город Набережные Челны» с учётом следующих факторов:

- 1) Заданная сложность отвечала требованиям маршрута.
- 2) Анализировались материалы о выбранном районе.
- 3) Определялись оптимальные сроки путешествия.
- 4) Организация безопасности пути маршрута.

БЛОГОДАРИМ ЗА ВНИМАНИЕ!

