

Тема урока:  
«Географическое  
положение Африки»

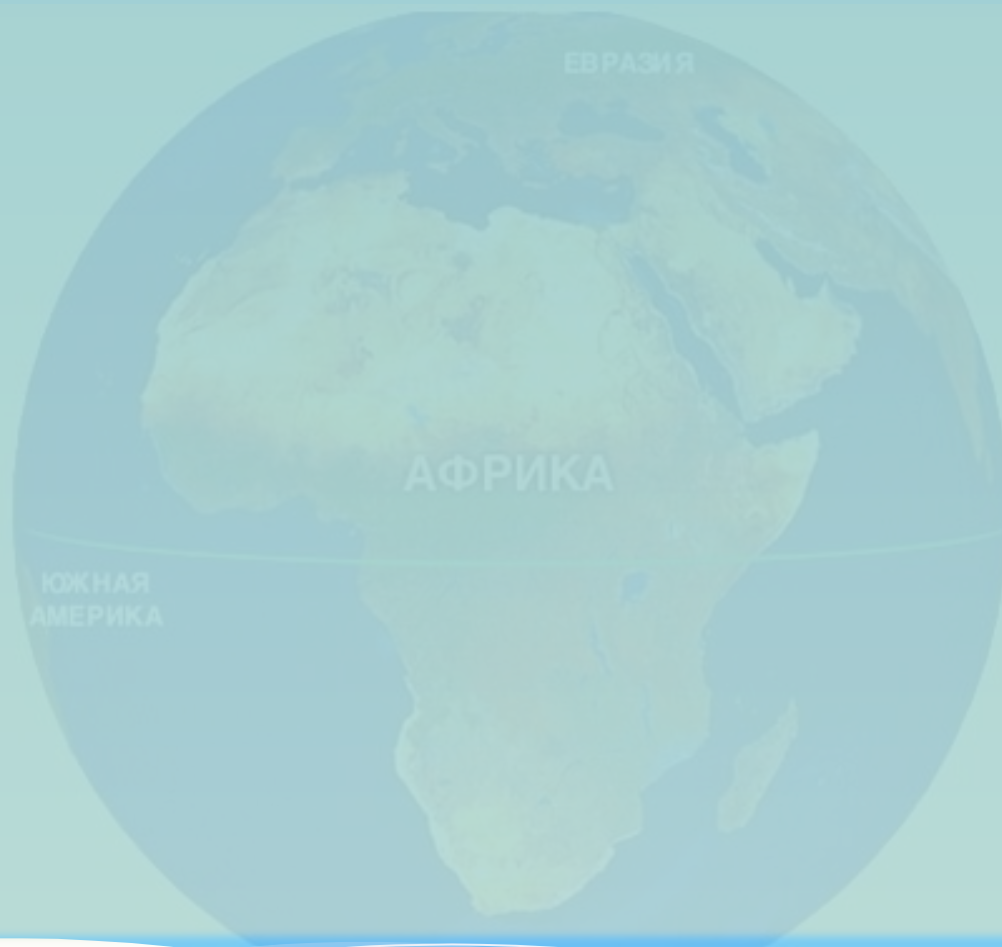


# План характеристики материка

- \* Физико-географическое положение материка.
- \* Рельеф, тектоническое строение, полезные ископаемые.
- \* Климат.
- \* Внутренние воды.
- \* Почвы.
- \* Природные зоны. Растительный и животный мир.
- \* Население. Хозяйственная деятельность.
- \* Государства и столицы.



# План описания географическое положение материка

- \* Определите, как расположен материк относительно экватора, тропиков и нулевого меридиана.
- \* Найдите координаты крайних точек материка в градусах и протяженность материка в километрах с севера на юг и с востока на запад.
- \* Какова площадь материка?
- \* В каких климатических поясах расположен материк?
- \* Определите, какие моря и океаны омывают материк?
- \* Как расположен материк относительно других материков?



# Знакомство с географическим положением материка

- \* Площадь Африки составляет 29,2 млн.кв.км. (30,3 млн. кв. км. с островами) или 1/5 суши нашей планеты
- \* Африка – континент контрастов. Около ½ ее территории занимают пустыни и полупустыни



- Снежные шапки поднимаются над просторами саванн.



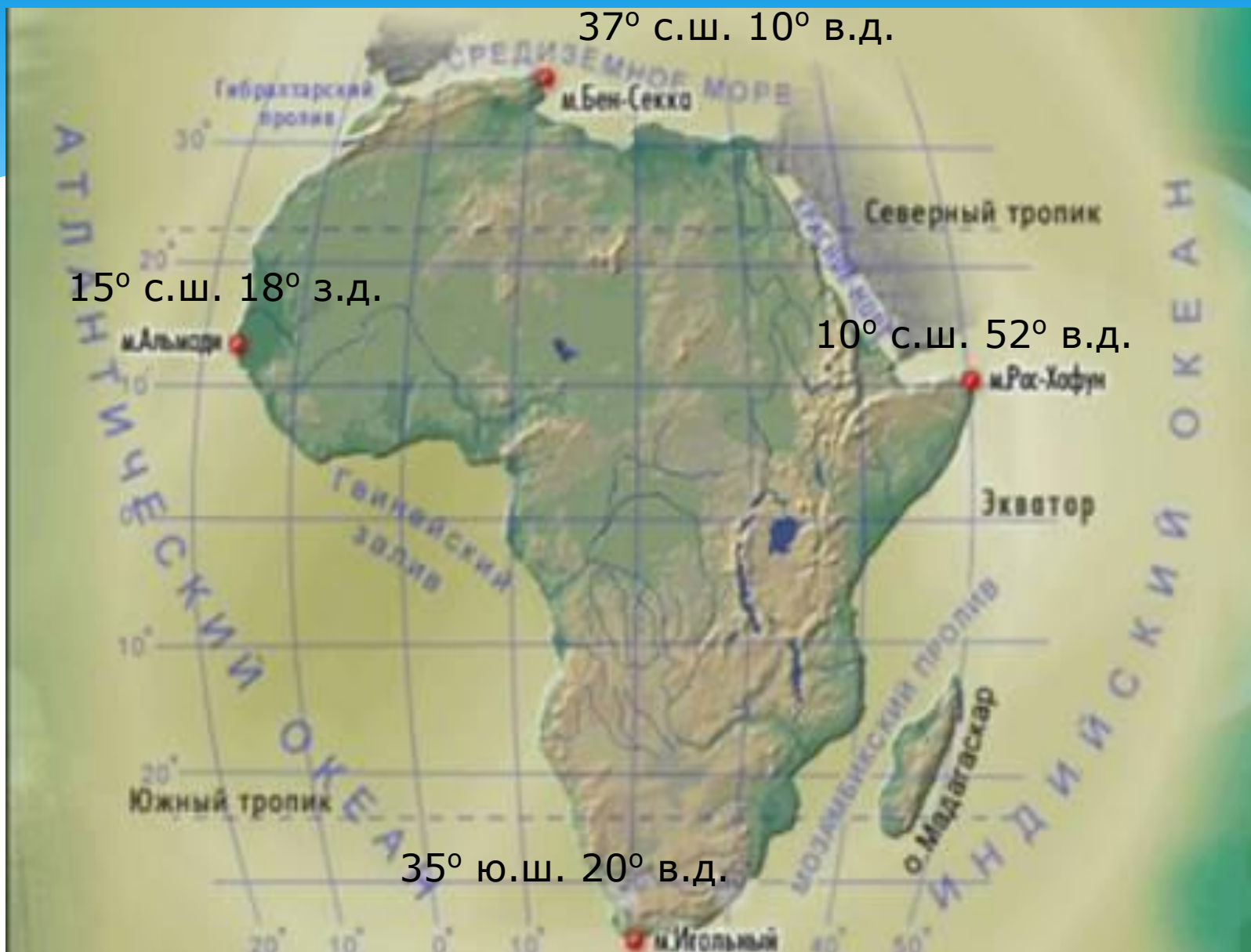
- \* В Африке протекает самая длинная река мира.
- \* В Африке протекает самая полноводная река восточного полушария.



- Африка самый жаркий материк Земли.



# Географическое положение материка Африка



1. Северная – мыс Бен-Секка (Рас-Энгела)

Географические координаты  
37° с.ш. и 10° в.д.

2. Южная – мыс Игольный

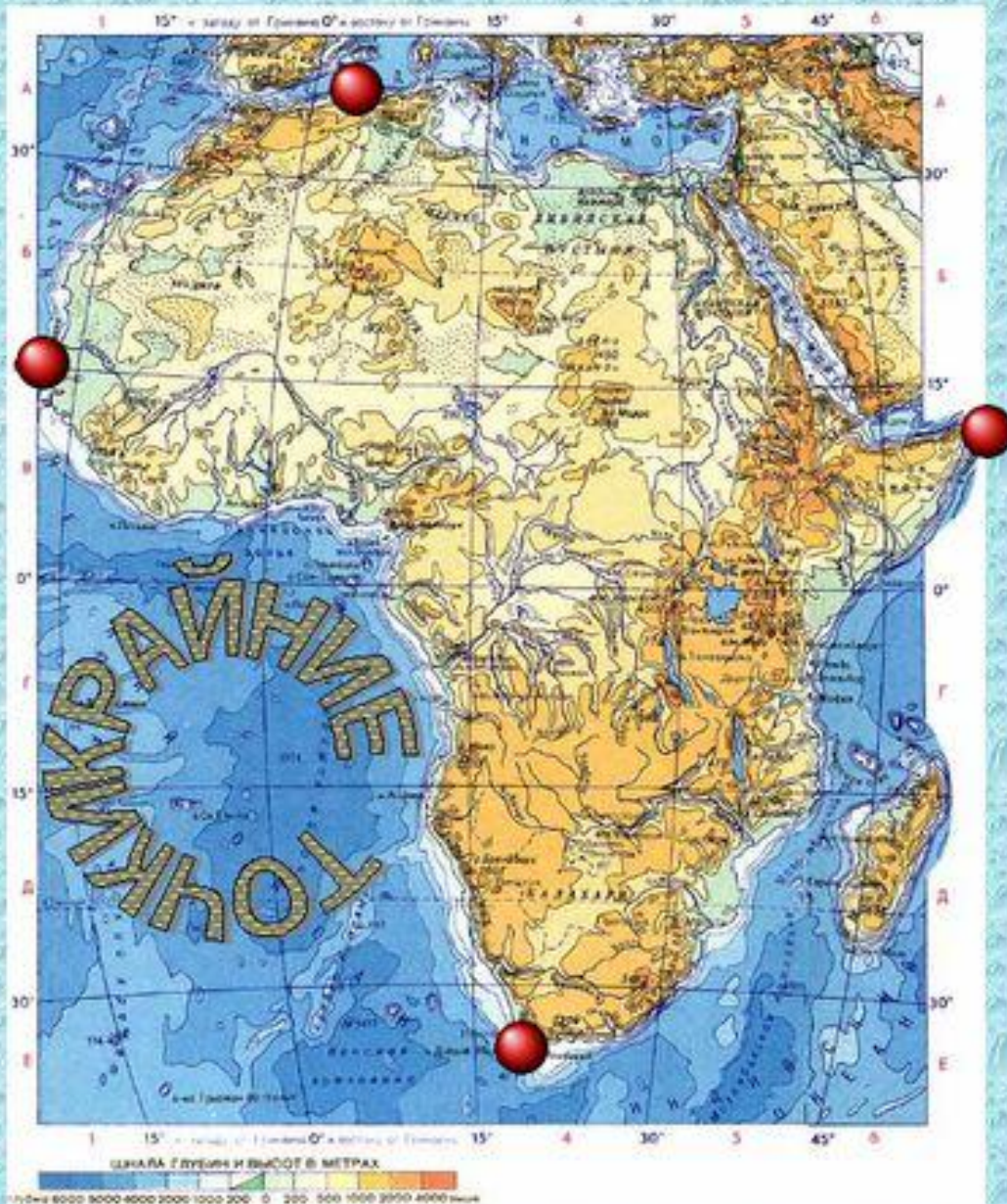
Географические координаты  
36° ю.ш. и 20° в.д.

3. Западная – мыс Альмади

Географические координаты  
15° с.ш. и 16° з.д.

4. Восточная – мыс Рас-Хафун

Географические координаты  
12° с.ш. и 52° в.д.





# Климатические пояса Африки



# Работа в контурных картах

\* Обозначить и подписать крайние точки материка Африка (мысы: Бен-Секка, Игольный, Рас-Хафун, Альмади).

Подписать объекты береговой линии материка:

- ✓ проливы: Гибралтарский, Мозамбикский.
- ✓ канал: Суэцкий
- ✓ полуостров: Сомали
- ✓ остров: Мадагаскар
- ✓ залив: Гвинейский
- ✓ моря: Красное, Средиземное