

## Историческая география. Темы 11-15:

Тема 11. Россия в конце XVII века (1676-1700 гг.)

Тема 12. Внешняя политика России в 1700-1725 гг. Северная война 1700-1721 гг.

Тема 13. Внутренняя политика в 1700-1725 гг. Петровские реформы.

Тема 14. Россия в эпоху дворцовых переворотов (1725-1762 гг.)

Тема 15. Россия в эпоху Екатерины II (1762-1796 гг.)

---

Автор разработки: Маховиков Д.В. [https://vk.com/d\\_makhovikov](https://vk.com/d_makhovikov)

Сообщество для подготовки к ЕГЭ по истории: <https://vk.com/clubege2019history>



## Русско-турецкая война 1672-1681

ГГ.  
Карта.

**Знать на карте:**

**Государства:** Россия, Речь Посполитая, Крымское ханство, Османская империя.









**Реки и моря:** Днепр, Черное море, Азовское море.

**Города:** Киев, Чернигов, Чигрин (Чигирин), Азов, Бахчисарай, Керчь.

**Прочее:** Белгородская и Изюминская оборонительные линии





-  Направления татарских набегов после заключения Бахчисарайского договора 1681 г.
-  Русские укрепленные населенные пункты
-  Русские оборонительные линии (засечные черты)
-  Крепости
-  Турецкие и крымские крепости, гарнизоны которых были усилены после 1686 г.
-  Первый поход 1687 г.
-  Второй поход 1689 г.
-  Территории под совместным контролем Османской империи и Крымского ханства
- Цифрами обозначены:
  - 1 урочище Большой Луг
  - 2 урочище Чёрная Долина
  - 3 Османская империя

**Крымские походы Голицына 1687 и 1689 гг.**

Карта.

**Знать на карте:**

**Государства:** Россия, Речь Посполитая, Крымское ханство.  
**Реки и моря:** Днепр, Черное море, Азовское море.  
**Города:** Киев, Бахчисарай, Перекоп, Азов.

**Прочее:** русские оборонительные линии (засечные черты)





## Азовские походы Петра I 1695 и 1696 гг. Карта.

**Знать на карте:**

**Реки и моря:** Азовское море, Черное море, река Дон  
**Государства:** Россия, Крымское ханство, район проживания донских казаков.

**Города:** Москва, Воронеж, Азов, Бахчисарай









## Битва под Нарвой 1700 года.

Карта.

**Знать на карте:**

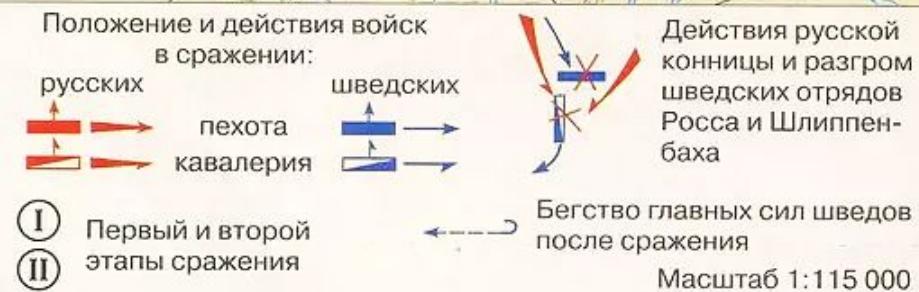
Ивангород, Нарва, река Нарва, расположение полков (Шереметев, Трубецкой, Головин, Семеновский и Преображенский полки)





## Полтавская битва 1709 г. Карта.

**Знать на карте:**  
 Полтава, река Ворскла, редуты (район I этапа сражения), район II этапа сражения, село Малые Будищи



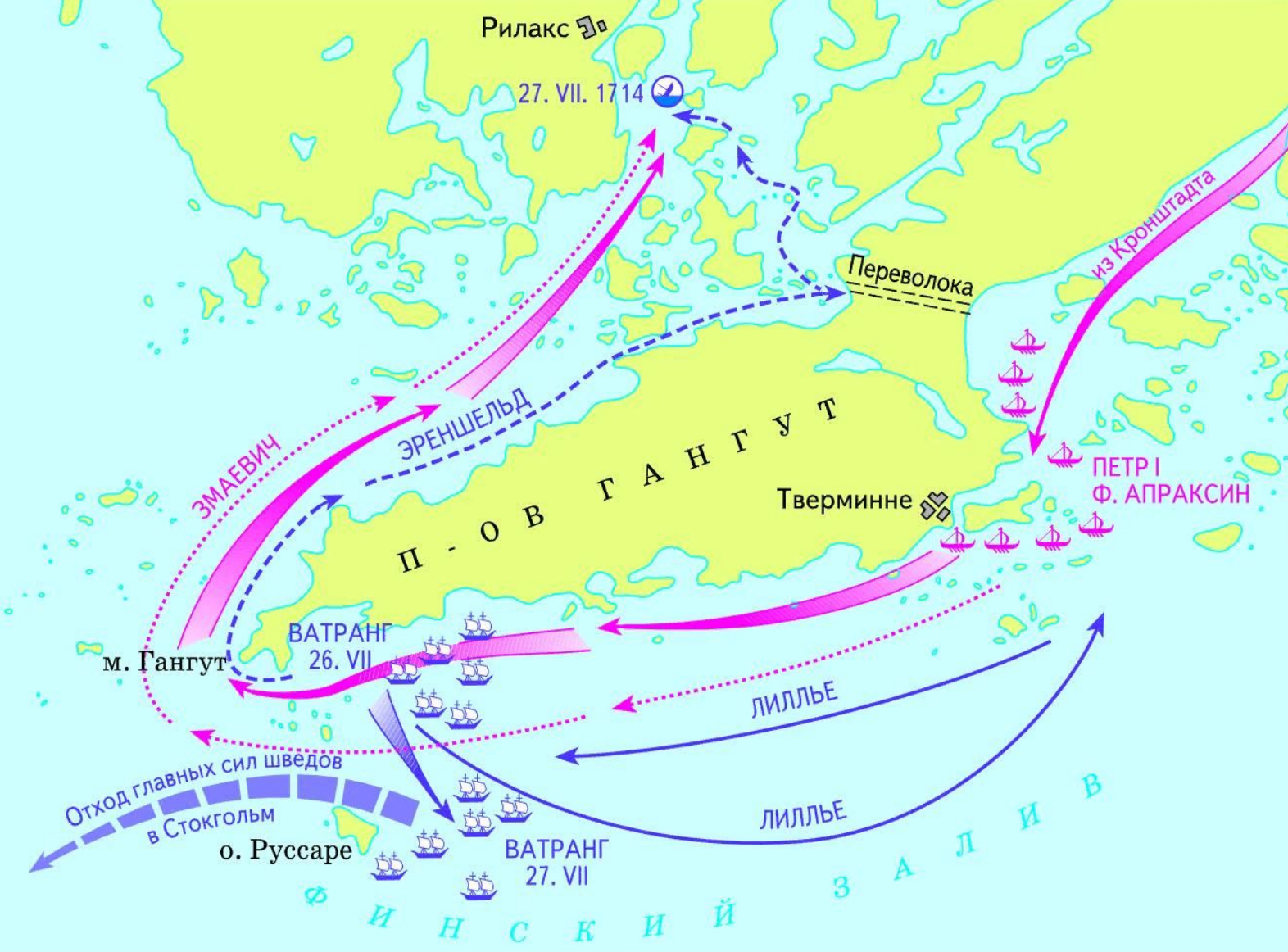
# Прутский поход 1711 г. Карта.

**Знать на карте:**

Россия, Османская империя, Молдавия, Валахия, Крымское ханство, река Прут, Бендеры, Яссы, Браилов, Азов, Таганрог.







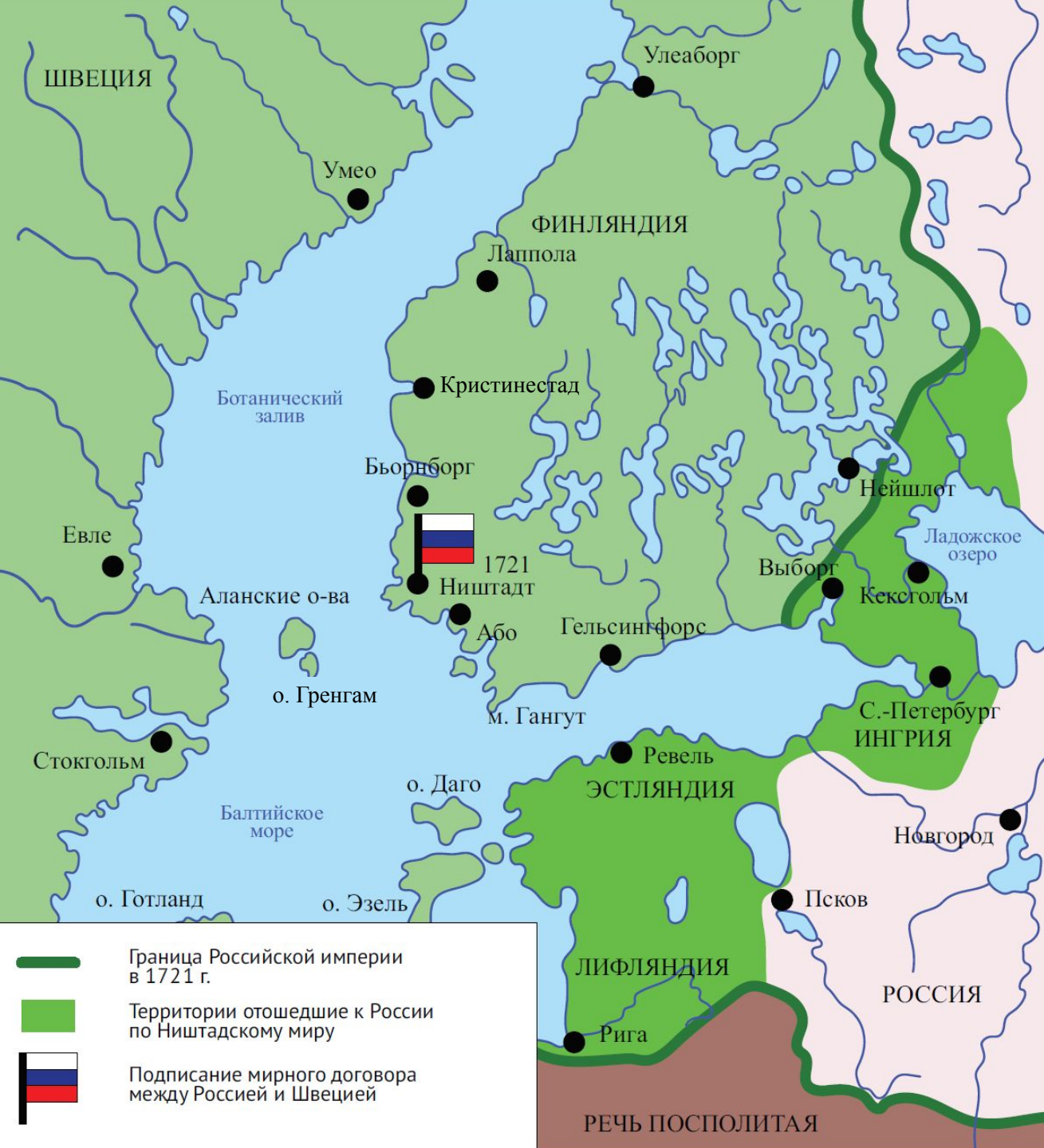
## Гангутское сражение 1714 г.

Карта.

Знать на карте:

п-в Гангут, м. Гангут, переволока, место сражения 27.7.1714, имена флотоводцев (Ватранг, Эреншельд, Петр I, Апраксин, Змаевич)

- |  |   |  |   |
|--|---|--|---|
|   | Русский гребной флот                        |  | Прорыв передового отряда русского флота |
|   | Шведский флот                               |  | Движение отряда Эреншельда              |
|  | Прорыв главных сил русского флота           |  | Движение отряда Лиллье                  |
|  | Перегруппировка главных сил шведского флота |   | Место боя 27. VII 1714 г.               |



## Ништадтский мир 1721 г.

Карта.

Знать на карте:

Государства: Россия, Швеция, Речь Посполитая

Населенные пункты: Ништадт, Санкт-Петербург, Рига, Ревель, Выборг, Кексгольм (Корела)





**Персидские походы Петра I в 1722-1723 гг.**  
*Карта.*

**Знать на карте:**  
 Государства: Россия, Персия, Турция

**Населенные пункты:** Астрахань, Дербент, Баку, Решт, Астрабад, Тегеран



# ЭКОНОМИКА И НАРОДНЫЕ ДВИЖЕНИЯ В ЭПОХУ ПЕТРА I



- железоделательные и оружейные заводы
- ▲ медеплавильные заводы
- суконные и полотняные мануфактуры
- судостроительные верфи
- ⊕ каналы
- Заводы, возникшие в XVII в. и действовавшие при Петре I
- Уктусский Заводы
- 1701 Даты основания городов и заводов

- Границы в 1725 г.
- государств
- Российской империи
- ..... губерний, учреждённых Петром I
- Граница земель, зависимых от Османской империи в 1725 г.
- Земли, присоединённые к России по договору с Персией в 1723 г. и возвращённые ей в 1732 г.
- ⊙ Столицы государств
- ⊙ Центры зависимых территорий
- ⊙ Центры губерний
- Города
- ⊙ Район астраханского восстания (1705—1706)
- ⊙ Район восстания под руководством К. А. Булавина (1707—1708)
- ⊙ Места сражений правительственных войск с отрядами Булавина в 1708 г.

- ⊙ Монастыри
- Цифрой 1 обозначена территория, входившая в С.-Петербургскую губернию
- Примечание. Губернии, одноимённые с их центрами, на карте не подписаны.

## Экономика и народные движения в эпоху Петра I.

Карта.

Знать на карте:

Москва, Санкт-Петербурге, Архангельск, Вышневолоцкий канал, Уральский промышленный район, Невьянский завод, Петровский завод, район Астраханского восстания 1705-1706 гг., Астрахань, Гурьев, Черный Яр, район восстания под руководством Кондратия Булавина 1707-1708 гг., Черкасск, Азов





## Булавинское восстание 1707-1709 гг.

Карта.

**Знать на карте:**

**Реки и моря:** Азовское море, Волга, Дон  
**Города:** Азов, Черкасск, Царицын, Саратов, Воронеж.

БУЛАВИНСКОЕ ВОССТАНИЕ 1707-1709 гг.

120 0 120 240 км

- |  |   |   |  |
|--|---|---|--|
|  | Район восстания под предводительством К.А. Булавина         |  | Голубые<br>Города и станции, захваченные восставшими             |
|  | Опорные пункты восставших и основные направления их походов |  | Опорные пункты царских войск и пути движения карательных отрядов |





## Российская империя в 1725-1762 гг.

Карта.

**Знать на карте:**

**Государства:** Россия, Швеция, Речь Посполитая, Владения австрийских Габсбургов (Австрия), Крымское ханство, Османская империя, Персия

**Города:** Санкт-Петербург, Москва, Архангельск, Астрахань, Азов, Ирбит, Макарьев монастырь, Киев, районы металлургического и металлообрабатывающего производства, районы текстильного производства





**Первая камчатская экспедиция Беринга (1725-1730 гг.)**  
**Вторая камчатская экспедиция Беринга (1733-1743 гг.)**  
 Карта.

**Знать на карте:**  
**Полуострова:** Чукотский, Камчатка, Аляска  
**Острова:** Алеутские  
**Реки:** Анадырь  
**Океан, моря и проливы:** Тихий океан, Берингово море, Берингов пролив  
**Населенные пункты:** Петропавловский острог



# РУССКО-ТУРЕЦКАЯ ВОЙНА 1735—1739 гг.



Русско-турецкая война **1735–1739** гг. Карта.

**Знать на карте:**

**Реки и моря:** Азовское море, Черное море, река Дон

**Государства:** Россия, Речь Посполитая, Крымское ханство, Османская империя

**Города:** Киев, Азов, Перекоп, Бахчисарай

Направления действий войск:

← (красная стрелка) российских → (синяя стрелка) турецких и татарских

← (красная стрелка) Направления передвижения и отхода российских войск

— (красная пунктирная линия) Украинская укрепленная линия

⊙ (красная звезда) Осада российскими войсками Азова в мае – июне 1736 г.

↪ (красная стрелка) Важнейшие самостоятельные действия донских казаков и калмыков

⊗ (красная звезда) Места и даты главных сражений

--- (красная пунктирная линия) Границы государств к началу войны

На карте цифрами обозначены:

1 территория владений австрийских Габсбургов

2 территория Османской империи





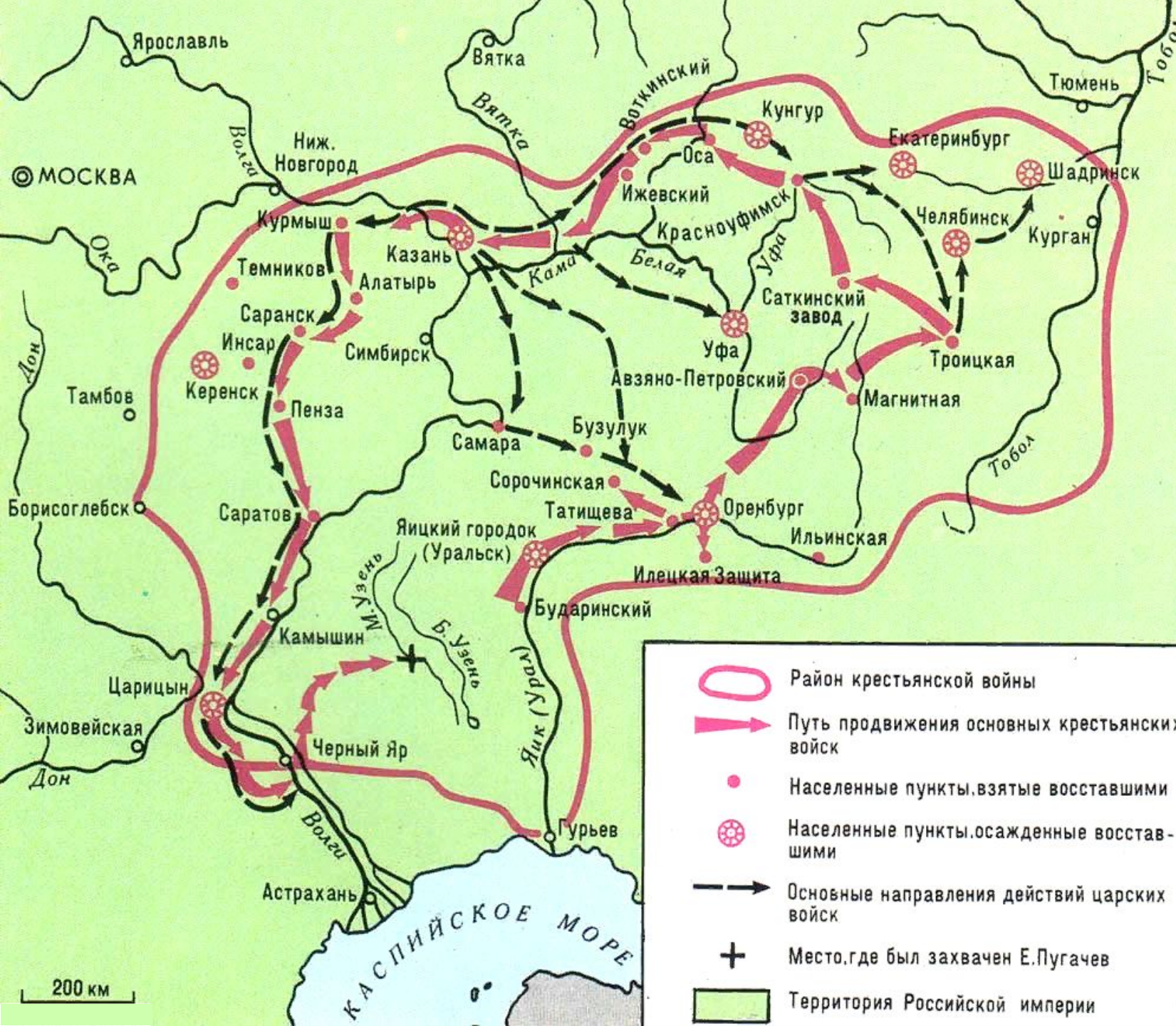
**Участие России в Семилетней войне 1756-1763 гг.**  
Карта.

**Знать на карте:**  
**Государства:** Речь Посполитая, Пруссия, Саксония,  
**Область:** Восточная Пруссия,  
**Населенные пункты:** Гросс-Егерсдорф, Кёнигсберг, Цорндорф, Кунерсдорф, Берлин









## Восстание Пугачева 1773-1775 гг. Карта.

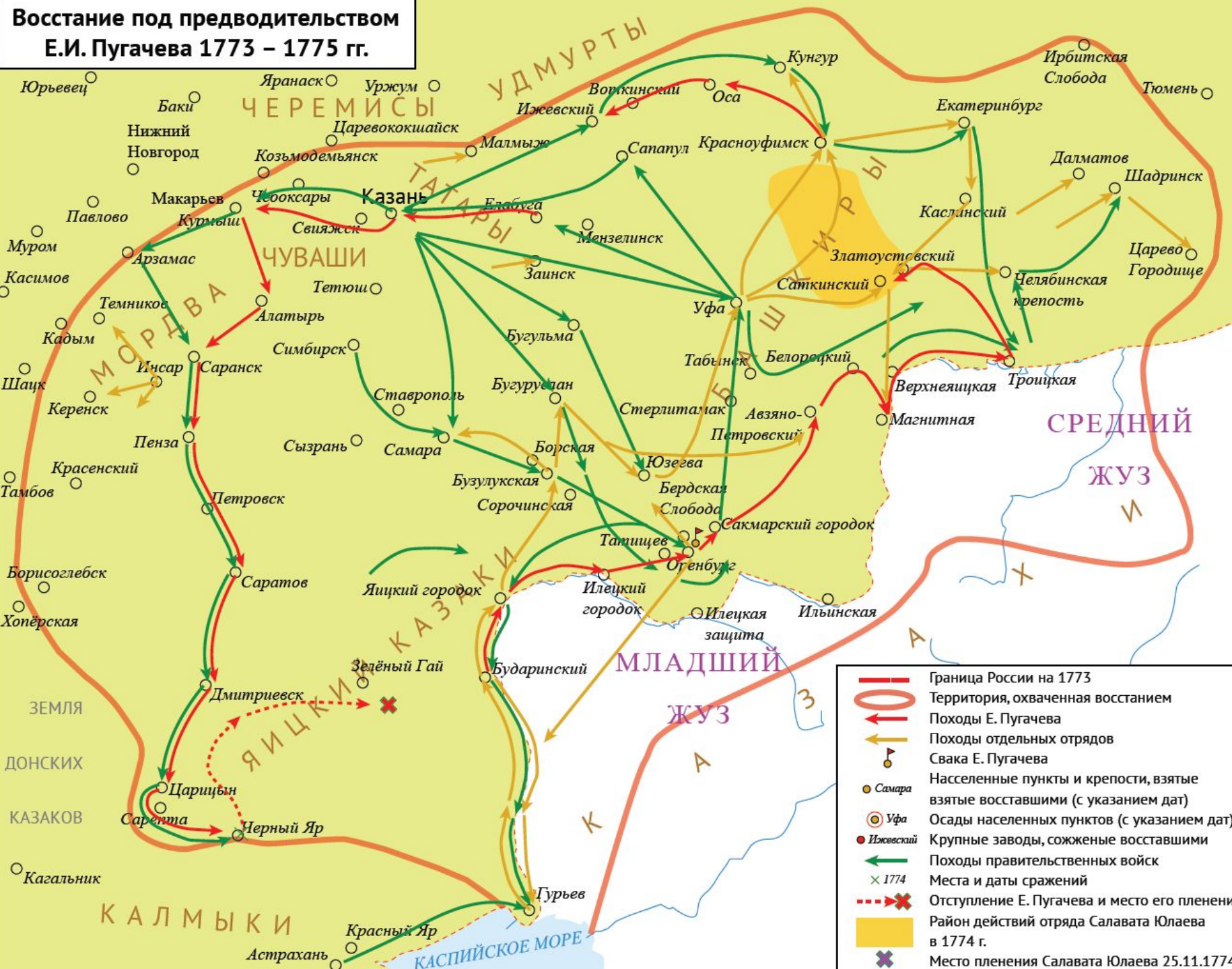
**Знать на карте:**

**Моря и реки:** Каспийское море, Яик (Урал), Волга

**Населенные пункты:** Яицкий городок, Татищева, Оренбург, Уфа, Троицкая, Оса, Казань, Саратов, Царицын, место пленения Пугачева (крестик на карте).



**Восстание под предводительством  
Е.И. Пугачева 1773 – 1775 гг.**



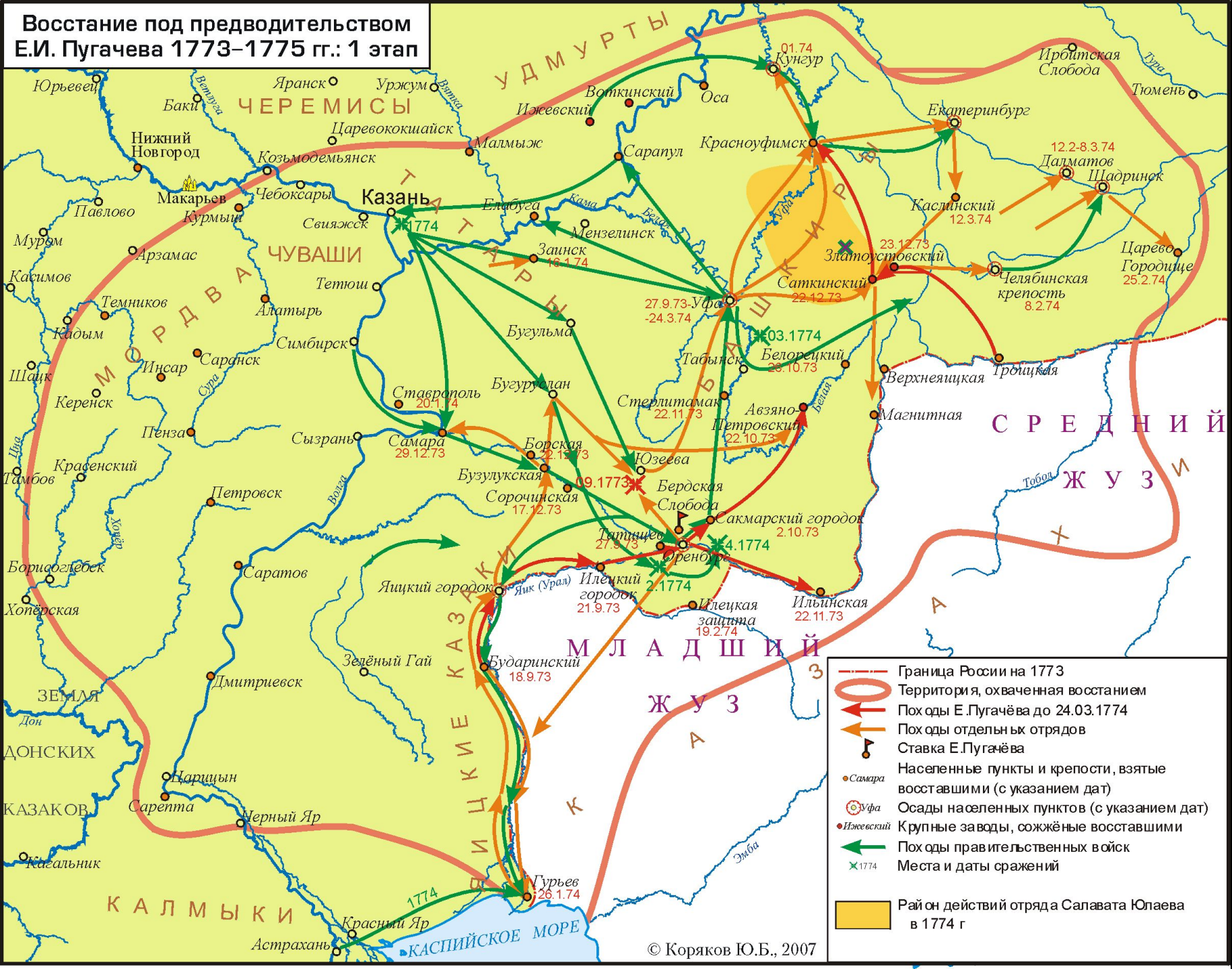
**Восстание Пугачева  
1773-1775 гг.  
Подробная карта.**

**Знать на карте:**  
**Моря и реки:** Каспийское море, Яик (Урал), Волга  
**Населенные пункты:** Яицкий городок, Татищева, Оренбург, Уфа, Троицкая, Оса, Казань, Саратов, Царицын, место пленения Пугачева (крестик на карте).

- Граница России на 1773
- Территория, охваченная восстанием
- Походы Е. Пугачева
- Походы отдельных отрядов
- Свака Е. Пугачева
- Населенные пункты и крепости, взятые восставшими (с указанием дат)
- Уфа
- Осады населенных пунктов (с указанием дат)
- Ижевский
- Крупные заводы, сожженные восставшими
- Походы правительственных войск
- Места и даты сражений
- Отступление Е. Пугачева и место его пленения
- Район действий отряда Салавата Юлаева в 1774 г.
- Место пленения Салавата Юлаева 25.11.1774



**Восстание под предводительством Е.И. Пугачева 1773–1775 гг.: 1 этап**

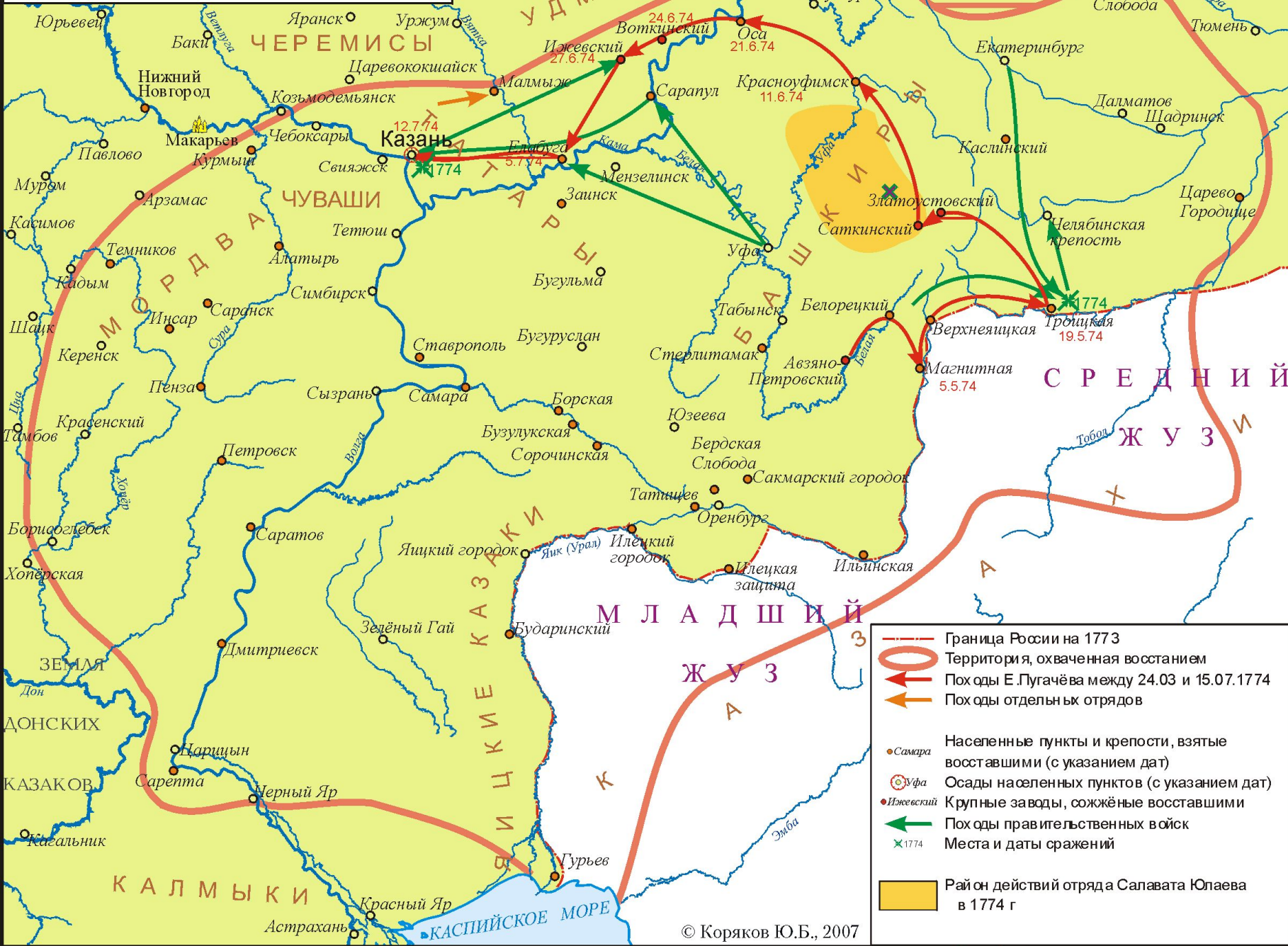


**Восстание Пугачева 1773-1775 гг. Первый этап. Карта.**

**Знать на карте:**  
**Моря и реки:** Каспийское море, Яик (Урал), Волга  
**Населенные пункты:** Яицкий городок, Татищева, Оренбург, Уфа, Троицкая, Оса, Казань, Саратов, Царицын, место пленения Пугачева (крестик на карте).



**Восстание под предводительством Е.И. Пугачева 1773–1775 гг.: 2 этап**

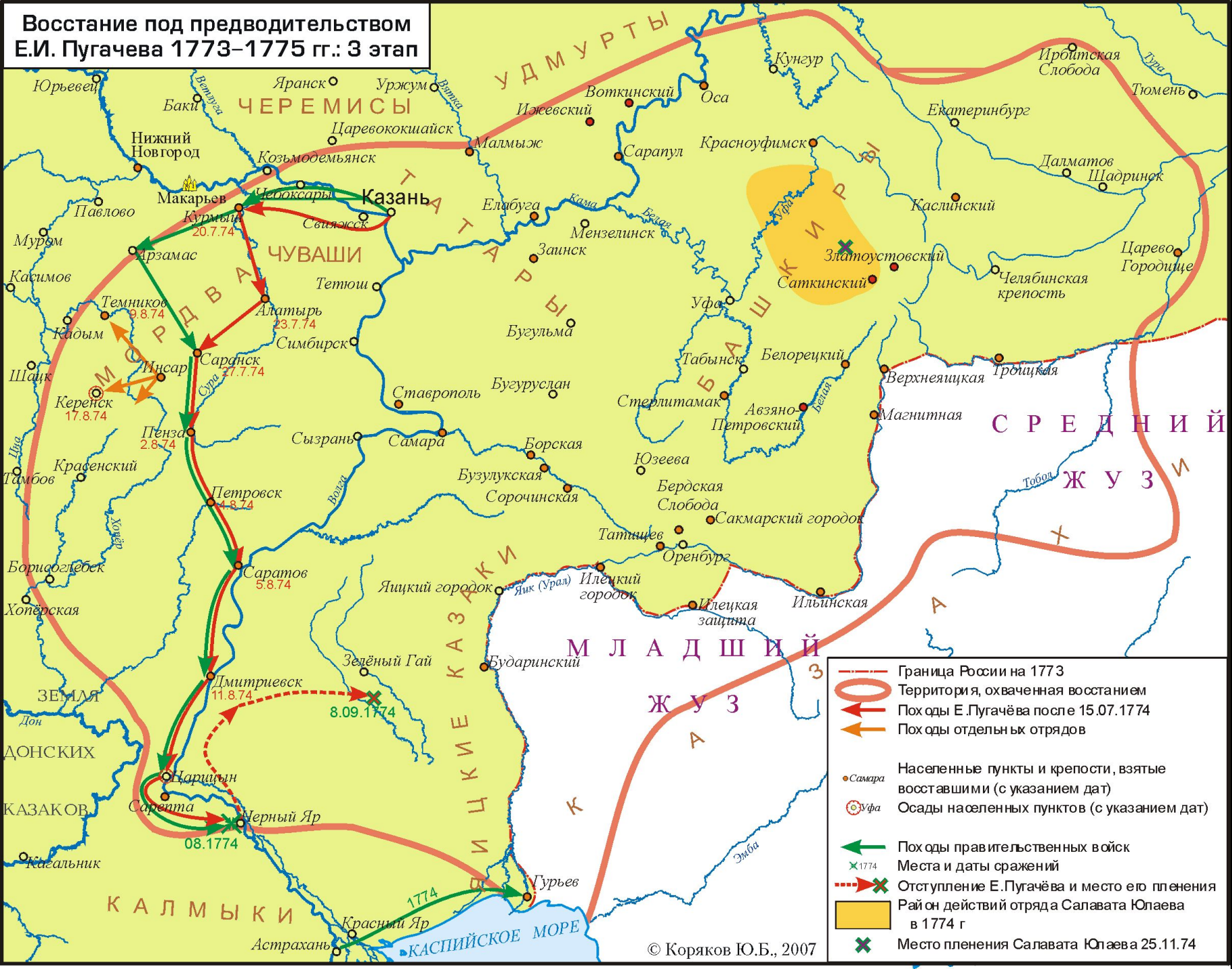


**Восстание Пугачева 1773-1775 гг. Второй этап. Карта.**

**Знать на карте:**  
**Моря и реки:** Каспийское море, Яик (Урал), Волга  
**Населенные пункты:** Яицкий городок, Татищева, Оренбург, Уфа, Троицкая, Оса, Казань, Саратов, Царицын, место пленения Пугачева (крестик на карте).



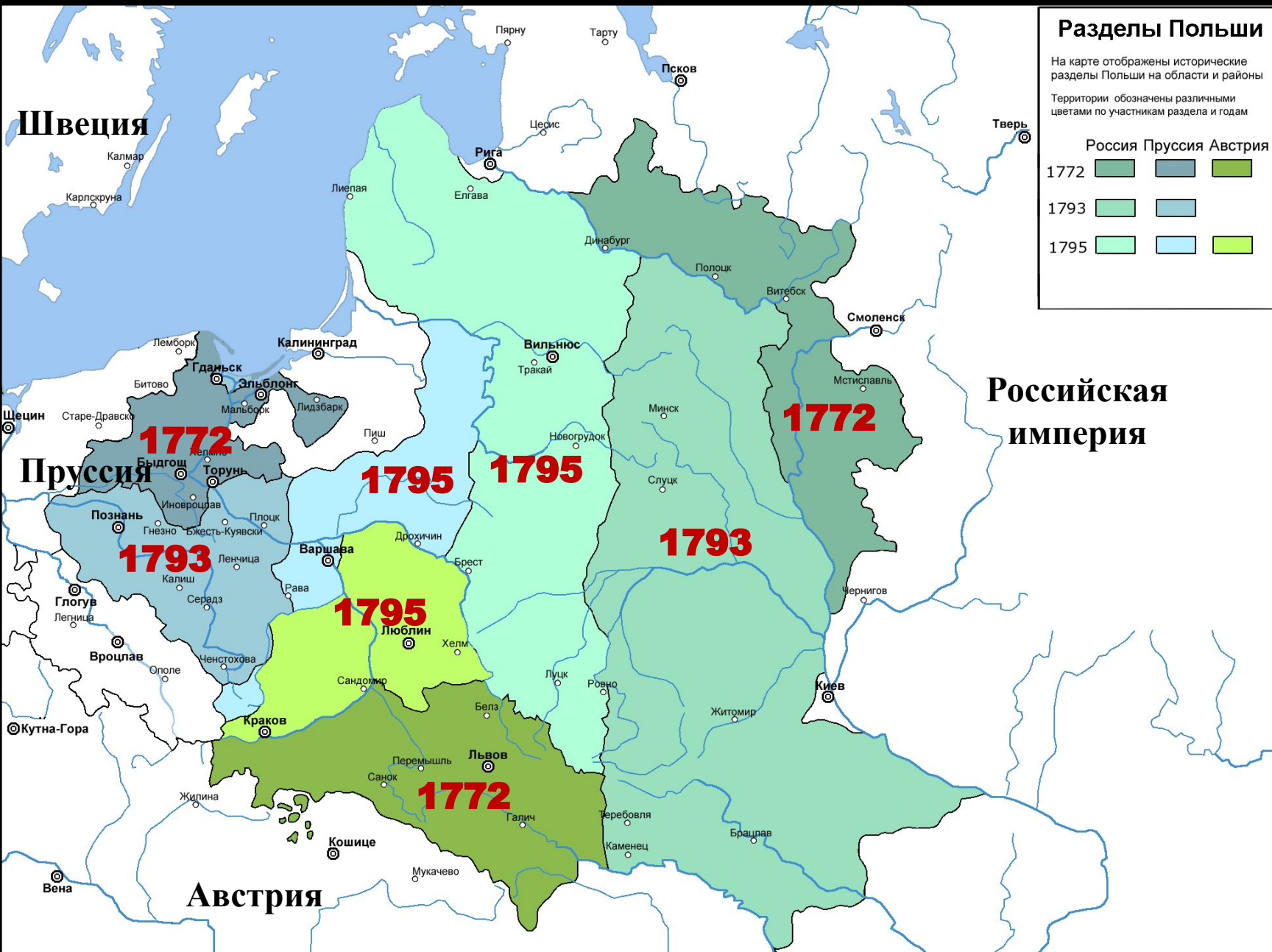
**Восстание под предводительством Е.И. Пугачева 1773–1775 гг.: 3 этап**



**Восстание Пугачева 1773-1775 гг. Третий этап. Карта.**

**Знать на карте:**  
**Моря и реки:** Каспийское море, Яик (Урал), Волга  
**Населенные пункты:** Яицкий городок, Татищева, Оренбург, Уфа, Троицкая, Оса, Казань, Саратов, Царицын, место пленения Пугачева (крестик на карте).

- Граница России на 1773
- Территория, охваченная восстанием
- Походы Е. Пугачёва после 15.07.1774
- Походы отдельных отрядов
- Населенные пункты и крепости, взятые восставшими (с указанием дат)
- Осады населенных пунктов (с указанием дат)
- Походы правительственных войск
- Места и даты сражений
- Отступление Е. Пугачёва и место его пленения
- Район действий отряда Салавата Юлаева в 1774 г.
- Место пленения Салавата Юлаева 25.11.74



# Разделы Польши 1772, 1793, 1795 гг. Карта.

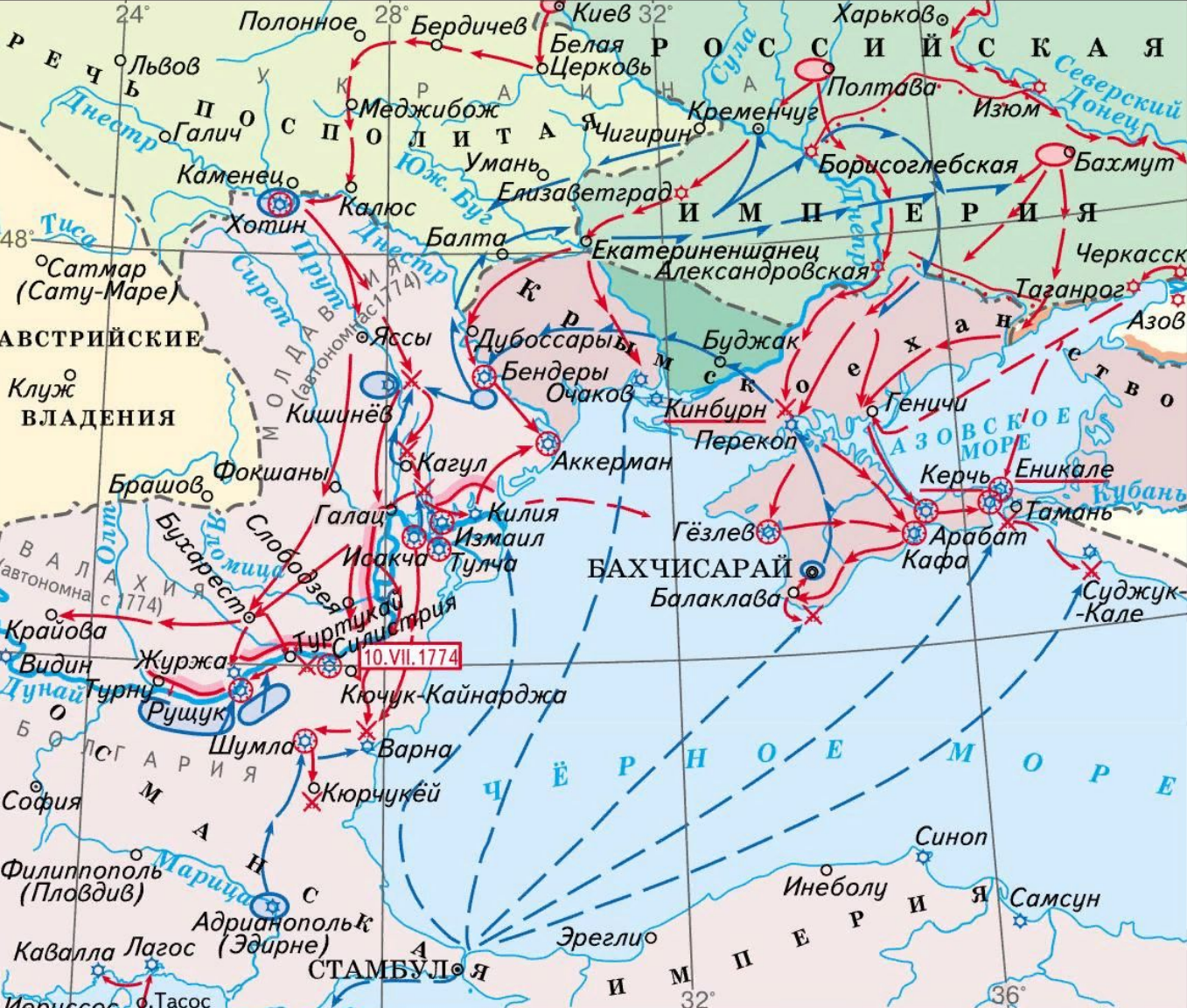
**Знать на карте:**

**Государства:** Речь Посполитая (Польша), Россия, Пруссия, Австрия  
Речь Посполитая

**Области:** отошедшие к России территории по разделу 1772 г., отошедшие к России территории по разделу 1793 г., отошедшие к России территории по разделу 1795 г.

**Города:** Витебск, Полоцк, Торунь, Гданьск, Львов, Минск, Слуцк, Житомир, Познань, Вильнюс, Краков, Люблин, Варшава





# РУССКО-ТУРЕЦКАЯ ВОЙНА 1768—1774 гг.

## Русско-турецкая война 1768-1774 гг. Карта.

Турецкие крепости, взятые российскими войсками

Разгром турецкого флота при Чесме 24—26 июня 1770 г.

Развёртывание российских войск на Дунае в 1771 г.

Заключение Кючук-Кайнарджийского мирного договора между Россией и Османской империей

Территория и крепости, отошедшие к России по Кючук-Кайнарджийскому мирному договору от 10 июля 1774 г.

**Знать на карте:**  
**Государства:** Россия, Османская империя, Крымское ханство, Валахия, Молдавия, Австрийские владения (Австрия), Речь Посполитая

**Моря и реки:** Азовское море, Черное море, Эгейское море, река Дунай

**Населенные пункты, крепости, места сражений:** Кагул, Чесма, Бахчисарай, Варна, Стамбул (Константинополь), Кючук-Кайнарджа

**Территориальные изменения:** отошедшие к России территории и крепости по Кючук-Кайнарджийскому миру, Керчь, Еникале, Кинбурн.

- Территория Российской империи к 1768 г.
- Районы сосредоточения войск:
  - турецких и татарских
  - российских
- Направления действий войск на суше и на море:
  - турецких и татарских
  - российских

# Кючук-Кайнарджийский мир 1774 г. Карта.

**Кючук-Кайнарджийский мир 1774 г.**



Территории, перешедшие в состав России



Территория ставшего независимым Крымского ханства





# Причерноморье после Кючук-Кайнарджийского мира 1774 г. Карта.





# РУССКО-ТУРЕЦКАЯ ВОЙНА 1787—1791 гг.



## Русско-турецкая война 1787-1791 гг.

Карта.

### Знать на карте:

**Государства:** Россия, Османская империя, Валахия, Молдавия, Австрийские владения (Австрия), Речь Посполитая

**Моря и реки:** Азовское море, Черное море, Эгейское море, река Дунай, река Южный Буг

**Населенные пункты, крепости, места сражений:** Севастополь, Симферополь, Кинбурн, Очаков, Фокшаны, Рыбник, Измаил, остров Тендра (место морского сражения 28–29.8.1790), мыс Калиакра (место сражения 31.7.1791), Яссы

**Территориальные изменения:** отошедшие к России территории и крепости по Ясскому миру

- Территория Российской империи к 1787 г.
- Районы сосредоточения войск сторон:
  - турецких
  - австрийских
  - русских
- Действия войск и флота:
  - турецких
  - австрийских
  - русских
- Турецкие крепости, взятые российскими войсками
- Места и даты важнейших сражений
- Заключение Ясского мирного договора
- Территория, присоединённая к России по Ясскому мирному договору 1791 г.

# Причерноморье после Ясского мира 1791 г. Карта.

