

*Филиал № 27 «Тавровская поселенческая библиотека»  
МУК ЦБ Белгородского района*

# *Памятники природы*

*Белгородского района*

*виртуальная экскурсия*





В век новых технологий человек перестаёт ощущать себя частью природы, действует как её хозяин и преобразователь, что в свою очередь ведёт к её загрязнению и уничтожению.

# Что такое памятники природы?




- Памятники природы – это одна из форм особо охраняемых природных территорий. Термин «памятник природы» появился более 170 лет назад. Это понятие ввел в науку выдающийся немецкий естествоиспытатель и путешественник Александр фон Гумбольдт





Памятники природы — самый ранний, широко распространенный с начала XX века тип охраняемых природных территорий. Это уникальные, невозполнимые, ценные природные комплексы и объекты.

На сегодняшний день в Белгородском районе  
насчитывается 14 участков особо охраняемых  
природных территорий



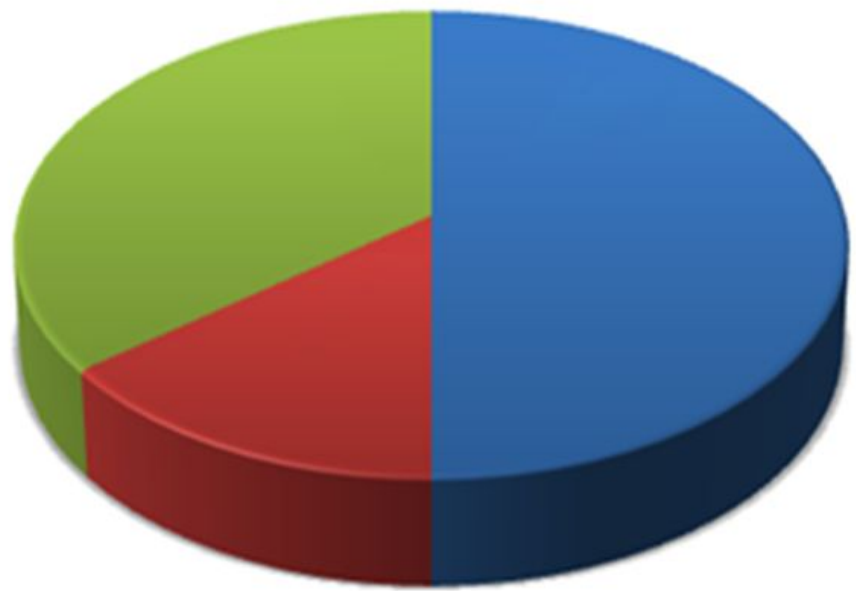
с. Севрюково,  
Белгородский район

# Ботанические заказники Белгородского района

- По данным исследования к ботаническим заказникам Белгородского района относятся: урочища «Быково» и «Среднее», урочище «Монастырский лес», урочище «Яружка» и прилегающие склоны балок, урочище «Шеленково» (бывшее имение помещика Болдырева), «Шопинская степь». Все участки образованы в 1991 и 1995 годах



# Распределение охраняемых территорий Белгородского района





- ботанические заказники
- памятники природы
- рекреационные зоны



Около 70 видов растений и популяции насекомых, занесенных в Красную книгу, представлены на территории урочищ «Быково» и «Среднее», расположенных в с. Красный Октябрь.







На территории урочища «Монастырский лес» (с. Зеленая Поляна) растут редкие растения, а также там находится святой источник.




На территории «Шопинской степи», расположенной в с. Шопино, в 7-и км от г. Белгорода, произрастают ковыль перистый, сон-трава, степная гадюка, гадюка Никольского, рябчик Русский.





Урочище "Яружка" и прилегающие склоны балок (ж/д-станция «Болховец») также было включено в систему ООПТ благодаря наличию краснокнижны и редких видов растений, кроме того на его территории произрастают 13 дубов.



Урочище "Шеленково" (бывшее имение помещика Болдырева), расположенное в с. Болдыревка, было включено в состав системы ООПТ района с целью сохранения культурно-исторических ценностей - на его территории расположены лесной массив, пруд, сад и постройки XIX века.



В Белгородском районе также расположены такие памятники природы как «Источник Корсунской Божьей матери» (с. Зеленая Поляна) и Дуб-долгожитель в с. Дубовое.

# «Соломинская дубрава»

- Типичный дубравный комплекс, ряд охраняемых на федеральном и региональном уровнях редких, исчезающих и реликтовых видов стали причиной включения участка «Соломинская дубрава» в число охраняемых территорий.





«Соломинская дубрава» стала охраняемой территорией в 1991 году. Категория ее в то время не была определена, а площадь составляла 2 га. Основанием для включения в состав охраняемой территории явилось произрастание на данной территории волчегодника Софии и ряда редких растений семейства орхидных.

С 1994 г. «Соломинская дубрава» имеет статус регионального памятника природы ботанического профиля, а ее общая площадь в настоящее время составляет 39,5 га. Находится памятник природы в урочище «Соломино» Белгородского лесничества на правом крутом берегу р. Северский Донец, где построено Белгородское водохранилище.



**«Соломинская дубрава» расположена на южных склонах Среднерусской возвышенности. Почвообразующие породы представлены мелом, лессовидными суглинками. Природная зона – лесостепь.**





**В рельефе памятника встречаются балки, овраги, рытвины и промоины. Связано это с тем, что он находится на берегу Белгородского водохранилища. Также здесь можно встретить окопы, остатки блиндажей и воронки от взрывов – все это осталось со времен Великой Отечественной войны.**



# Редкие растения



На территории дубравы растут редкие реликтовые растения. Среди них волчегодник Софии. Волчегодник имеет второе название - Дафна. Это - латинская транскрипция греческого названия лавра — 'daphne', данного по имени нимфы Дафны, которая, убегая от преследовавшего ее Аполлона, была принята матерью, богиней земли Геей, и превращена в лавровое дерево.



**Русское название этих растений — волчники, или волчегодники. Эти растения, действительно, смертельно опасны. Национальное название Волчье лыко дано растению за крепкую, трудно поддающуюся разрыву кору.**



# Что запрещено делать на охраняемой природной территории

На территории «Соломинской дубравы» запрещено: строительство зданий, сооружений, дорог

- изыскательские, взрывные и буровые работы;
- разработка полезных ископаемых;
- устройство свалок;
- применение и хранение ядохимикатов, минеральных удобрений;
- распашка территории;
- выжигание растительности;
- проезд транспорта;
- устройство стоянок, кемпингов.

