

«Стражи Севера»

Крепости Северо-Западного региона России



Обзор по крепостям
Ленинградской области
подготовил педагог
дополнительного
образования ГБУДО ДТ
«Измайловский» Попов
Павел Владимирович.

«Стражи Севера»

«Стражи Севера»

Крепости Северо-Западного региона России




Обзор по крепостям
Ленинградской области
подготовил педагог
дополнительного
образования ГБУДО ДТ
«Измайловский» Попов
Павел Владимирович.

«Стражи Севера»

Средневековые крепости и оборонительные сооружения на северо-западе нашей страны когда-то были опорными пунктами Великого Новгорода, а затем Московского государства. Мощные стены и башни крепостей служили прочным заслоном на границах государства. Крепости прикрывали важнейшие сухопутные и водные дороги. Они создавались безымянными мастерами из народа, век от века перестраивались, расширялись, меняя свой облик.

Время безжалостно и в нем предаются забвению события истории этих

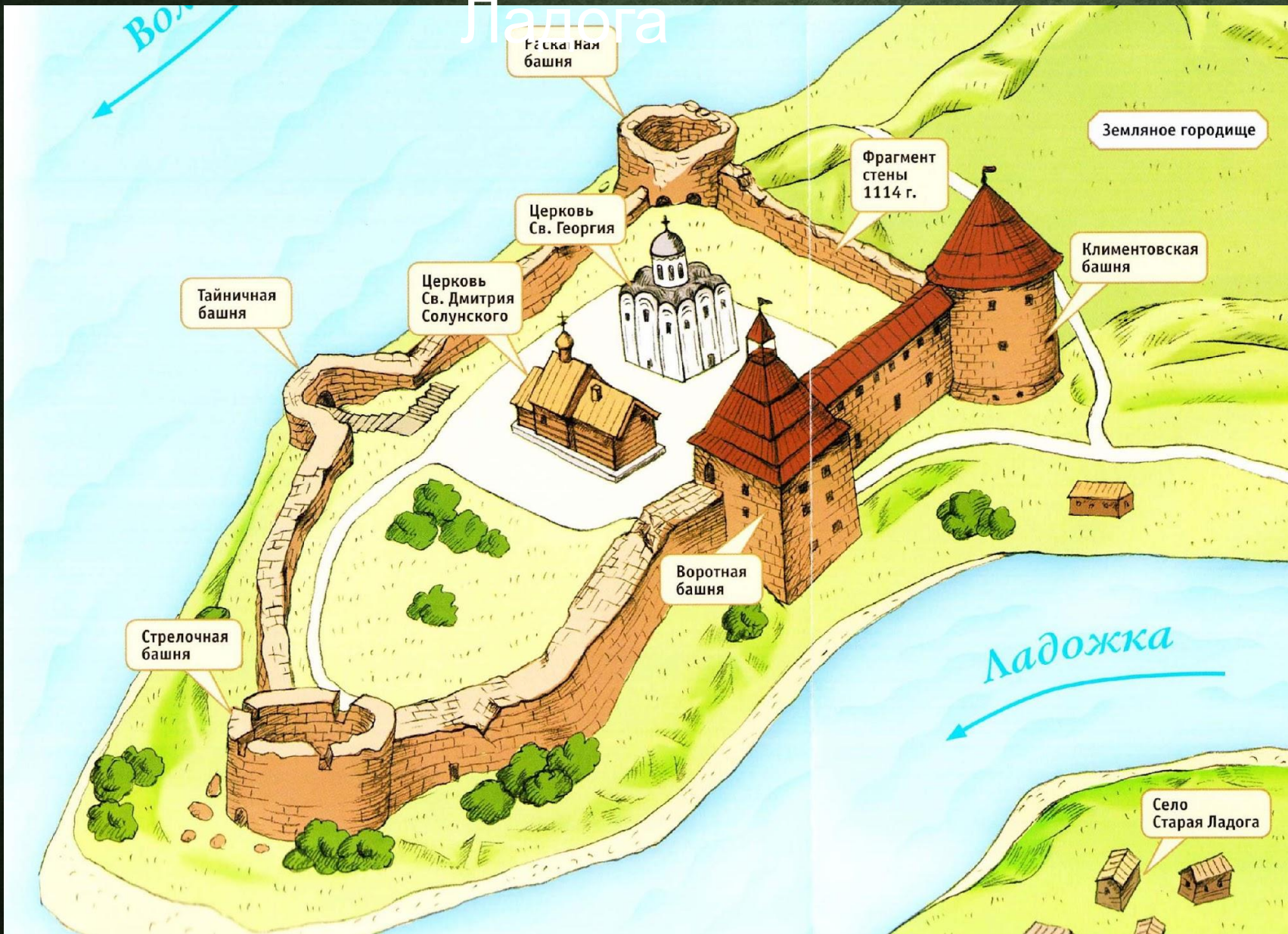


«Стражи Севера»

Крепости Ленинградской области

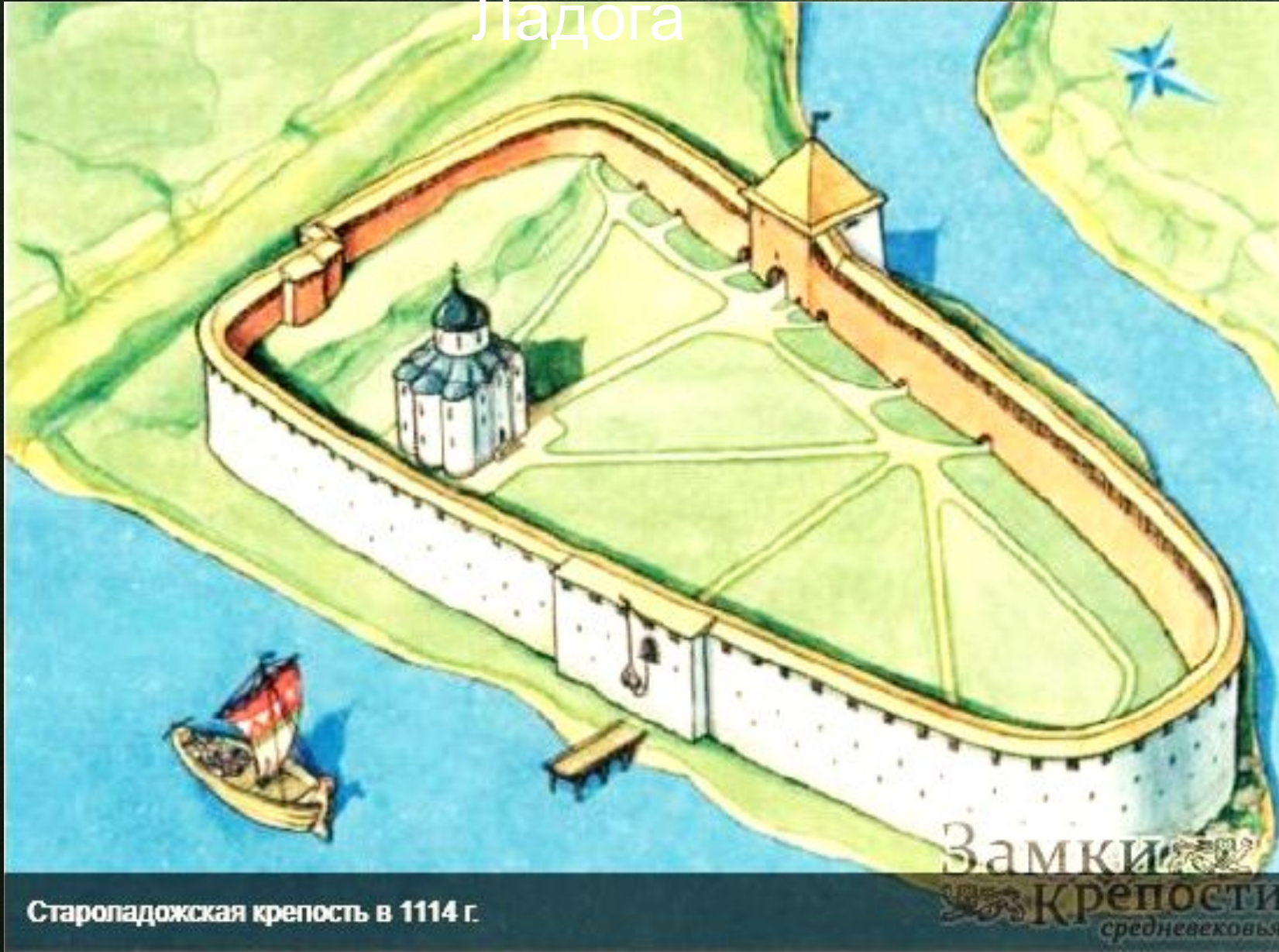
- Старая Ладога
- Копорье
- Выборг
- Корела
- Орешек
- Ямгород
- Ивангород
- Петропавловская крепость





Первой на Северо-западе Руси возникла крепость Ладога (ныне – Старая Ладога). Первое упоминание о крепости относится к 862 году в «Повести временных лет». Там говорится о призвании в Ладогу князя Рюрика с братьями Синеусом и Трувором, она указывает на возведение ими деревянной крепости.

Старая Ладога



Старопладожская крепость в 1114 г.

Каменная крепость была возведена в 1114 году посадником Павлом при князе Мстиславе. Стоит отметить, что это была первая каменная крепость Древней Руси. Интересен тот факт, что стена не только была возведена над обрывом к реке, но и сам обрыв был облицован камнем. Поэтому снизу, от реки, стены казались огромной высоты.

Старая Ладога



Староподожская крепость в 1490 г.

Появление и распространение огнестрельного оружия в XIV–XV веках приводит к необходимости новой перестройки крепости, возводятся 5 башен (Климентовская, Воротная, Тайничная, Стрелочная и Раскатная). Здесь был крупный международный порт, позволявший славянам вести торговлю со странами Европы. Она была ремесленным

Старая Ладога



Из фортификационных особенностей Староладожской крепости стоит отметить Воротную башню. Расположение подъездных путей к ней таково, что противники, атакующие ворота вынуждены повернуться к стене боком, не прикрытым щитом. В самой башне воротный проход изгибается вправо под прямым углом, что также затрудняет штурм ворот

Старая Ладога



Староладожская крепость в конце XVI в.

1. Воротная башня
2. Стрелочная башня
3. Тайничная башня
4. Раскат-ая башня
5. Климе-товская башня

6. Проезжая башня
7. Наугольная башня
8. Бережная башня
9. Тайник к реке

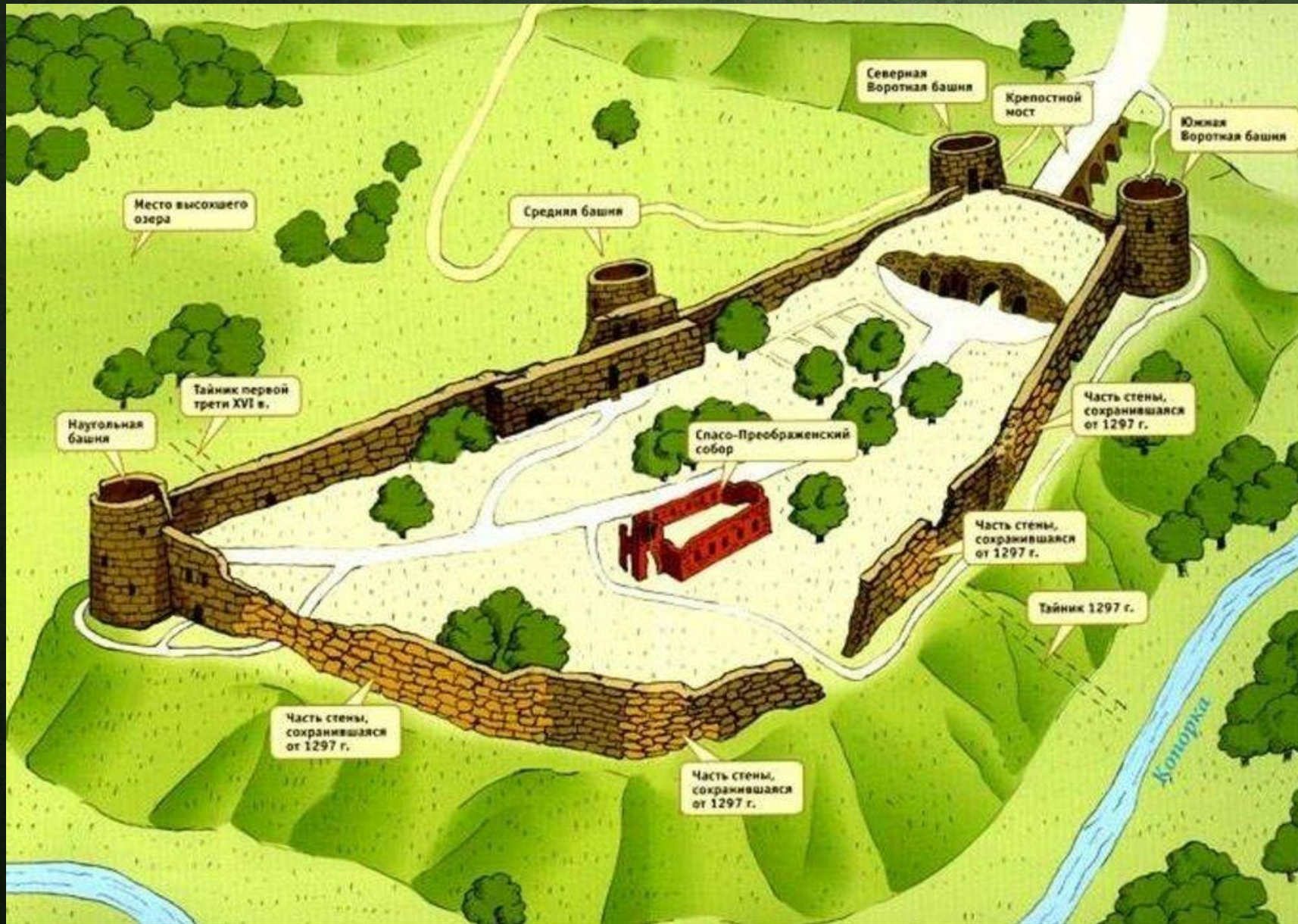
В 1585 году с южной стороны каменной крепости было сооружено новаторское для своего времени укрепление - деревоземляной «город» с тремя бастионами. Появление бастионной системы в России ранее связывали с эпохой Петра I.

«Стражи Севера»

Старая Ладога



В 1965 начались реконструкционные работы Старолажодского крепостного комплекса, а в 1971 году появился небольшой краеведческий музей в Старой Ладоге. Ныне Старая Ладога представляет собой едва ли не самый архитектурно-показательный в России «музей фортификаций»



Крепость в Копорье была заложена в 1237 году. Впервые упоминается в новгородских летописях в 1240 году, когда рыцари Ливонского Ордена построили в Копорском погосте деревянную крепость.



Крѣпость Копорье.

Грав. Боденера врем. царя Михаила Феодоровича.

Крепость в Копорье была заложена в 1237 году. Впервые упоминается в новгородских летописях в 1240 году, когда Ливонский Орден построил в Копорье деревянную крепость. В 1280 году великий князь Дмитрий Александрович (сын Александра Невского) поставил в Копорье каменный город. В конце XV —



Воротной проем сделан не в башне, а непосредственно в восточной стене. Ворота представляют собой сложный оборонительный комплекс. Подойти к ним можно было только по неширокому мосту, часть которого поднималась. Путь внутрь крепости преграждала герса. Копорская герса - единственная полпинная опускная



Воротной проем сделан не в башне, а непосредственно в восточной стене. Ворота представляют собой сложный оборонительный комплекс. Подойти к ним можно было только по неширокому мосту, часть которого поднималась. Путь внутрь крепости преграждала герса. Копорская герса – единственная полпинная опускаемая




В 2001 году крепость получила статус музея.


Степень сохранности стен на данное время разная: местами стена полностью разрушена, но на некоторых участках уцелел на полную высоту прикрывавший боевой ход по стене каменный парапет, с расположенными в его толще квадратными бойницами




Выборгский замок основан в 1293 году шведами на небольшом островке в Финском заливе. Ранее на Запковом острове располагался укрепленный пункт карел, разрушенный его шведами. Это единственный в России полностью сохранившийся памятник западноевропейского средневекового



Выборгский замок неоднократно перестраивался, развивался. Это происходило в связи с изменением военного искусства вообще, и фортификации, в частности.

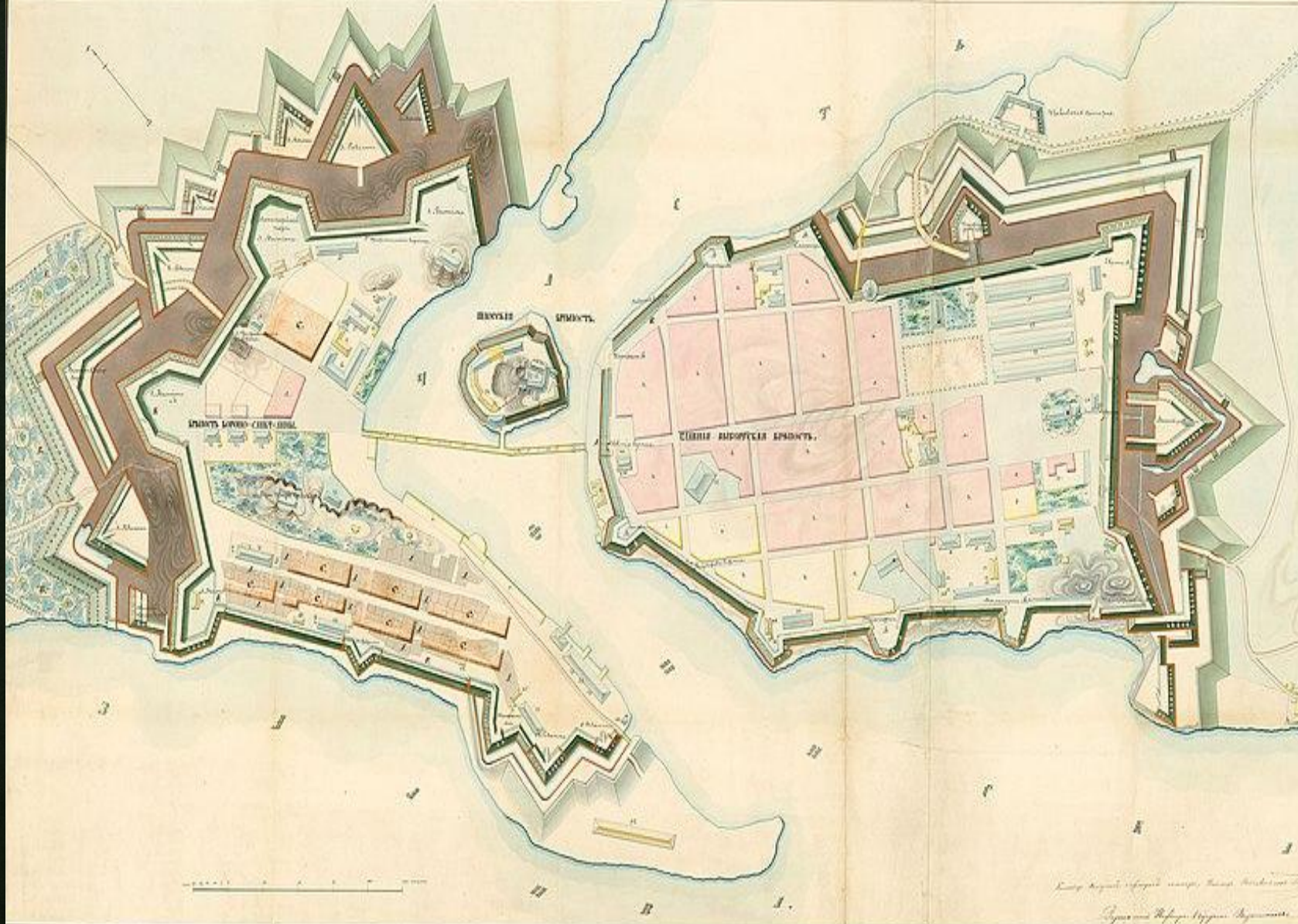


Выборгский замок неоднократно перестраивался, развивался. Это происходило в связи с изменением военного искусства вообще, и фортификации, в частности.



Выборгский замок неоднократно перестраивался, развивался. Это происходило в связи с изменением военного искусства вообще, и фортификации, в частности.

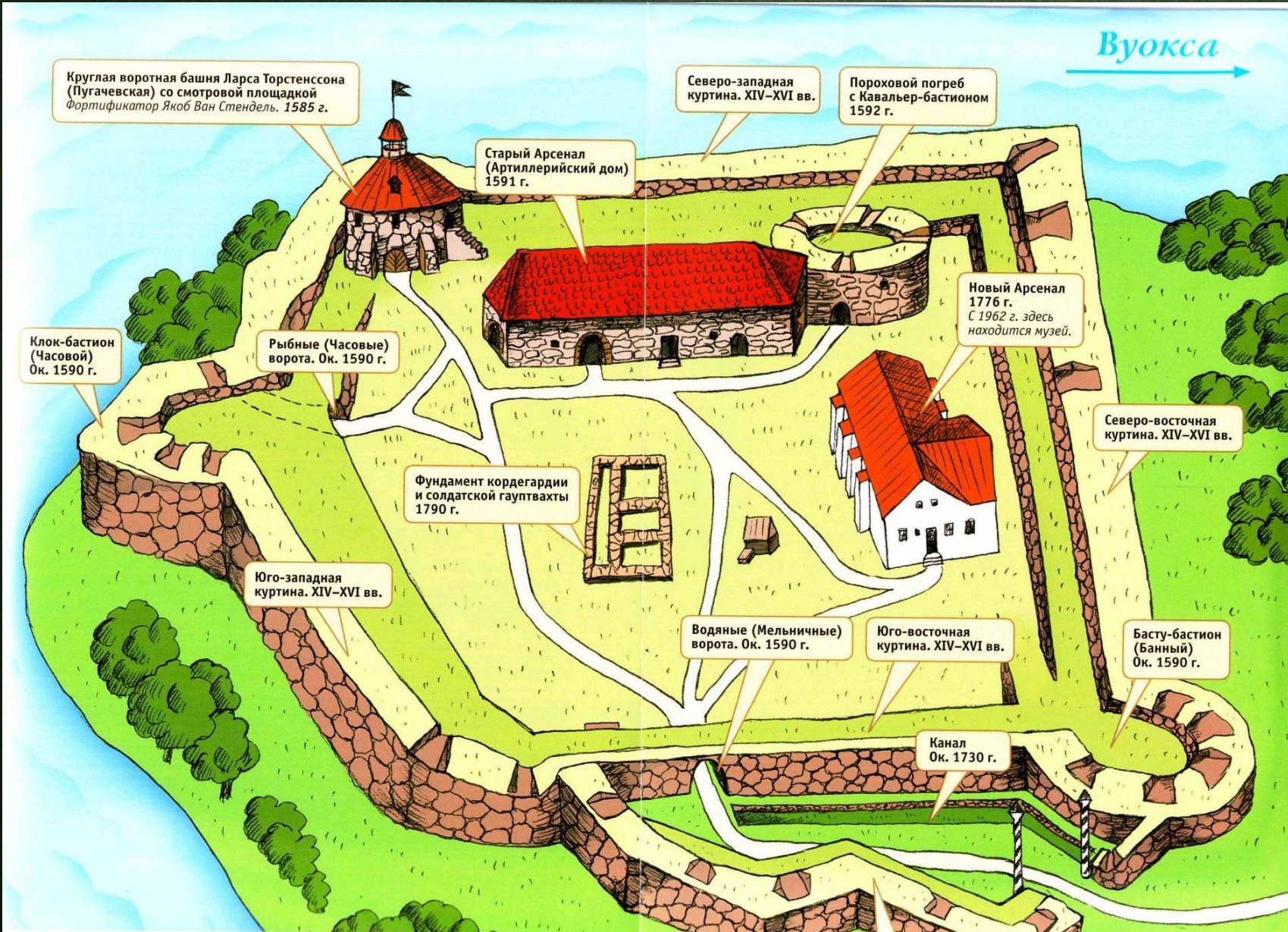
В 1564 году главная башня надстраивается до 7 этажей, а верхняя часть получила восьмигранную форму с прорезанными в трёхметровых стенах



После строительства во второй половине XVIII века Анненских укреплений, надежно прикрывших город со стороны Швеции, военное значение самого замка стремительно идет на убыль, и его начинают использовать лишь для размещения гарнизона.



Современный вид замка сложился, в основном, в XIX веке, когда замок восстанавливался после пожаров. Внешние очертания замка почти не изменились, но была радикально изменена внутренняя планировка его помещений.



Крепость была заложена на рубеже XIII и XIV вв. новгородцами и карелами на острове реки Узерве (Вуоксы) для защиты северо-западных рубежей республики от шведов. За новгородский период город Корела заметно вырос и территориально, и по численности населения. Корела превосходила все города Северной



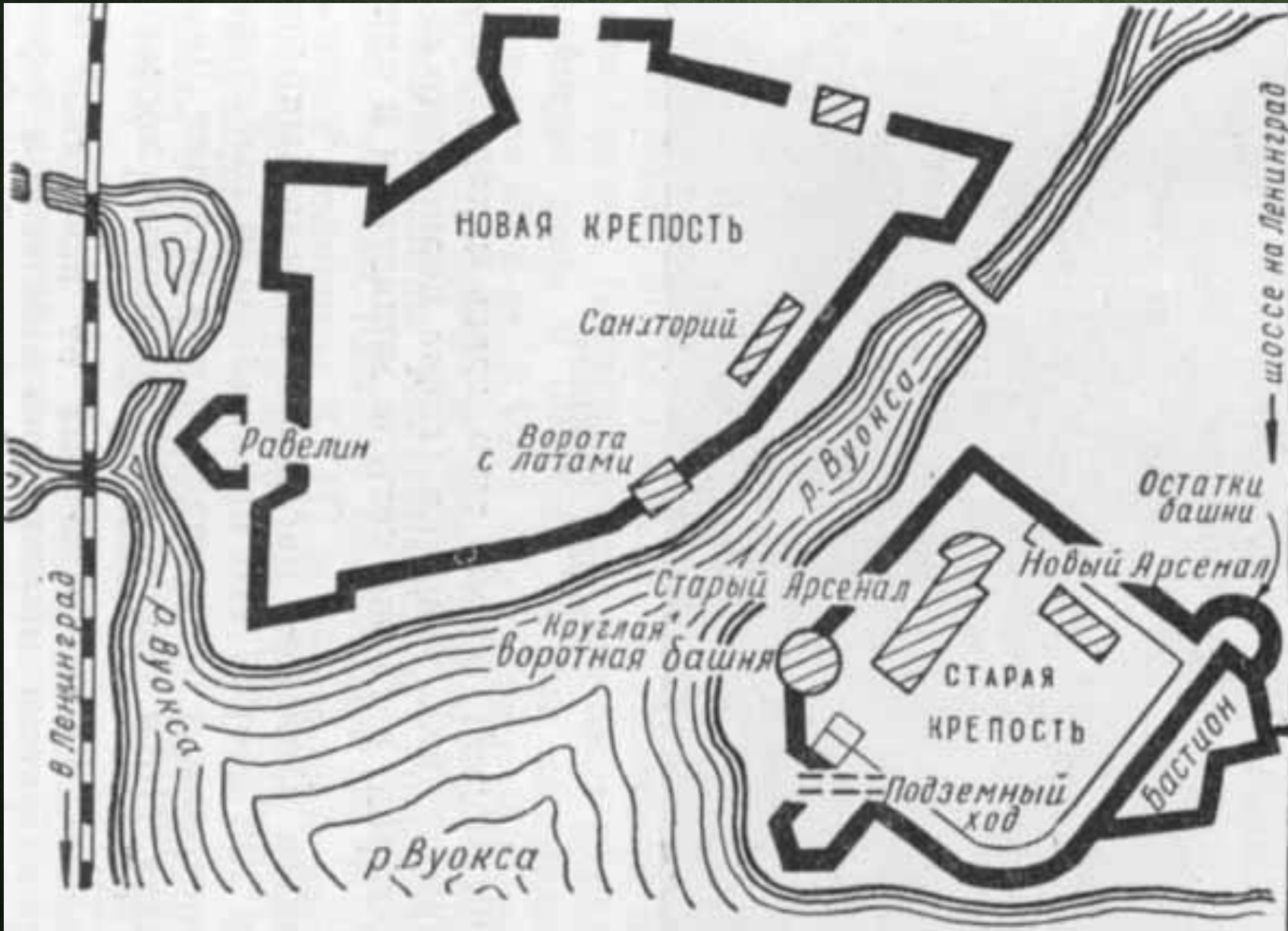
Город возник на острове, где ныне находится Старая крепость. Но ввиду того, что площадь этого острова невелика, со временем город распространился и на территорию соседнего острова, имевшего большие размеры. Старая часть города к концу XIII в. была уже укреплена; второй остров довольно долго оставался



В 1610 году город был завоёван, на 100 лет попал под власть Ландскроны и был переименован в Кексгольм.

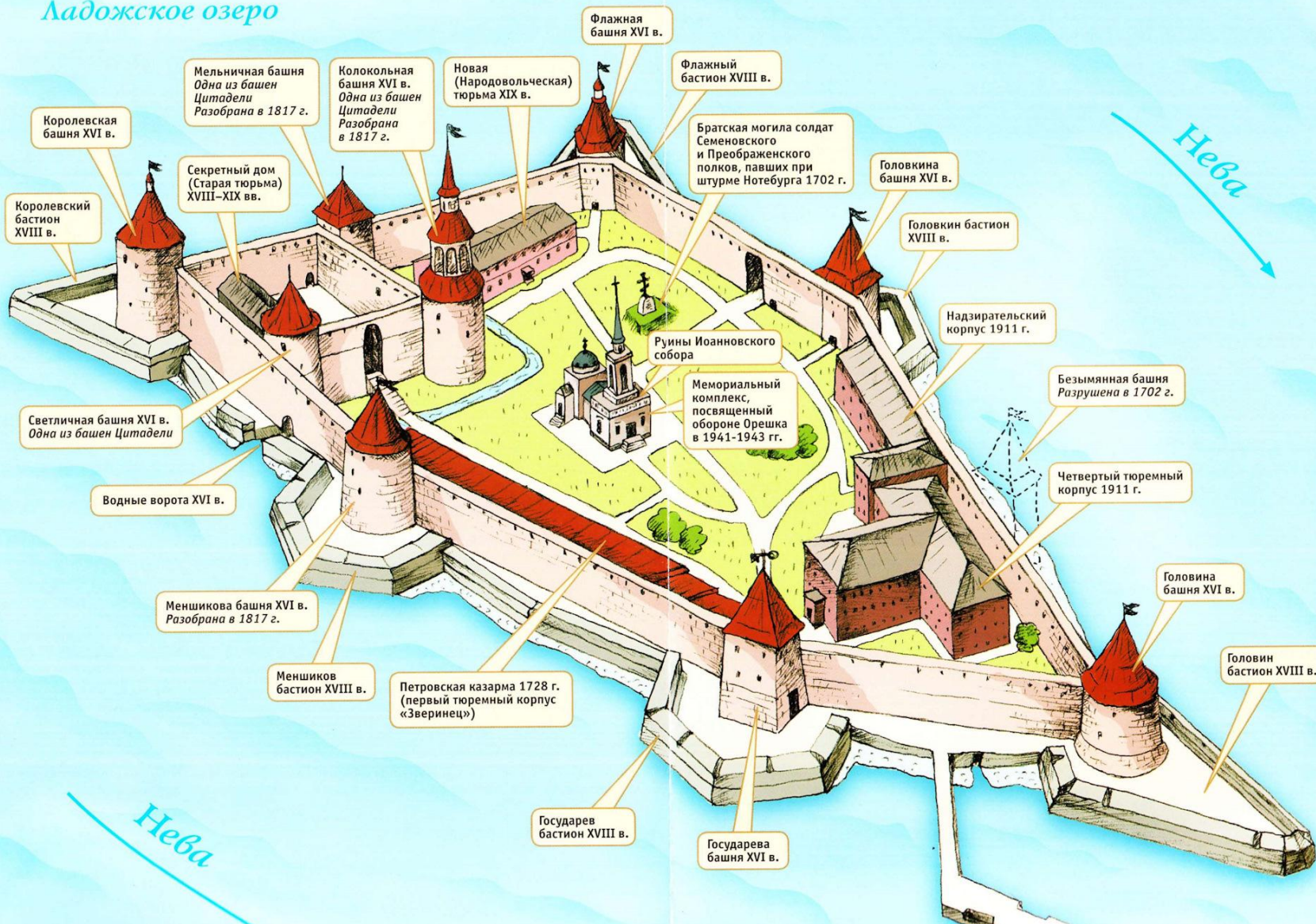
Сохранившиеся стены относятся к XVI-XVII векам, а Круглая башня построена шведами (под руководством Якоба ван Стендела) в 1582-1585 гг.

Через воротный проход в ней и мост Старая крепость



На территории Новой крепости сейчас расположен санаторий и доступ туда ограничен. Но бастионы Новой крепости можно увидеть из окна подъезжающей к Приозерску электрички.

Ладожское озеро




Основанная новгородским князем Юрием Даниловичем, внуком Александра Невского, в 1323 году на Ореховом острове в истоке Невы, крепость служила форпостом на границе со Швецией и надёжно закрывала выход из Невы в Ладожское озеро. В том же году на острове был заключен первый договор новгородцев со шведами



Главный вход в крепость расположен в Государевой башне и защищён воротами и подъёмным мостом. После поворота воротного прохода атакующих встречает герса и вторые ворота.



Главный вход в крепость расположен в Государевой башне и защищён воротами и подъёмным мостом. После поворота воротного прохода атакующих встречает герса и вторые ворота. Ничего не напоминает?



С 1612 по 1702 год принадлежала шведам. В ходе Северной войны русское войско под командованием Бориса Шереметева 27 сентября 1702 года осадило крепость. 11 октября 1702 года, после долгой бомбардировки, русские войска пошли на штурм, продлившийся 13 часов, и одержали победу



С 1612 по 1702 год принадлежала шведам. В ходе Северной войны русское войско под командованием Бориса Шереметева 27 сентября 1702 года осадило крепость. 11 октября 1702 года, после долгой бомбардировки, русские войска пошли на штурм, продлившийся 13 часов, и одержали победу



С начала *XVIII* века крепость стала использоваться как политическая тюрьма. Старая тюрьма («Секретный дом») расположена на территории Цитадели. К 1883 году старая тюрьма была перестроена на 10 одиночных камер и было возведено новое двухэтажное здание на 40 заключенных.



С начала *XVIII* века крепость стала использоваться как политическая тюрьма. Старая тюрьма («Секретный дом») расположена на территории Цитадели. К 1883 году старая тюрьма была перестроена на 10 одиночных камер и было возведено новое двухэтажное здание на 40 заключенных.



Крепость очень сильно пострадала в ходе Великой Отечественной войны. В 1941-1943 гг. в течение 500 дней небольшой гарнизон из бойцов 1-й дивизии войск НКВД и моряков 409-й морской батареи Балтийского флота успешно оборонял крепость от немецких войск.

Руины Иоанновского собора превращены в Мемориальный



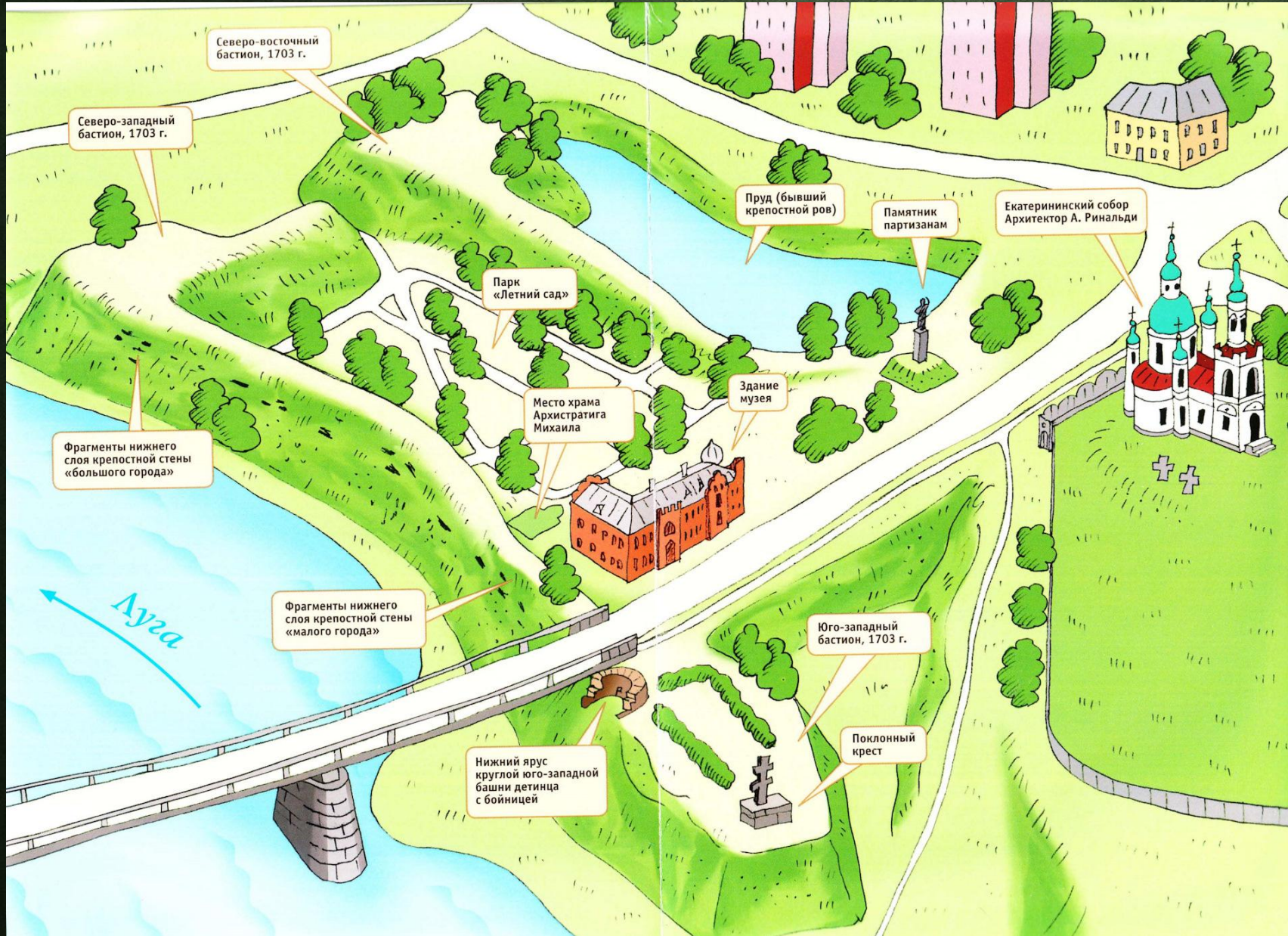
Современный вид крепости заметно отличается от старинного.

Отсутствуют некоторые башни и ров, отделяющий Цитадель от остальной крепости.

Сейчас крепость Орешек представляет собой памятник трём эпохам:

- Средневековье;
- *XVIII-XIX* вв, когда в крепости

располагалась

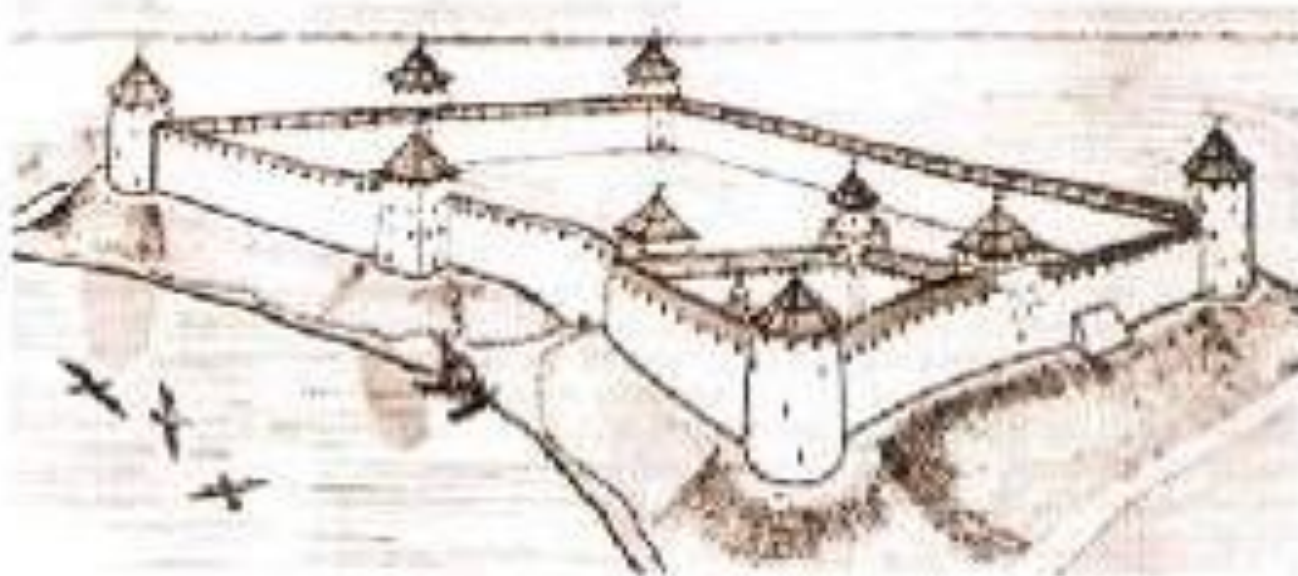


По словам Новгородской первой летописи младшего извода, город Ям был построен в 1384 году всего лишь за 33 дня. Это был первый русский город, который европейцы встречали на пути к Новгороду. Но к концу XV века Ямгородская крепость потеряла оборонительное значение ввиду постройки



*Вид
с севера*

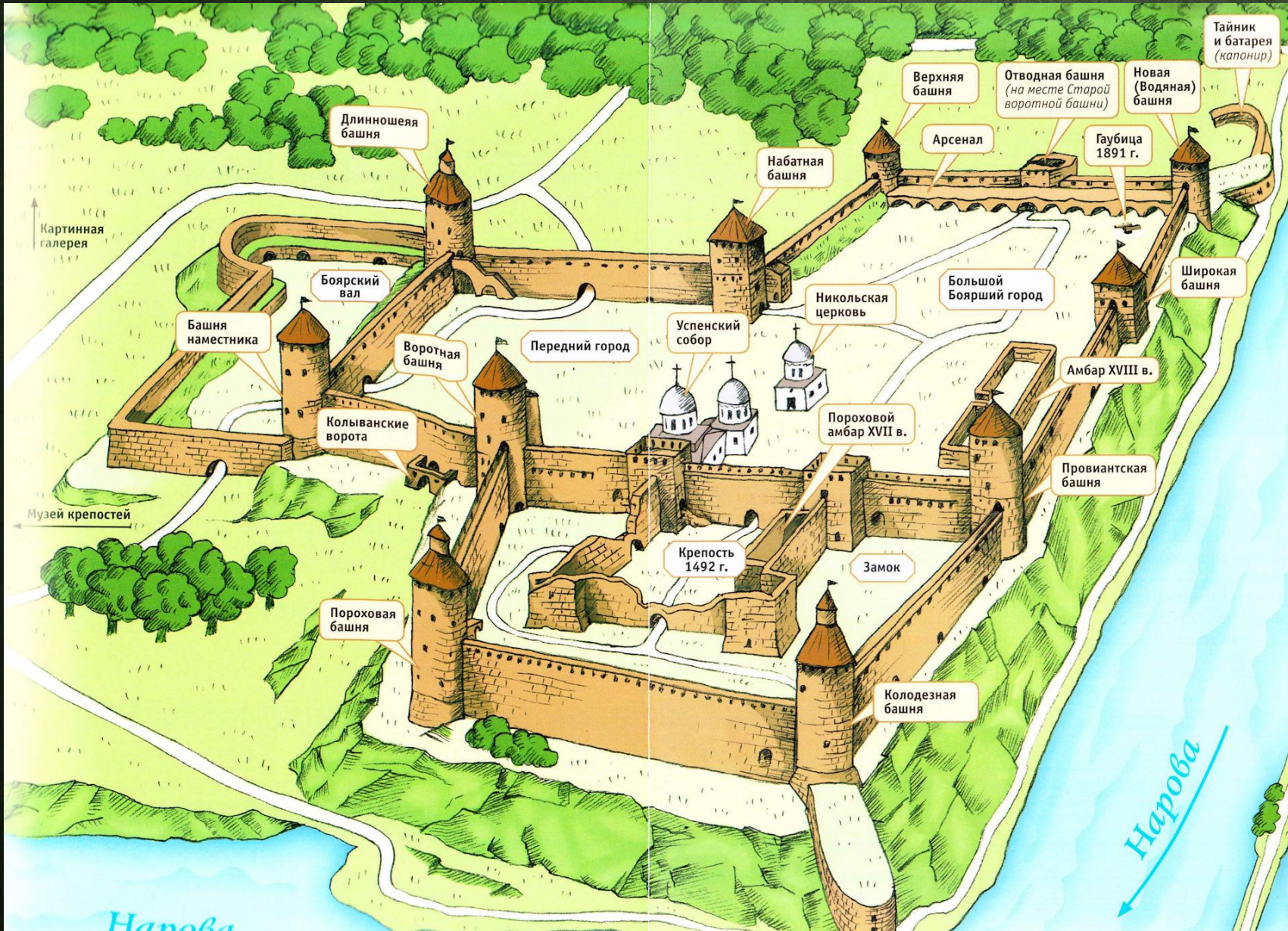
*Вид
с юга*



Крепость была построена в 1384 г. - первая на Северо-Западе, она имела правильную геометрическую планировку и симметрично расставленные башни. Крепость города имела сплошную каменную стену с башнями и воротами и выдержала осаду войск Швеции и Пивонской



Ям, пожалуй, единственная крупная каменная крепость Северо-Запада России, разрушенная временем до основания. Лишь со стороны обрывистого берега Луги видны небольшие фрагменты каменной кладки когда-то мощной крепости. До настоящего времени сохранились два северных бастиона с прилегающими



Крепость основана в 1492 г. Это единственная каменная крепость, возведенная на русском северо-западе на новом месте в эпоху Московского царства. Крепость была «регулярной», т.е. правильной формы в плане. Крепости с правильным четырехугольным планом пришли на смену крепостям



Мощное фортификационное сооружение, построено в царствование Ивана *III* на правом берегу Нарвы. Сразу напротив, на левом берегу реки, с *XIII* века стоит внушительная крепость рыцарей Тевтонского ордена (Нарвская крепость). Подобного расположения двух крепостей созданных



Девичья гора, на которой расположена крепость, с трёх сторон защищена рекой Нарвой, делающей в этом месте сильный изгиб. Стены самой ранней крепости не подступали вплотную к берегам, что давало некоторое преимущество атакующим.

Современный вид крепость приняла в 1558 году к северу от

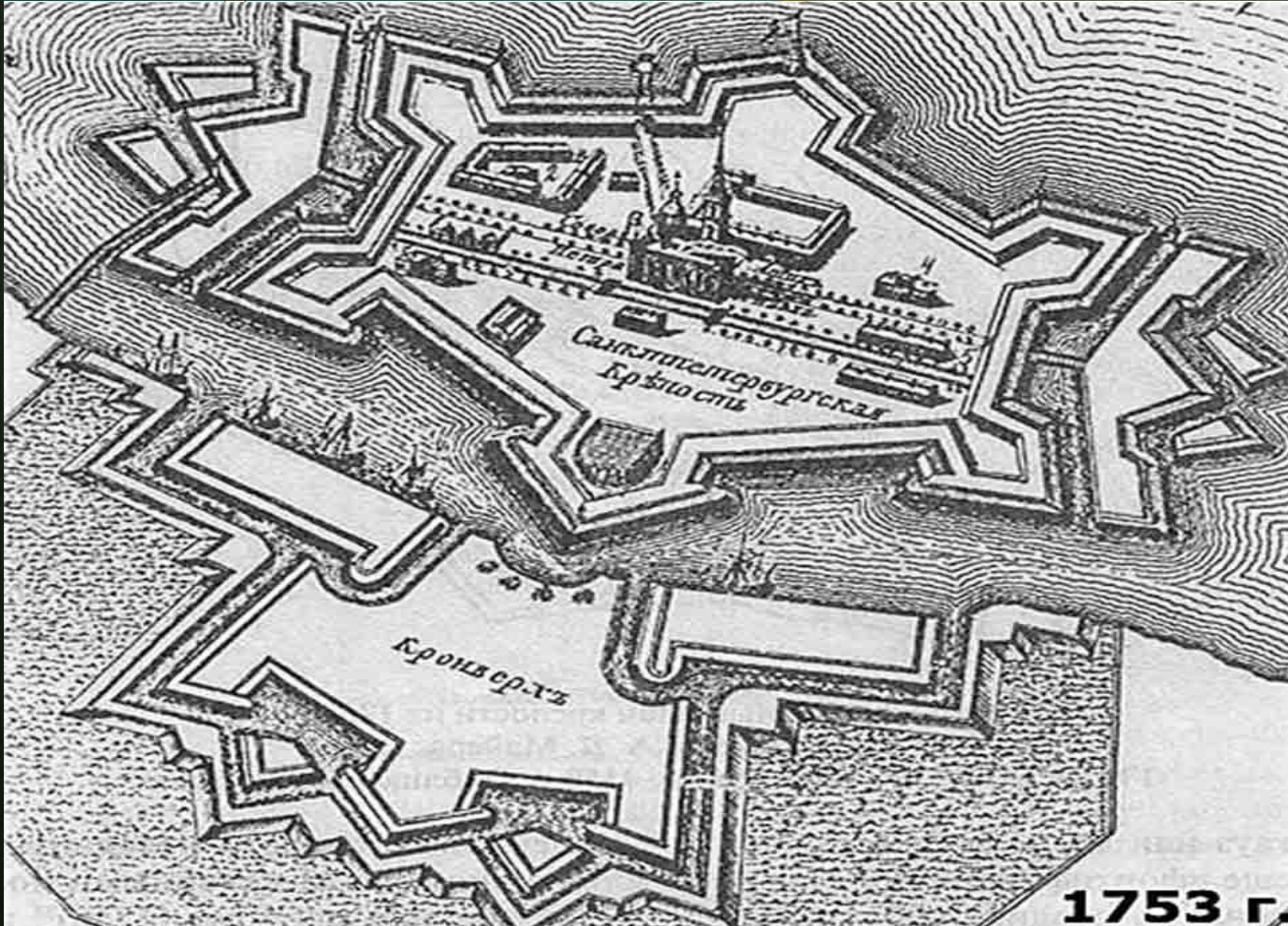


Девичья гора, на которой расположена крепость, с трёх сторон защищена рекой Нарвой, делающей в этом месте сильный изгиб. Стены самой ранней крепости не подступали вплотную к берегам, что давало некоторое преимущество атакующим. Это было исправлено при последующих перестройках крепости

крепость



После захвата шведской крепости Ниеншанц Пётр I приказал её разрушить, а новую заложить ниже по течению Невы, ближе к Финскому заливу. Дата закладки крепости 16 (27) мая 1703 года, является датой основания Санкт-Петербурга. Крепость никогда не использовалась ни в одном сражении.




Несмотря на мирную биографию, крепость, прикрывающую столицу Империи и царскую резиденцию, строилась по передовым европейским технологиям начала *XVIII* века и совершенствовалась. Так с севера, за протокой, был построен Кронверк – оборонительное сооружение в форме короны

«Стражи Севера»

Петропавловская

крепость



Сейчас крепость входит в состав Музея истории Санкт-Петербурга и представляет собой внушительный музейный комплекс. На территории находится Музей истории города и Музей космонавтики. А также несколько постоянных и временных выставок.

Спасибо за внимание!