


Западная Сибирь





**Площадь Западно –
Сибирской равнины
составляет**

2,6 млн. кв. км

Франция –

551 тыс. кв. км

Италия –

301 тыс. кв. км

Великобритания –

244 тыс. кв. км





- **Западная Сибирь** — часть Сибири — часть Сибири, расположенная между Уральскими горами на западе и руслом реки Енисей на востоке. Площадь региона — 2,6 млн. км² (14% территории России). Население - 15 млн. человек (10% населения России). Плотность населения 6,25 чел. на 1 км².
- **Западная Сибирь** представляет собой территорию, простирающуюся на 2500 км от Северного Ледовитого океана до сухих степей Казахстана и на 1900 км от гор Урала до Енисея. Около 80% площади Западной Сибири расположено в пределах Западно-Сибирской равнины, которая состоит из двух плоских чашеобразных сильно заболоченных впадин, разделенных повышенными до 175-200 м Сибирскими Увалами. На юго-востоке Западно-Сибирская равнина, постепенно повышаясь, сменяется предгорьями Алтая, ~~Саян~~ Кузнецкого Алатау и Горной Шории.



Причины равнинности



- В основании Западно-Сибирской низменности лежит **молодая плита** палеозойского возраста, перекрытая горизонтальным наслоением **осадочных пластов (3-4 км)**.
- 1. - именно эта особенность тектонического строения территории равнины обусловила равнинность рельефа. Рельеф плоский.
- Но ледник здесь не пересекал 60 с.ш., но отступая оставил небольшие моренные гряды -Сибирские Увалы.






Природные ресурсы



- - уникально богатая нефтегазоносная провинция Земли (крупнейшие месторождения нефти и газа),
- - на юге - богатейшие месторождения соли (поваренная и глауберова соль), сода,
- - на её территории - 60 % общих запасов торфа России,
- - залежи бурового угля в Тюменской области,
- - на юго-востоке найдены железные руды, содержание железа в них - до 36 -






- **Зима холоднее, чем зима на Русской равнине (почему?)**
- - Зимой (над Монголией) формируется мощный Сибирский антициклон. Его влияние на погоду Западной Сибири - зима **ясная, морозная, холодная, сухая, без оттепелей.**
- Но случаются на равнине и зимние ураганы, которые местные жители называют **пурга.**
- **Лето - тёплое, на юге (в степях) - стоит ясная солнечная погода,**
- - ср. температура июля + 21-23 градуса.
- **Снега в Сибири выпадает за зиму меньше, чем на Русской равнине, а толщина снежного покрова даже больше.**
Почему?
- - В Западной Сибири зимой не бывает оттепелей, снег выпадает осенью и не тает до весны, так как Атлантика не согревает зимой Сибирь, **снег как бы накапливается.**
- **Континентальность климата на равнине возрастает с севера на юг.(больше амплитуда температур, меньше осадков).**



Почему весной Обь разливается на десятки км.?



- маленький уклон,
- сток замедлен,
- реки текут на север,
- берега низкие.
- По количеству болот у Западно-Сибирской равнины - тоже мировой рекорд: нигде в мире нет больше такой заболоченной территории $S=800\text{ кв. км.}$, как здесь. Классический пример заболоченности может служить **ВАСЮГАНЬЕ**.








2007/09/23 14:37



Установите соответствие

1. Салехард	а) областной центр сельскохозяйственного района в 1941 г. сюда эвакуировали крупные заводы; население меньше миллиона
2. Ханты - Мансийск	б) на гербе изображена белая бегущая лошадь, здесь основан первый университет азиатской части страны
3. Тюмень	в) крупный речной порт на берегу Иртыша (бывшее поселение ямщиков)
4. Омск	г) крупнейший промышленный, культурный, научный центр, здесь расположены Сибирские отделения Российской академии наук
5. Томск	д) основан из-за строительства сереброплавильного завода Демидовым, центр степного Алтая, есть завод по огранке алмазов
6. Новосибирск	е) первый русский город Сибири областной центр, возник на месте татарского Чинги-Тура
7. Барнаул	ж) столица республики, главная отрасль республики - животноводство, добывают золото
8. Горно - Алтайск	з) в начале 20 в. здесь построены первые угольные копи, центр Кузбасса
9. Кемерово	и) город, расположенный на северном полярном



КОД ОТВЕТОВ

1 - и 4 - а 7 - д

2 - в 5 - б 8 - ж

3 - е 6 - г 9 - з

