

Подготовка к ЕГЭ
Пособие для отработки
навыков работы с
картой

1-2

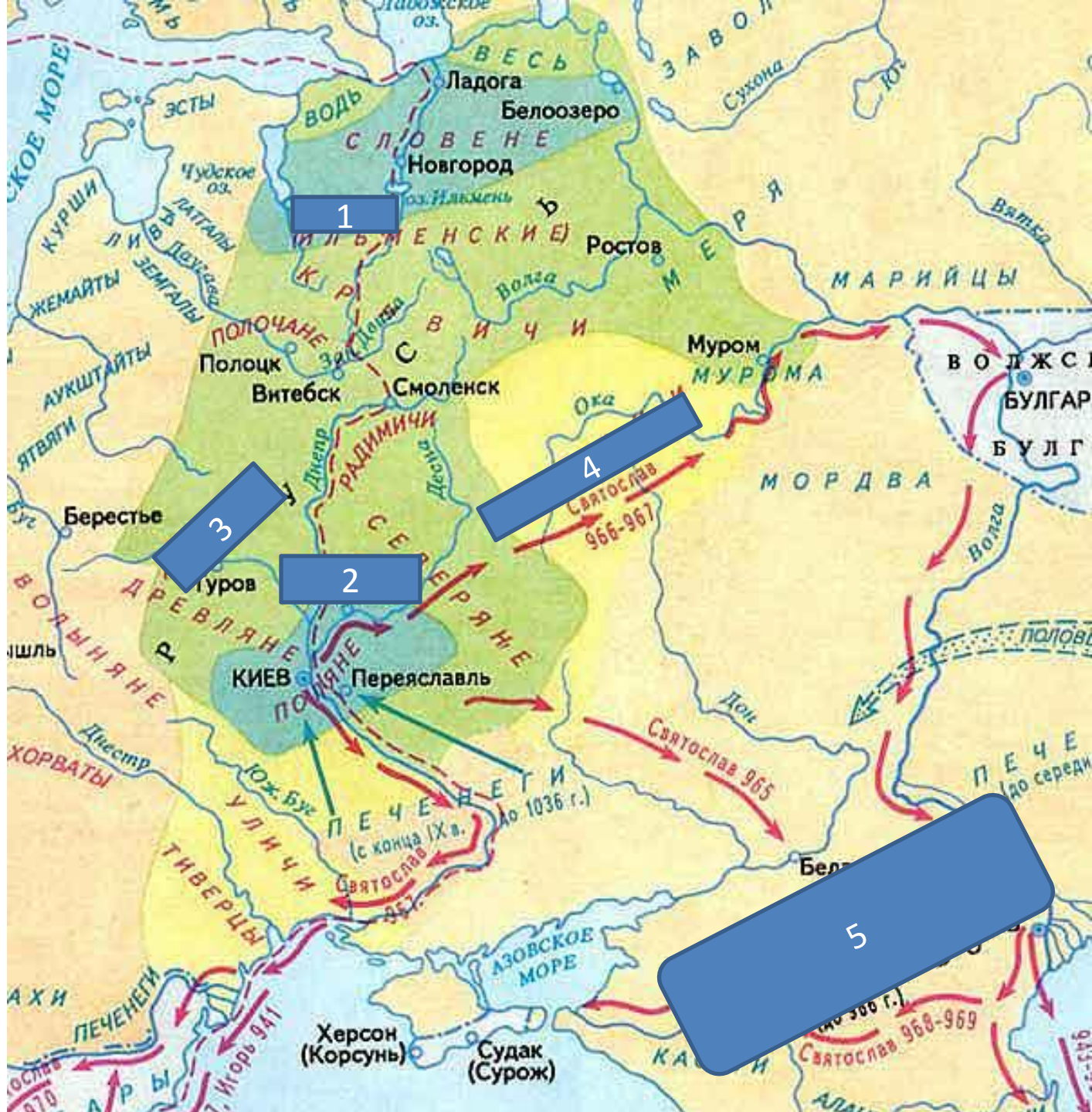
города

3-4 союз

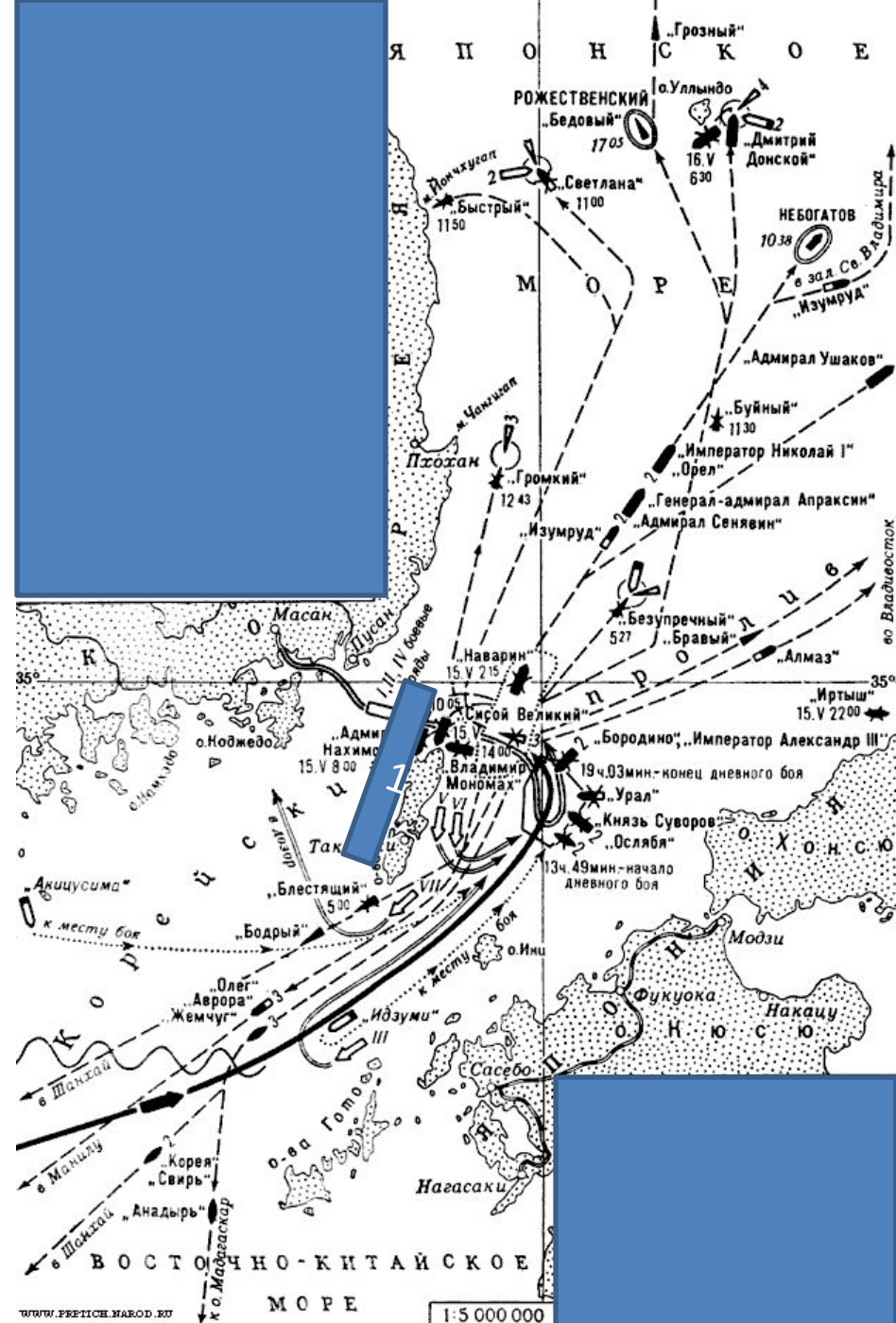
племен

5

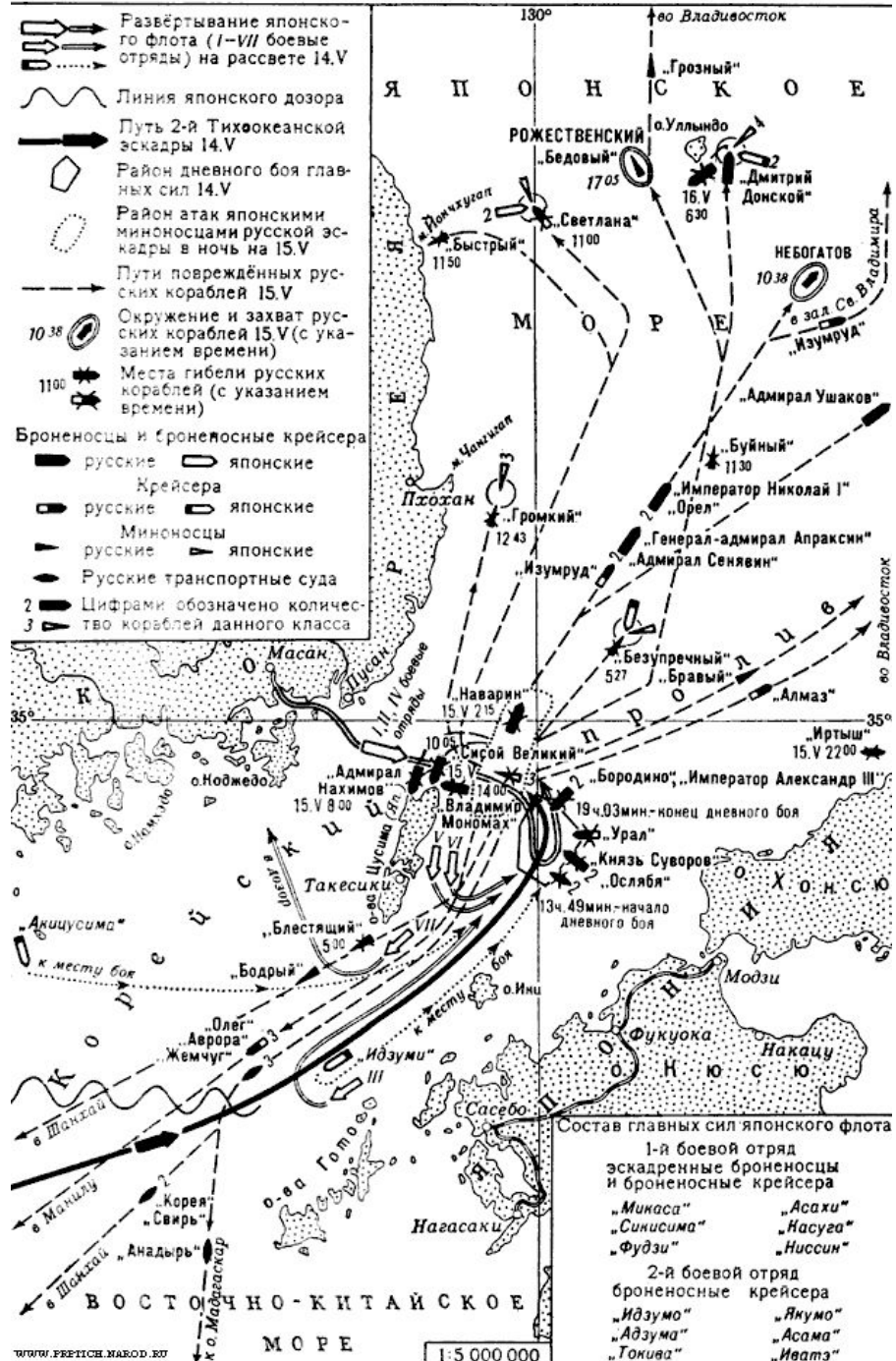
царство



1- название
острова
– война, годы?



ЦУСИМСКОЕ СРАЖЕНИЕ 14–15(27–28) мая 1905 г.



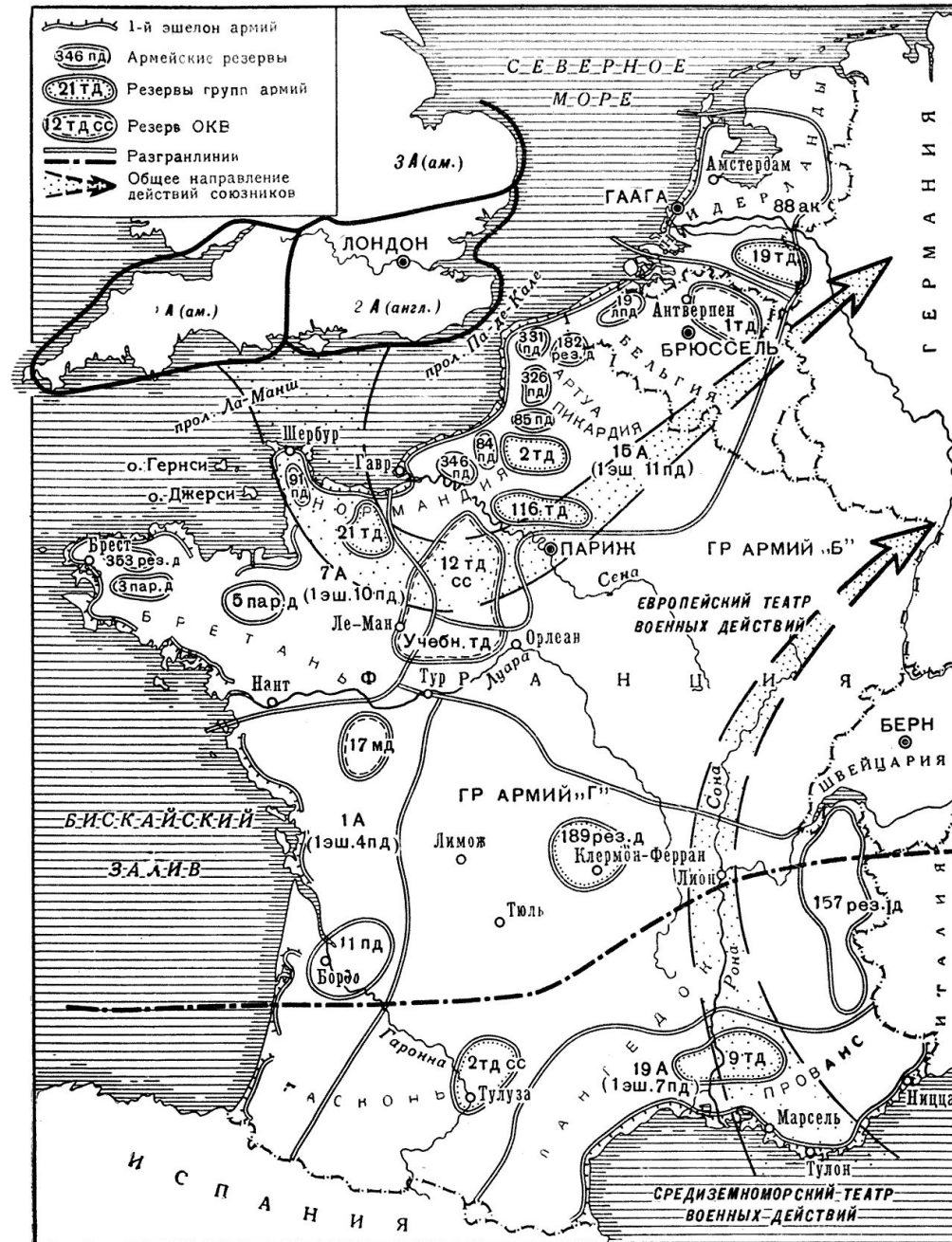


Схема 3.

ГРУППИРОВКА НЕМЕЦКО-ФАШИСТСКИХ ВОЙСК В ЗАПАДНОЙ ЕВРОПЕ
 НА 6 ИЮНЯ 1944 г.

- война, годы

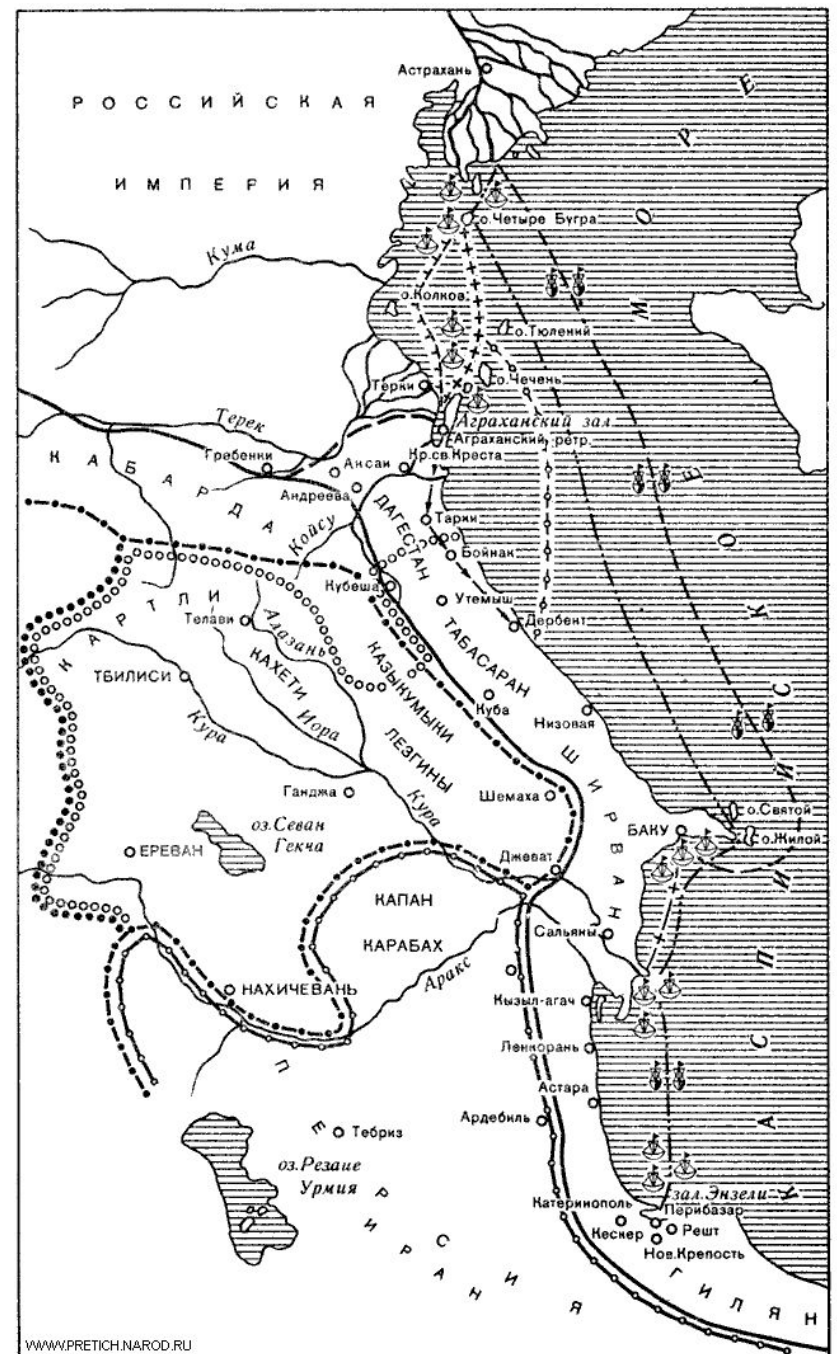
1-город

2-дата сражения





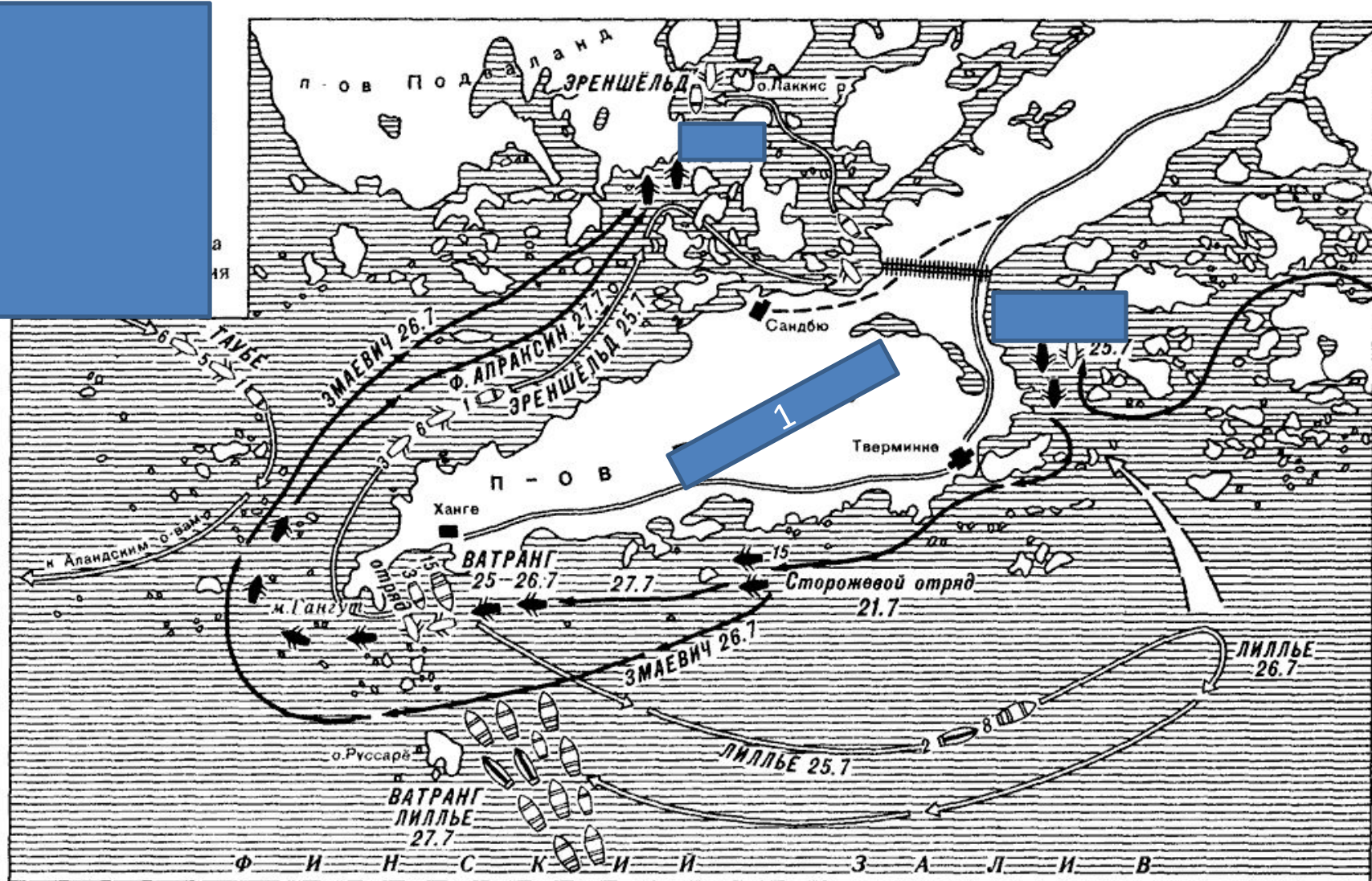
Оборона Севастополя, 1854 г.









WWW.PRETICH.NAROD.RU

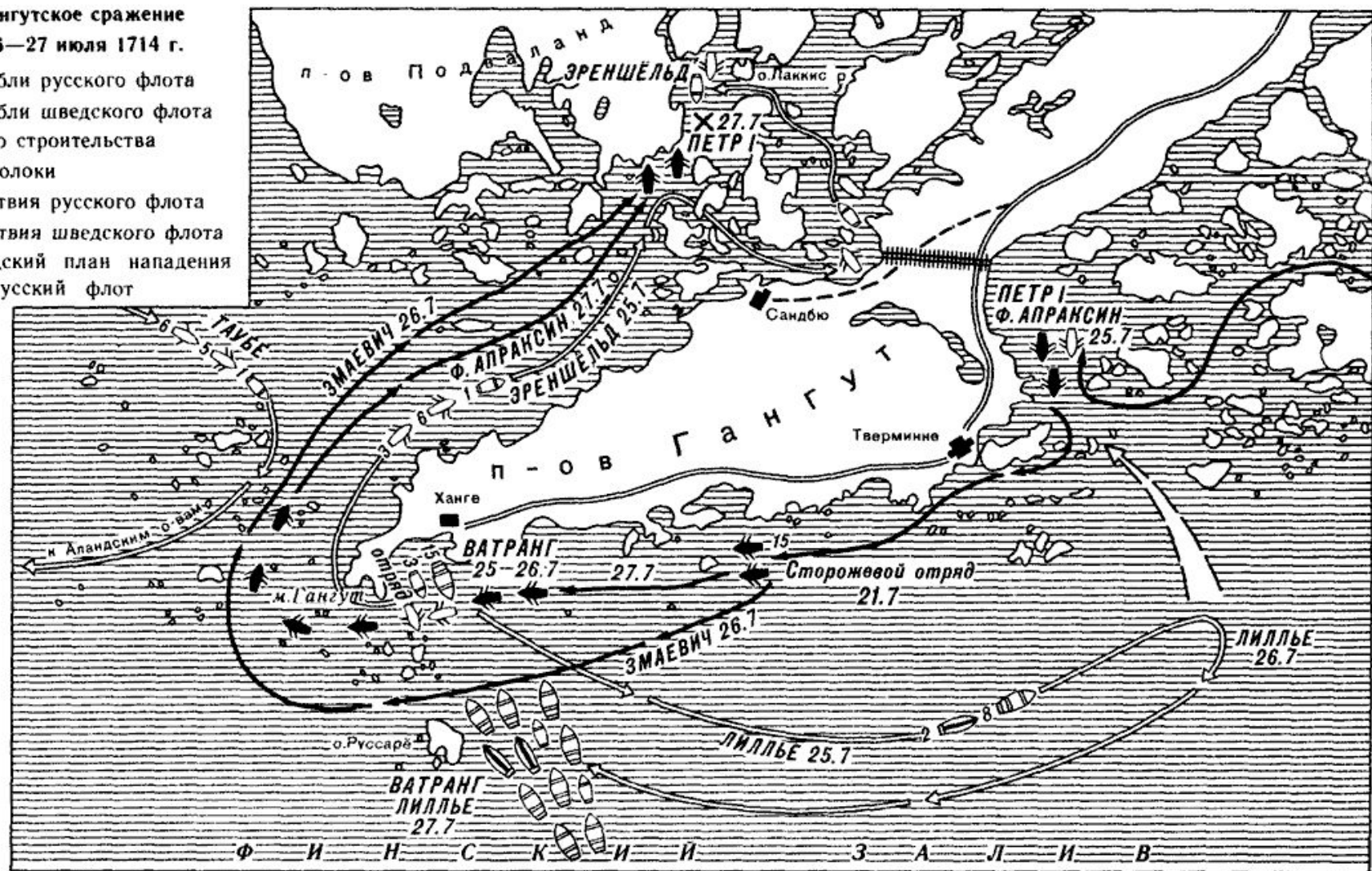
Персидский поход русских войск 1722-1723 гг.

-Событие, дата, итоги,
1-название п-ова,
-командующие русским флотом



**Гангутское сражение
26—27 июля 1714 г.**

-  Корабли русского флота
-  Корабли шведского флота
-  Место строительства
переволоки
-  Действия русского флота
-  Действия шведского флота
-  Шведский план нападения
на русский флот





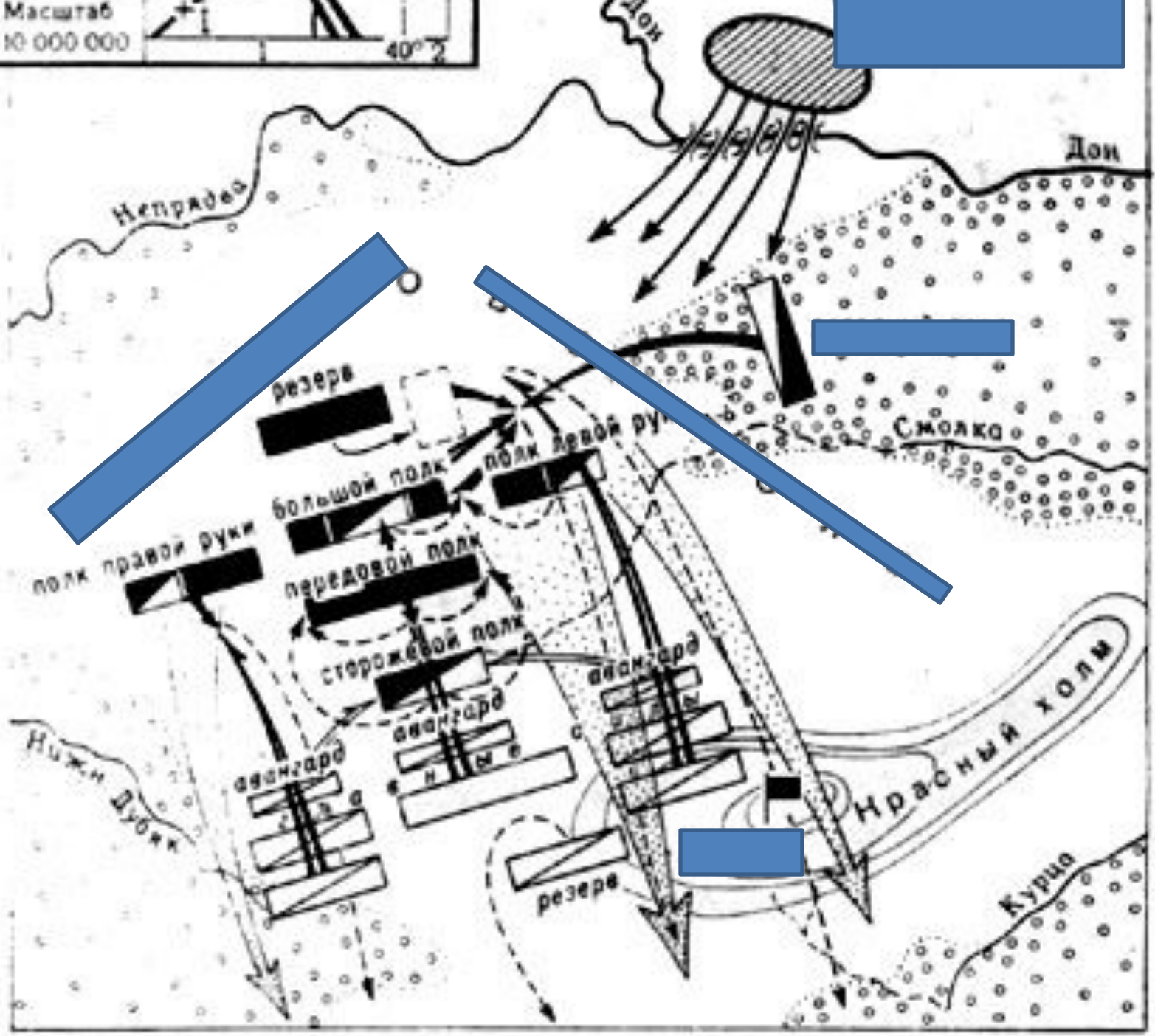
1,2-реки, 3- родная станица главы восстания, 4- город, где восставшие потерпели первое поражение





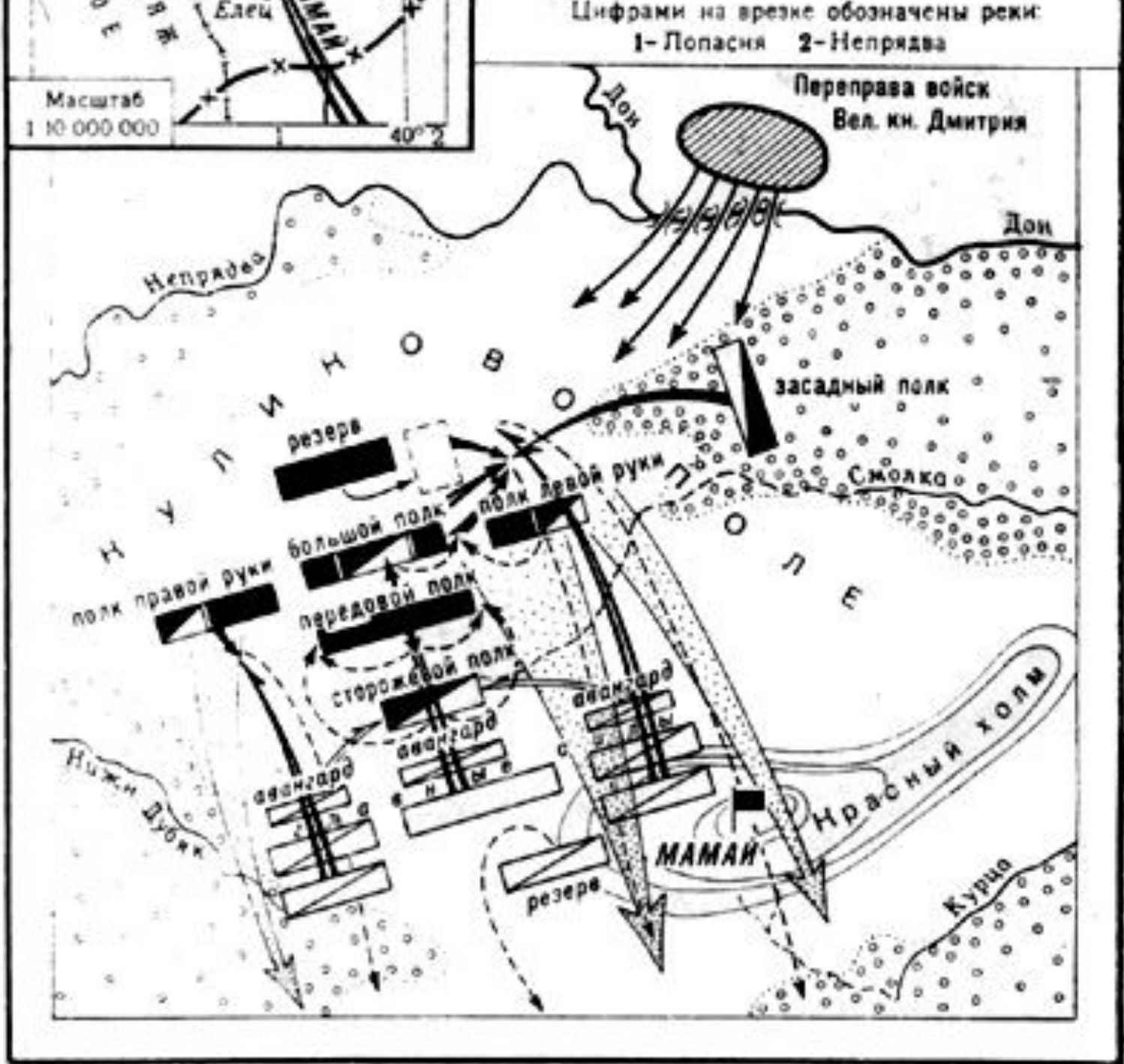
Крестьянская война под предводительством Е.И. Пугачева

Масштаб 1:10 000 000



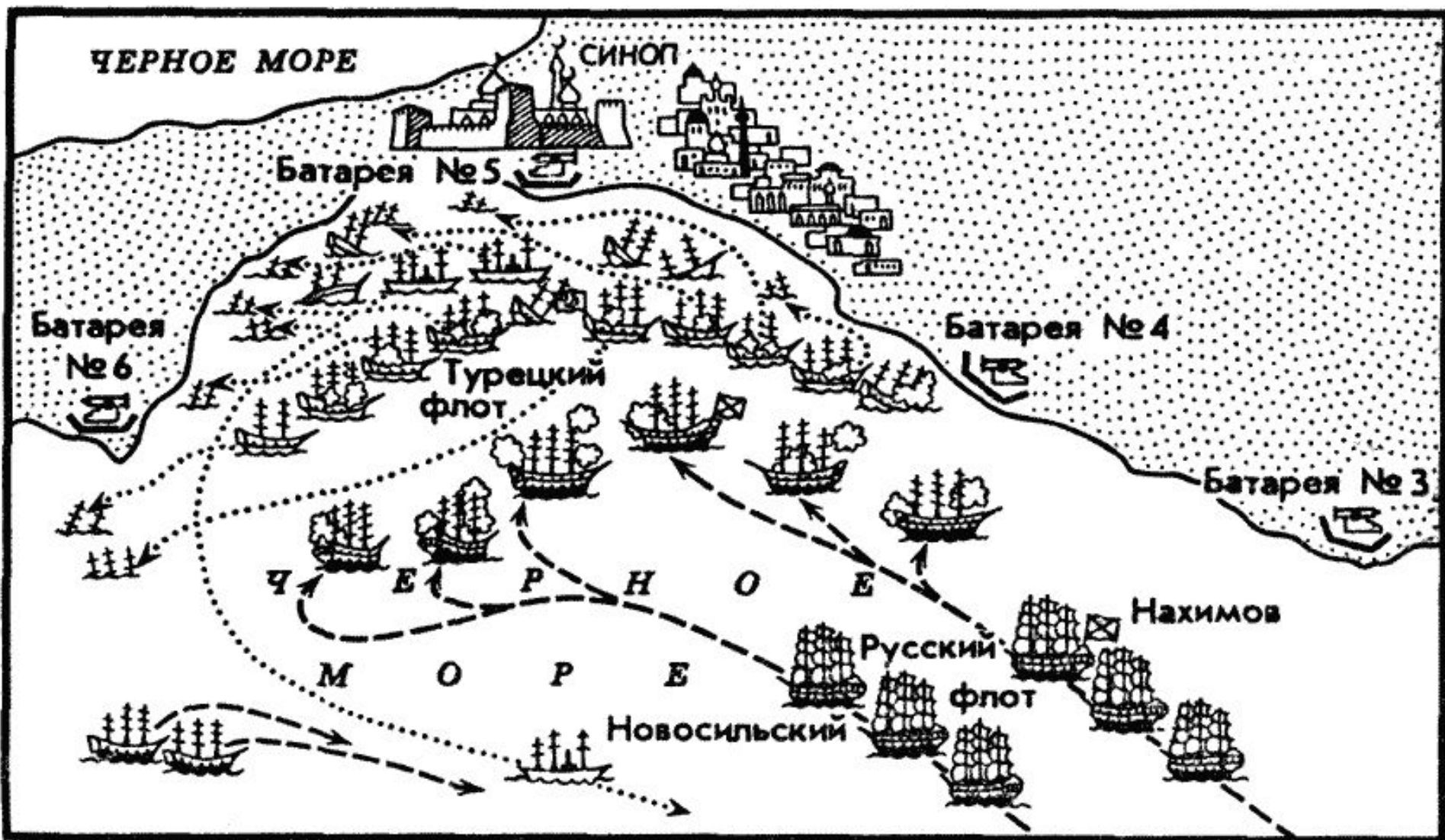
Цифрами на врезке обозначены реки:
1- Лопасня 2- Непрядва

Масштаб
1 : 10 000 000

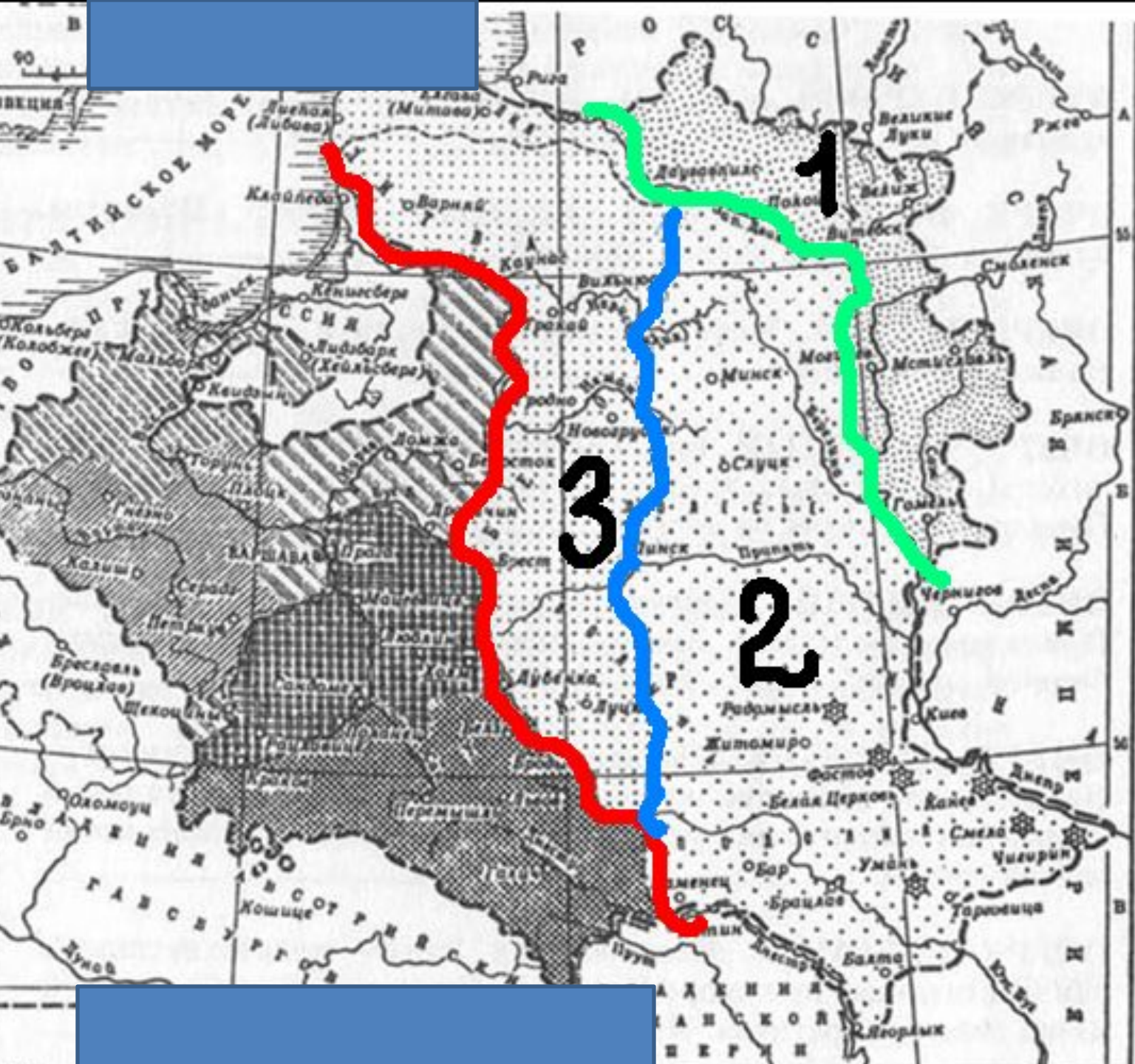


-сражение
-дата
-командующий русским флотом



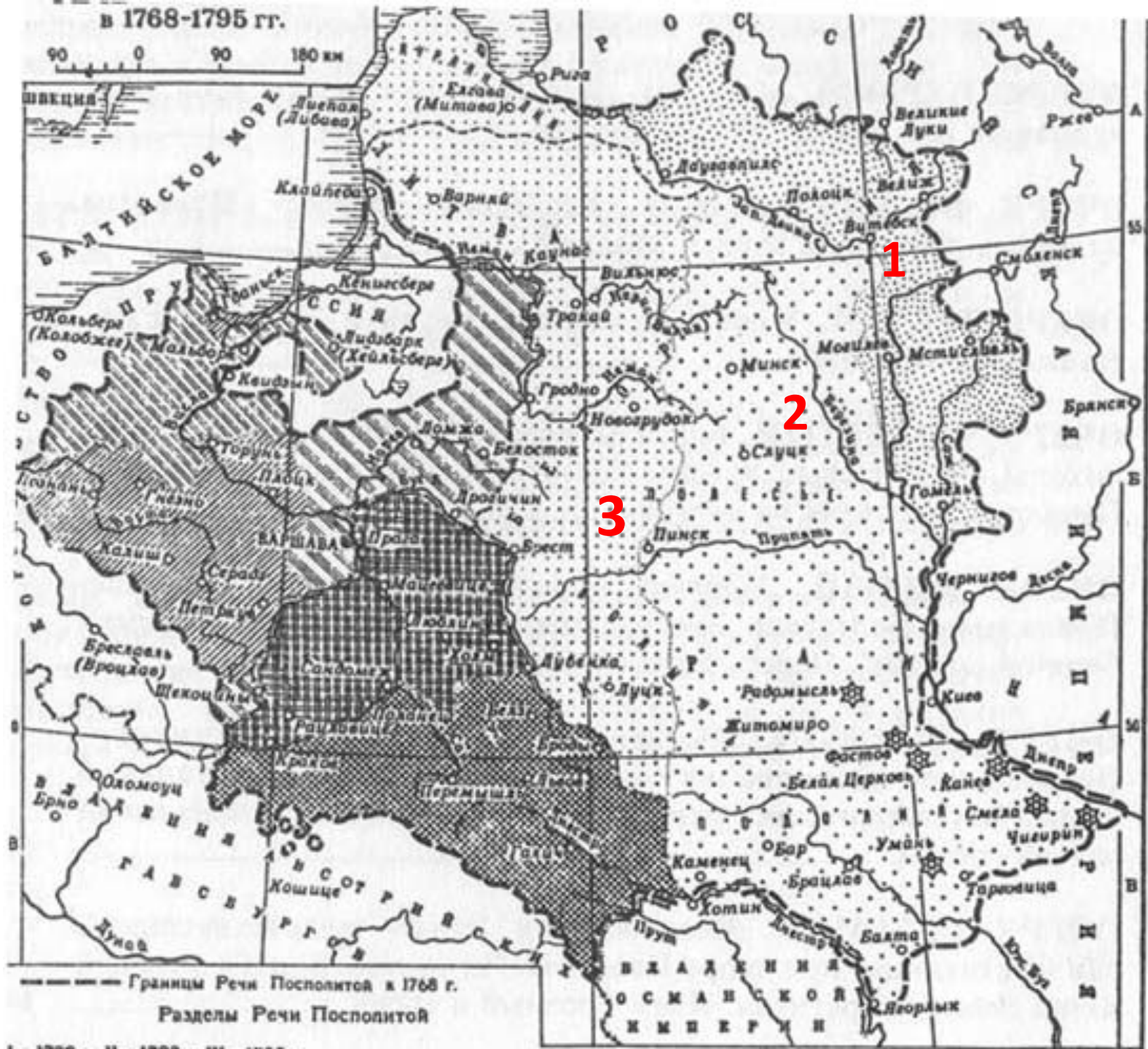


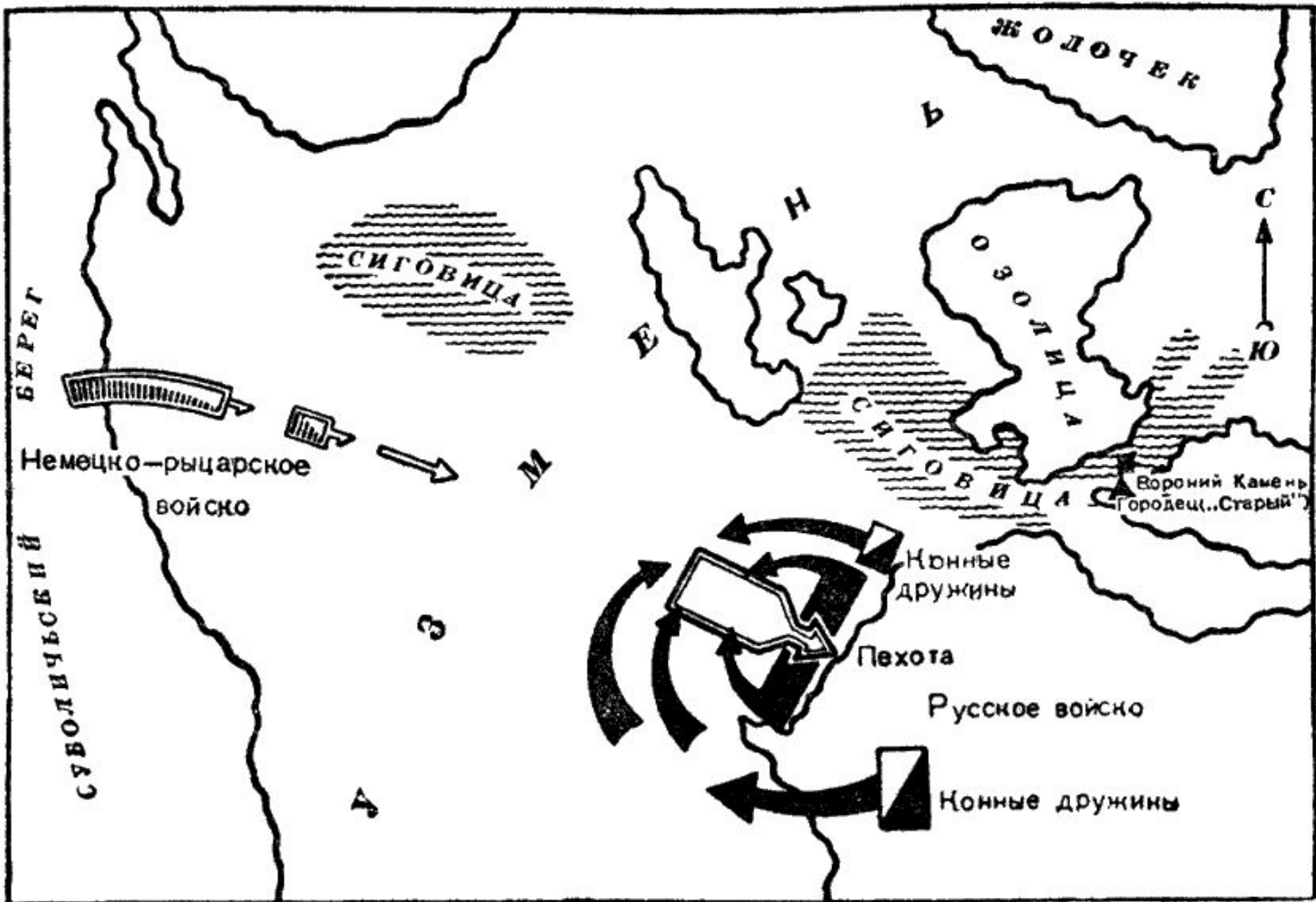
Синопское сражение

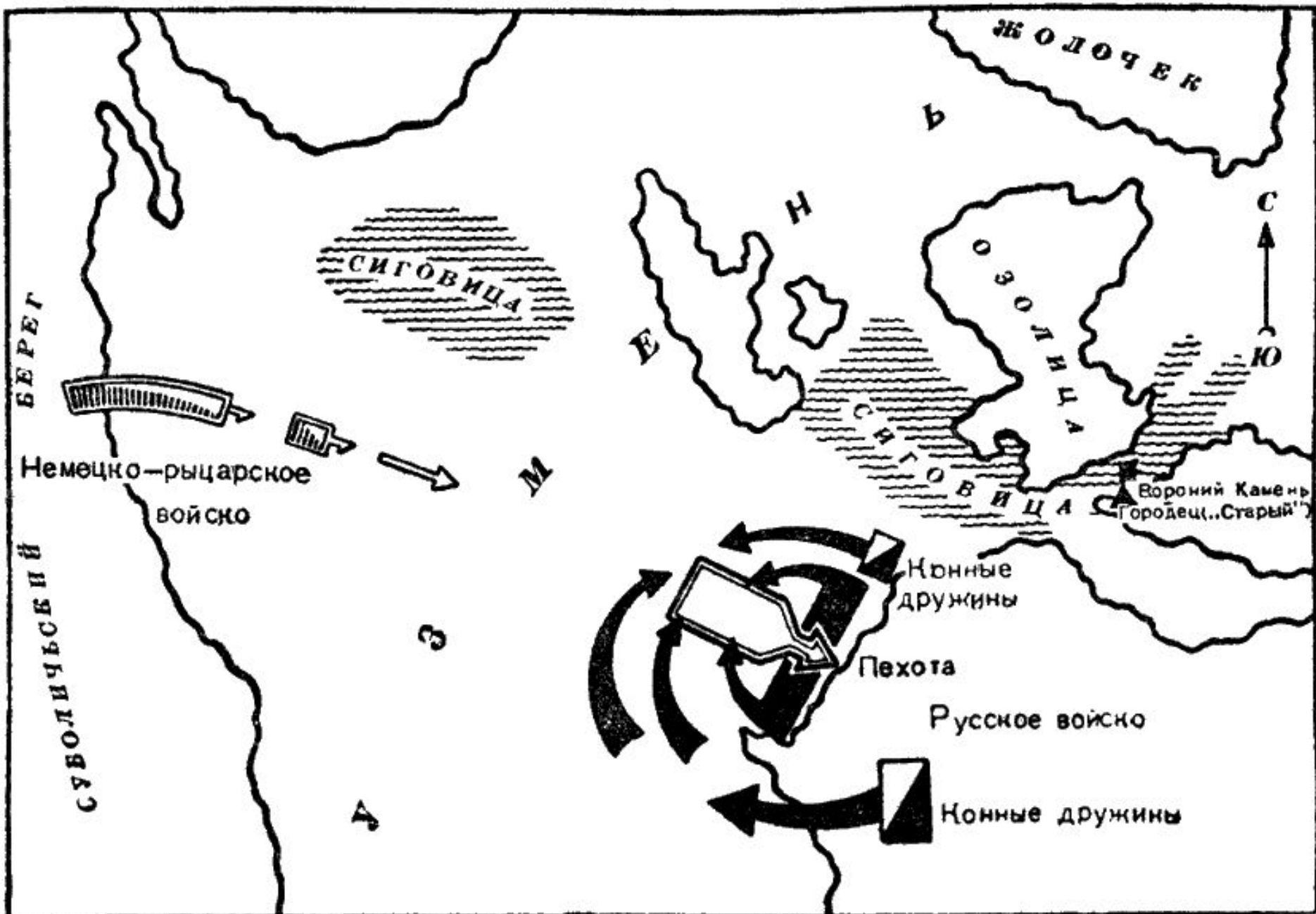


- 1- событие, дата.
- 2- событие, дата.
- 3- событие, дата.

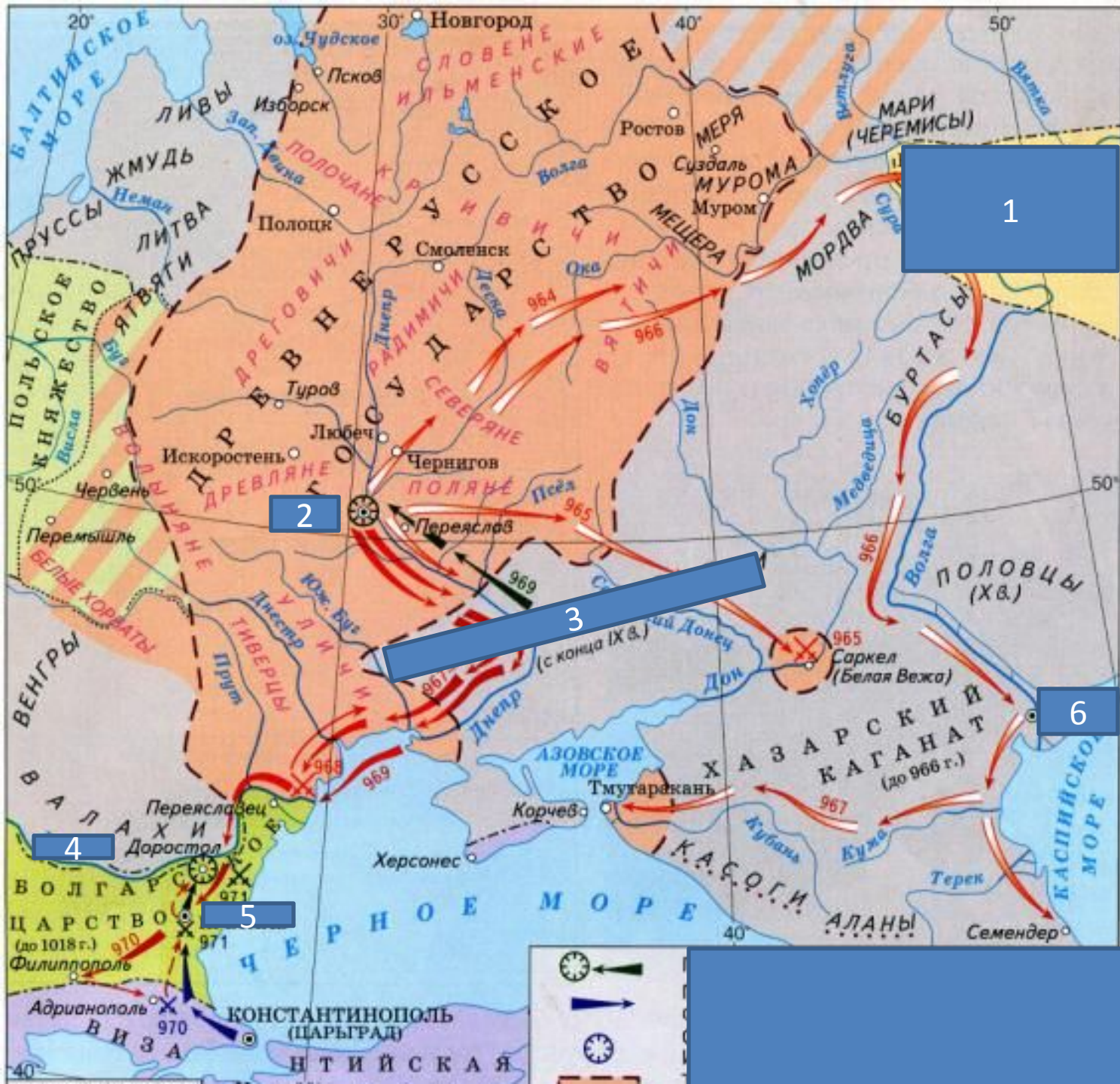
в 1768-1795 гг.



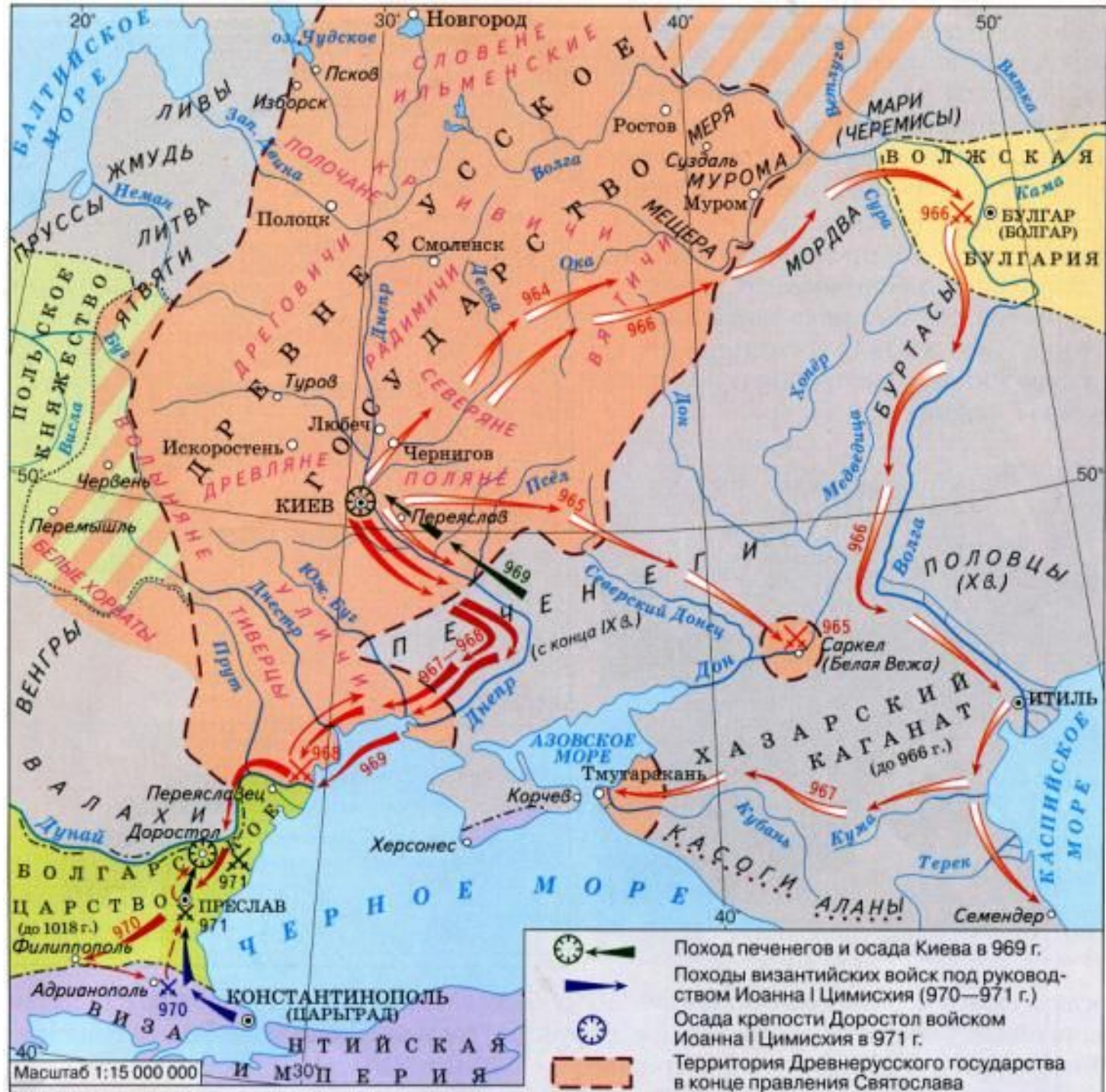




Ледовое побоище - начало битвы 5 апреля 1242 г.



- 1- госуда
- СТВО
- 2,5,6- город
- 3- кочевн
- ИКИ
- 4- река





1,2,3-
осажден
ные
города
4-
столица
Орды

4

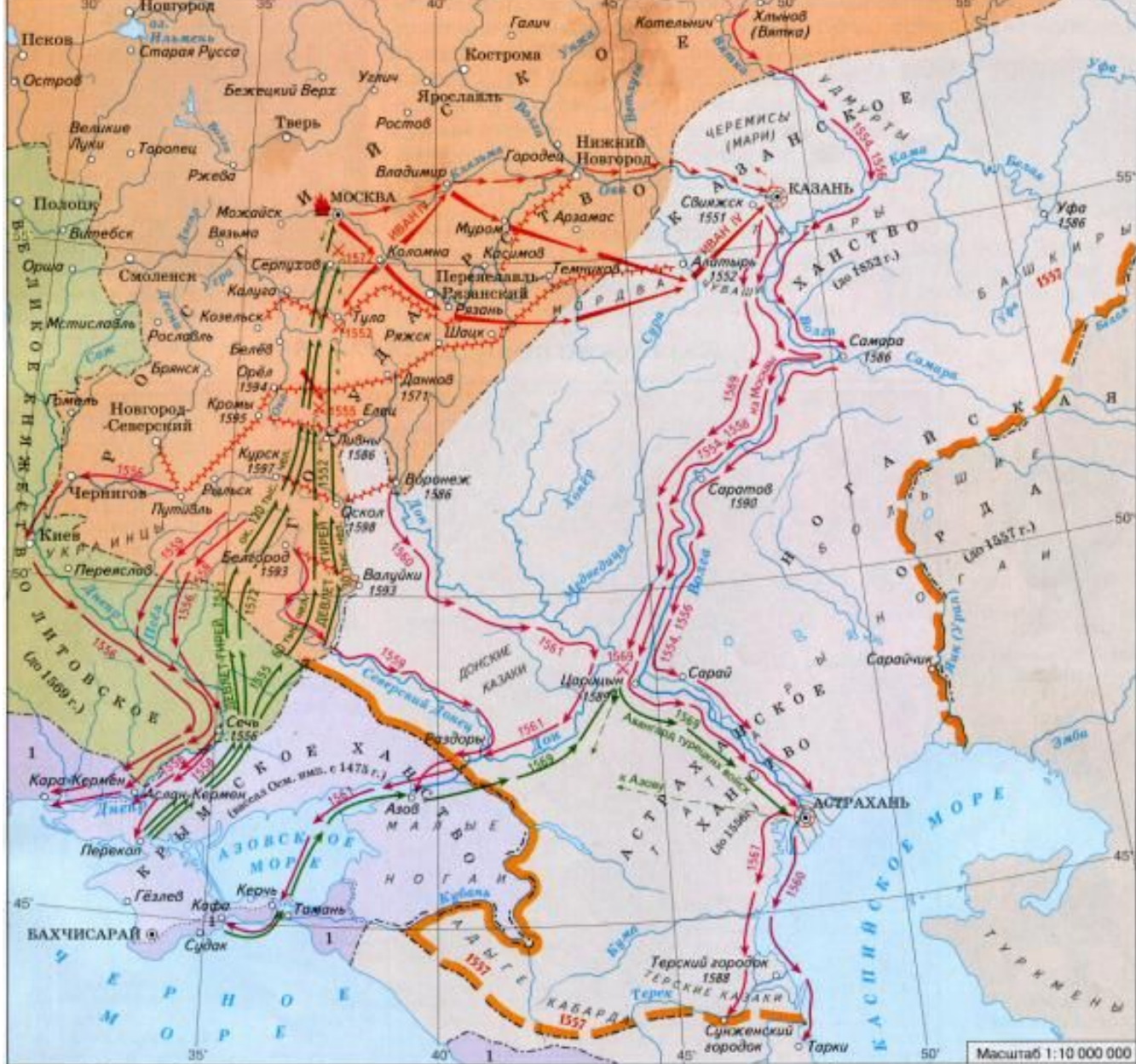




Ханства

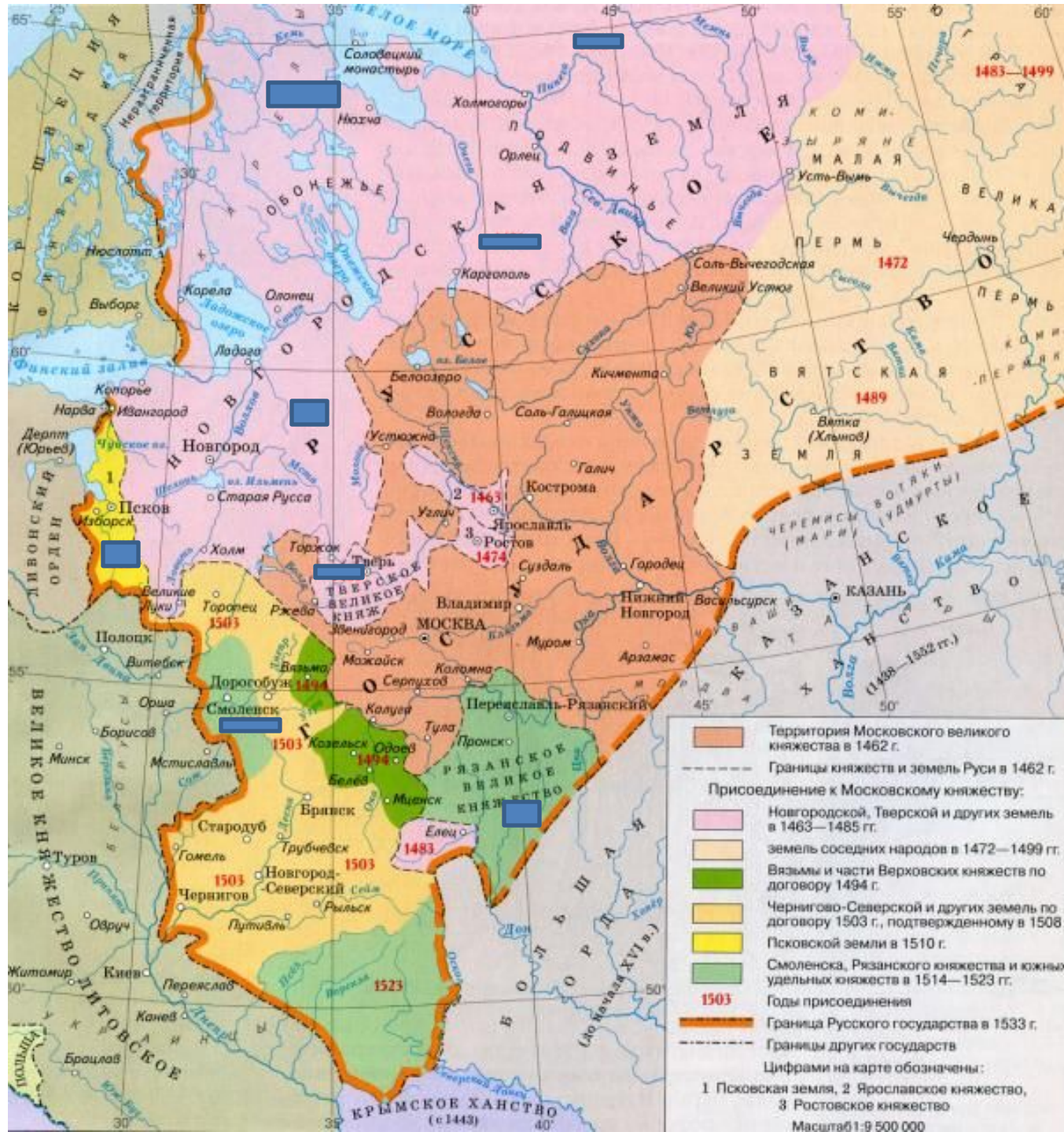
Столицы

Территория Российского государства в 1533 г.
 Русские оборонительные линии (засечные черты), построенные во второй половине XVI в.
 Граница территории, присоединенной к Российскому государству при Иване IV и Федоре Ивановиче в 1533—1598 гг.



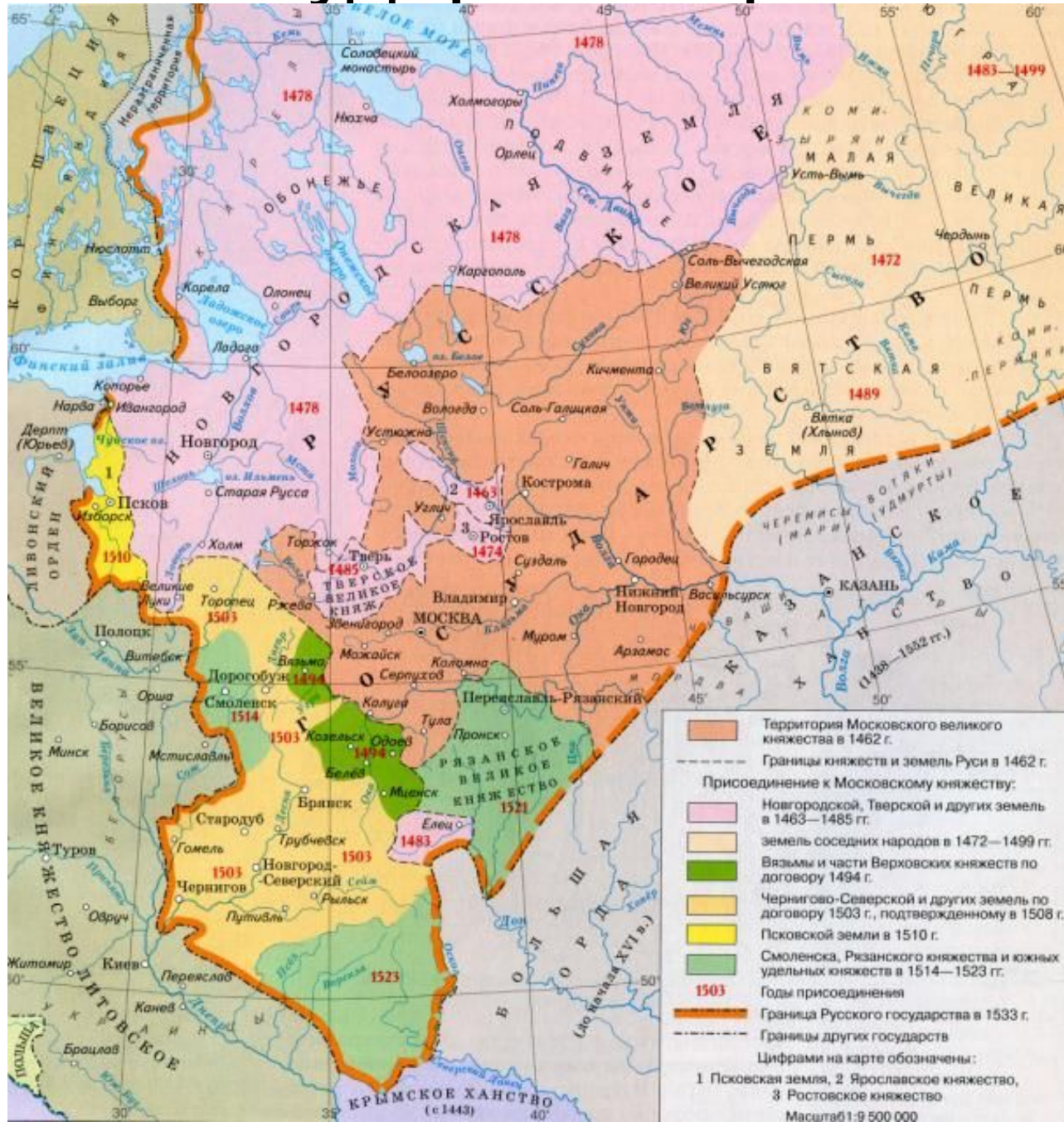
Масштаб 1:10 000 000

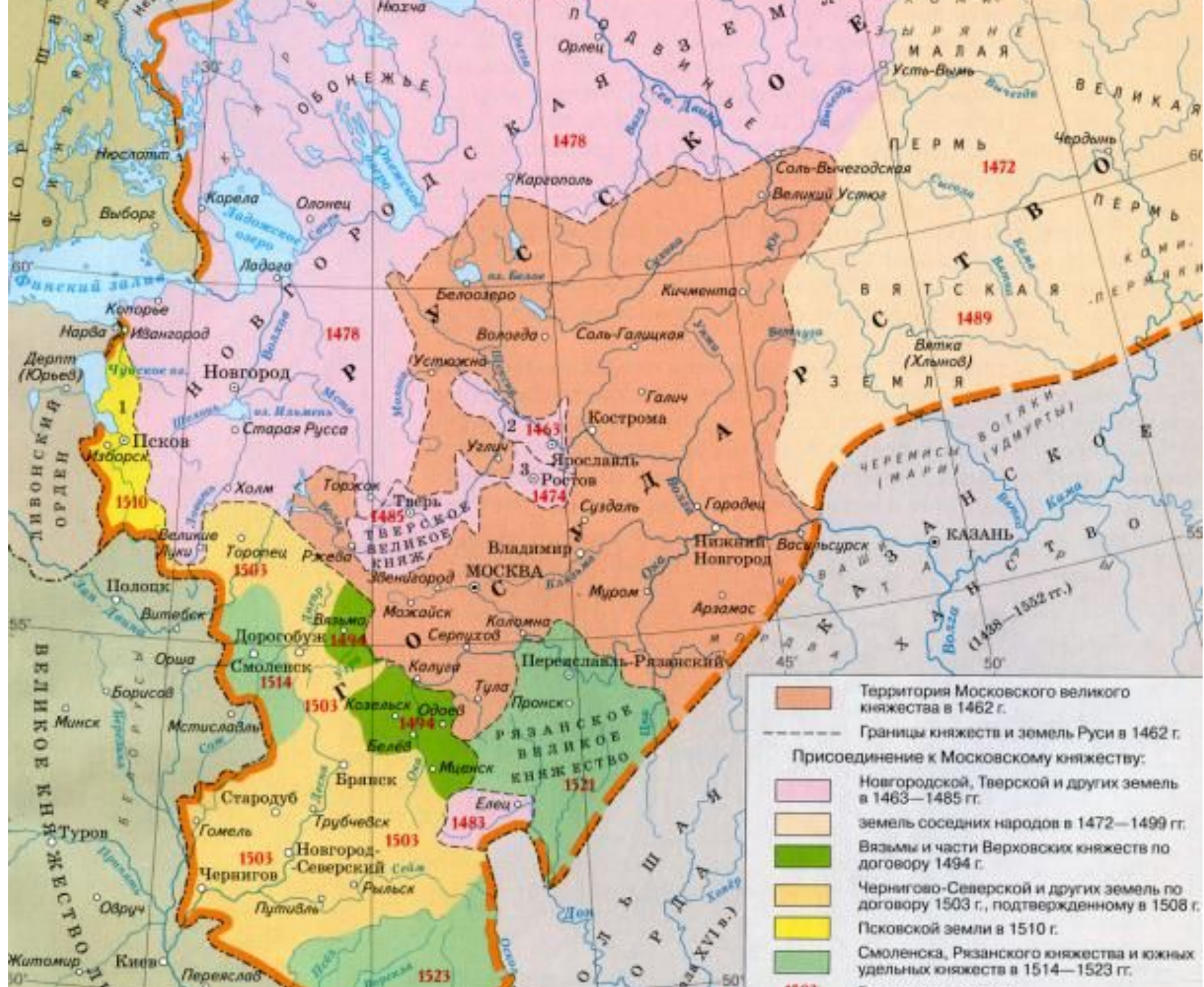
- | | | | |
|---|---|--|--|
| <ul style="list-style-type: none"> Территория Российского государства в 1533 г. Походы Ивана IV на Казань в 1547–1548 гг. и 1549–1550 гг. Поход Ивана IV на Казань в 1552 г. Походы отрядов русских войск на Астрахань, Крым и Северный Кавказ | <ul style="list-style-type: none"> Русские оборонительные линии (засечные черты), построенные во второй половине XVI в. Набеги крымских татар на русские земли Поход турецких войск к Астрахани в 1569 г. Поджог Москвы крымскими татарами в 1571 г. | <ul style="list-style-type: none"> Граница территории, присоединенной к Российскому государству при Иване IV и Федоре Ивановиче в 1533–1598 гг. АДЫГЕ 1557 КУРСК 1597 | <ul style="list-style-type: none"> Годы вхождения народов в Российское государство Годы основания населенных пунктов На карте цифрой 1 обозначена Османская империя |
|---|---|--|--|

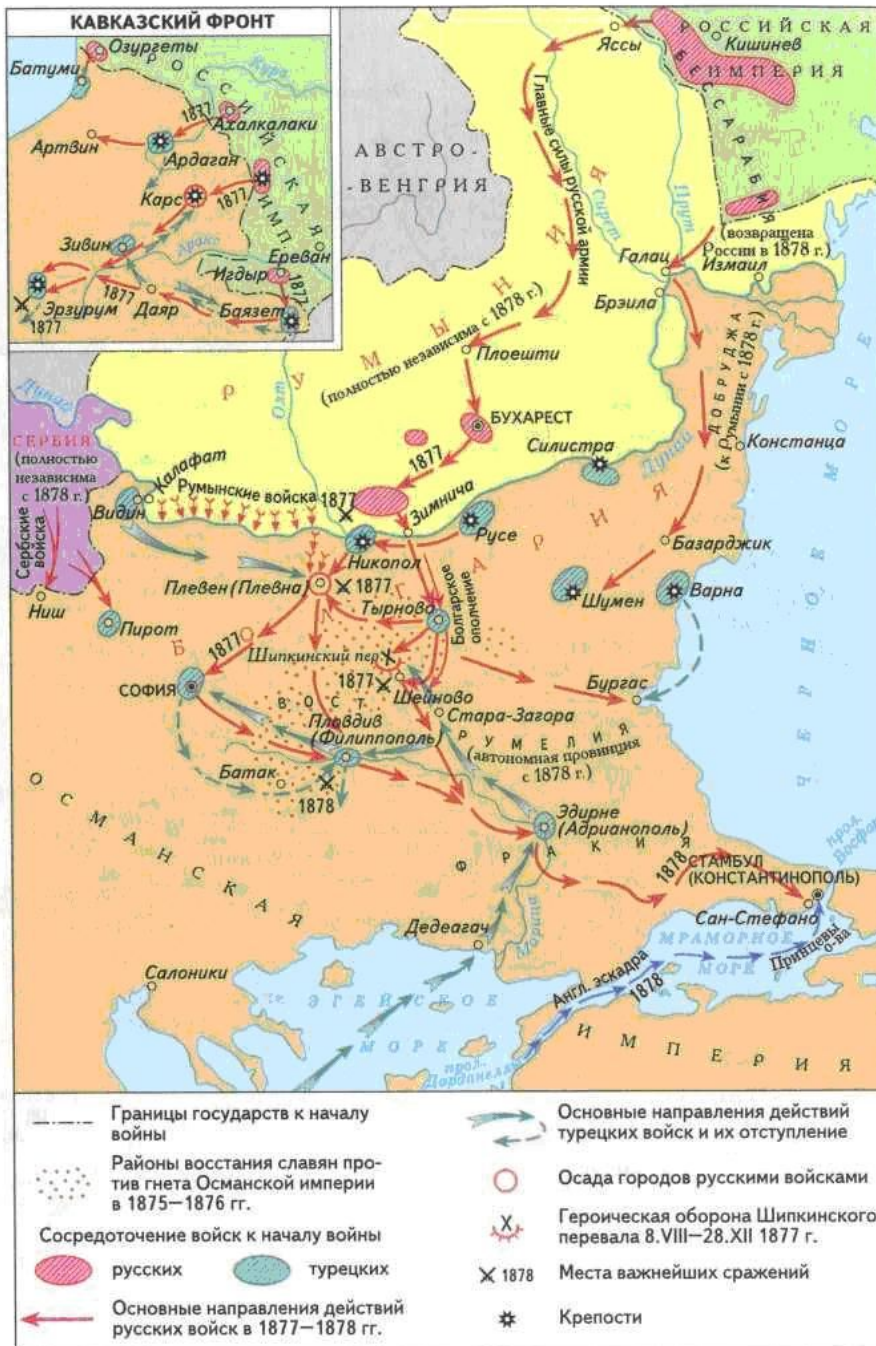


Даты присоединения земель

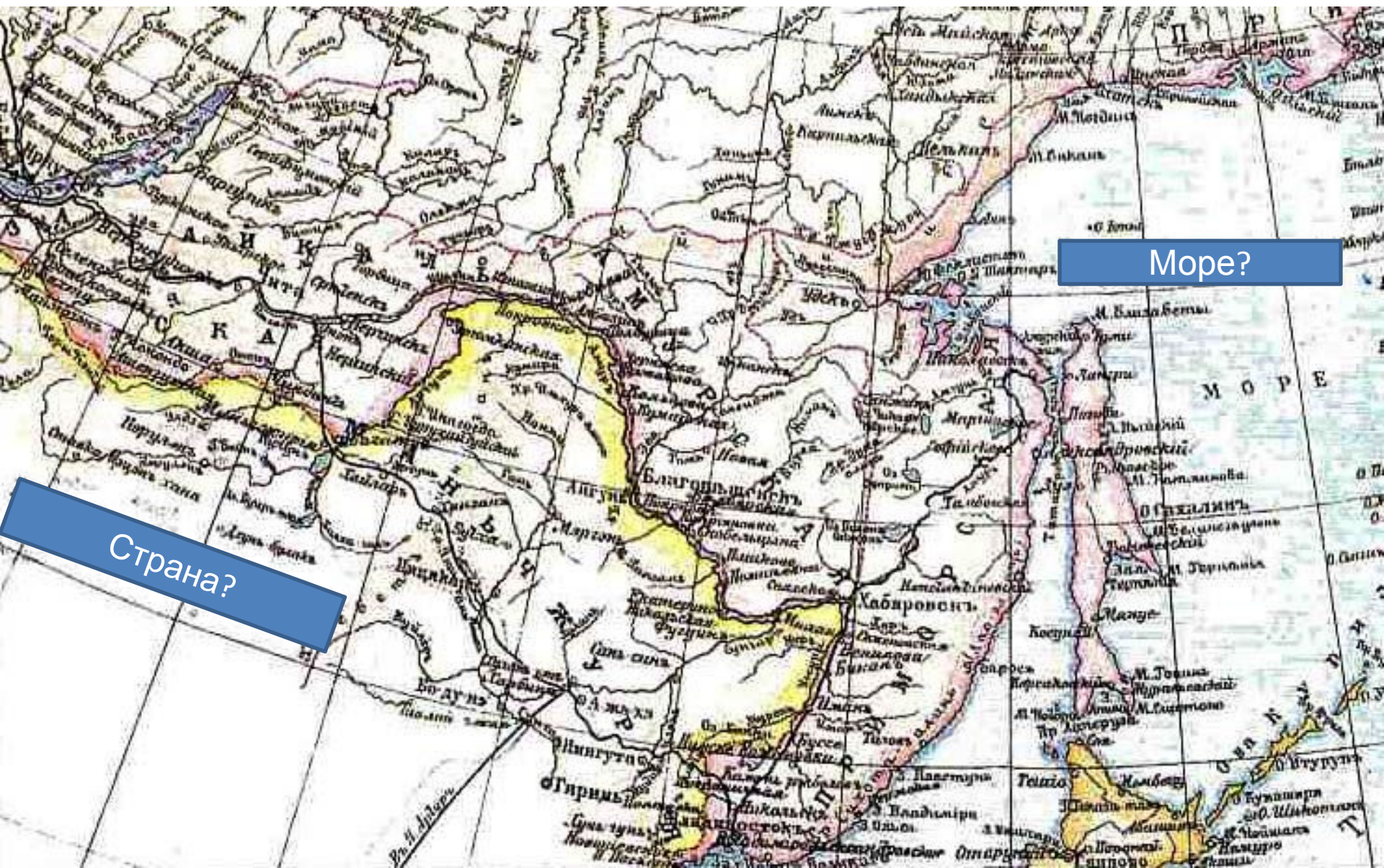
Русское государство при Иване III





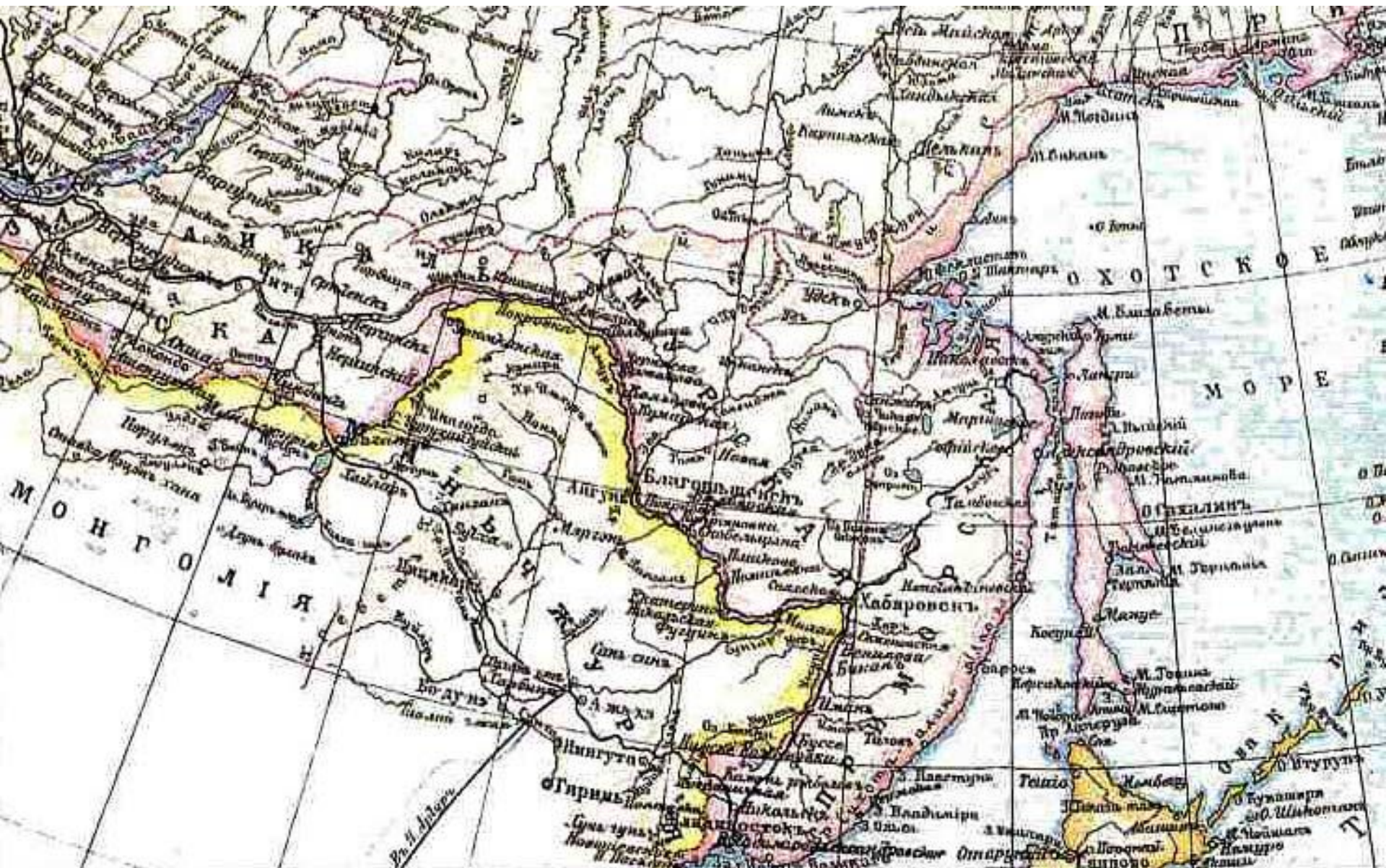


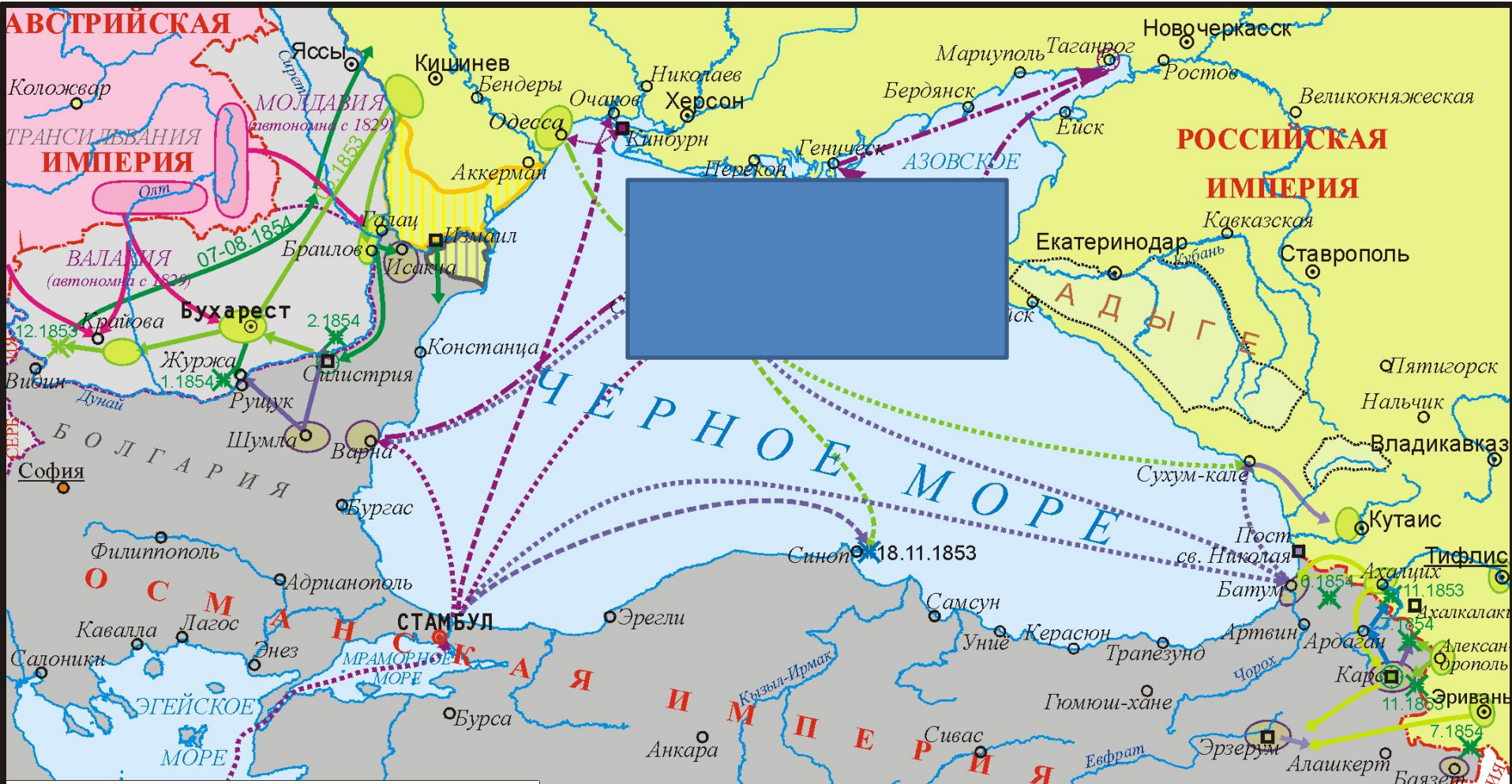
РУССКО-ТУРЕЦКАЯ ВОЙНА 1877—1878 гг.

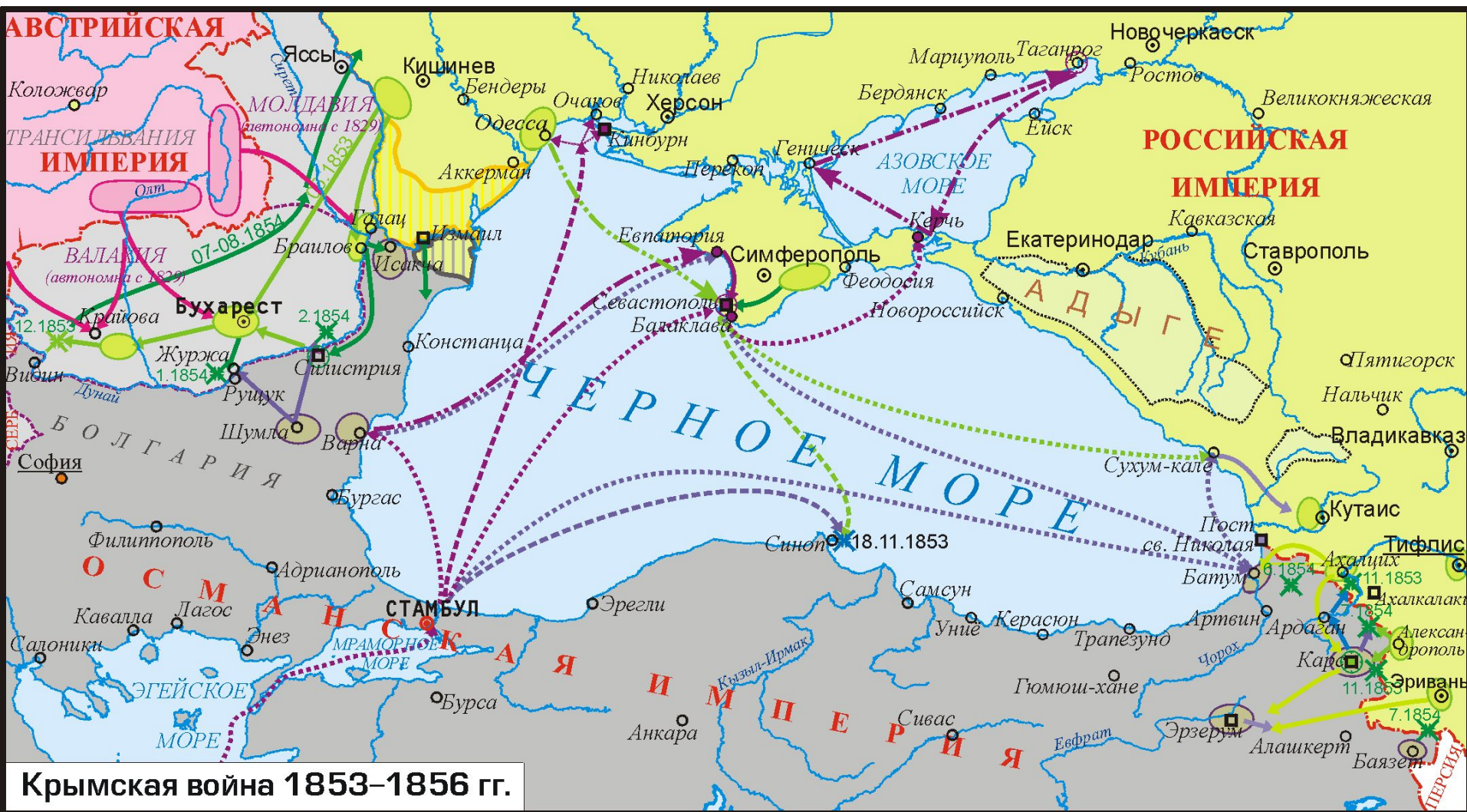


Море?

Страна?







Крымская война 1853–1856 гг.



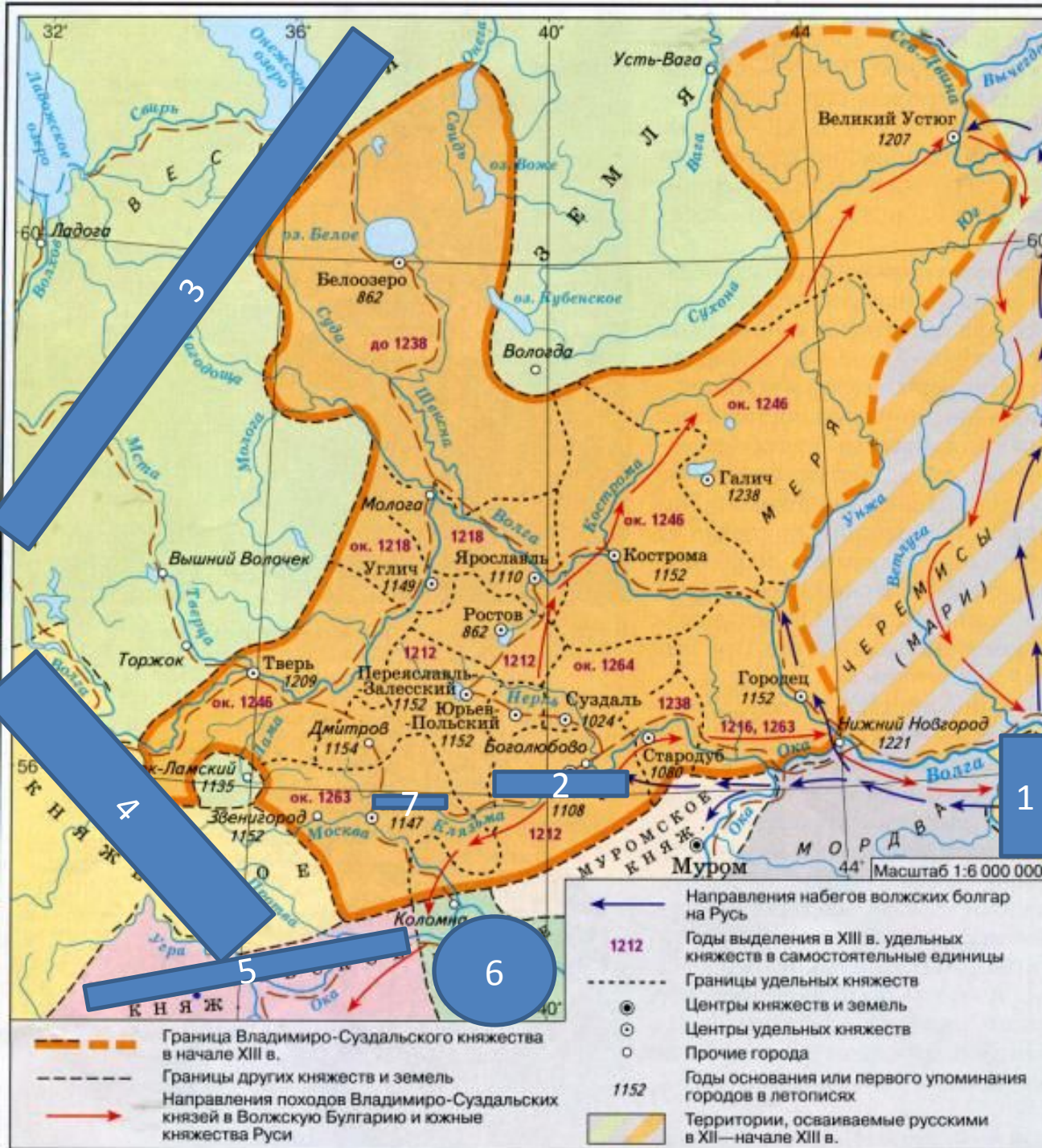
1-город(1 удар по плану молниен. войны)

2-город(разруш.план молниен.войны)



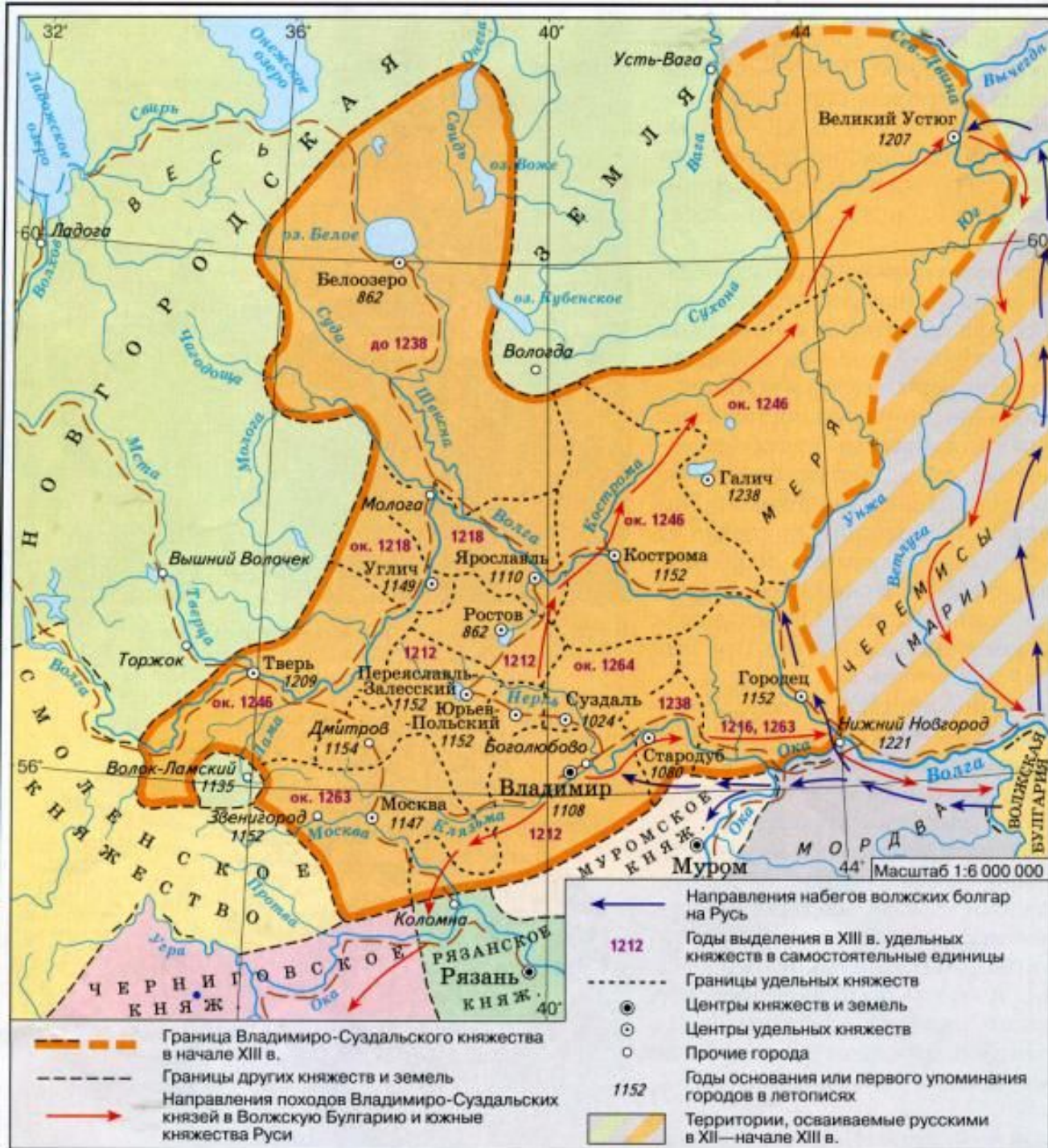
Оборона Москвы

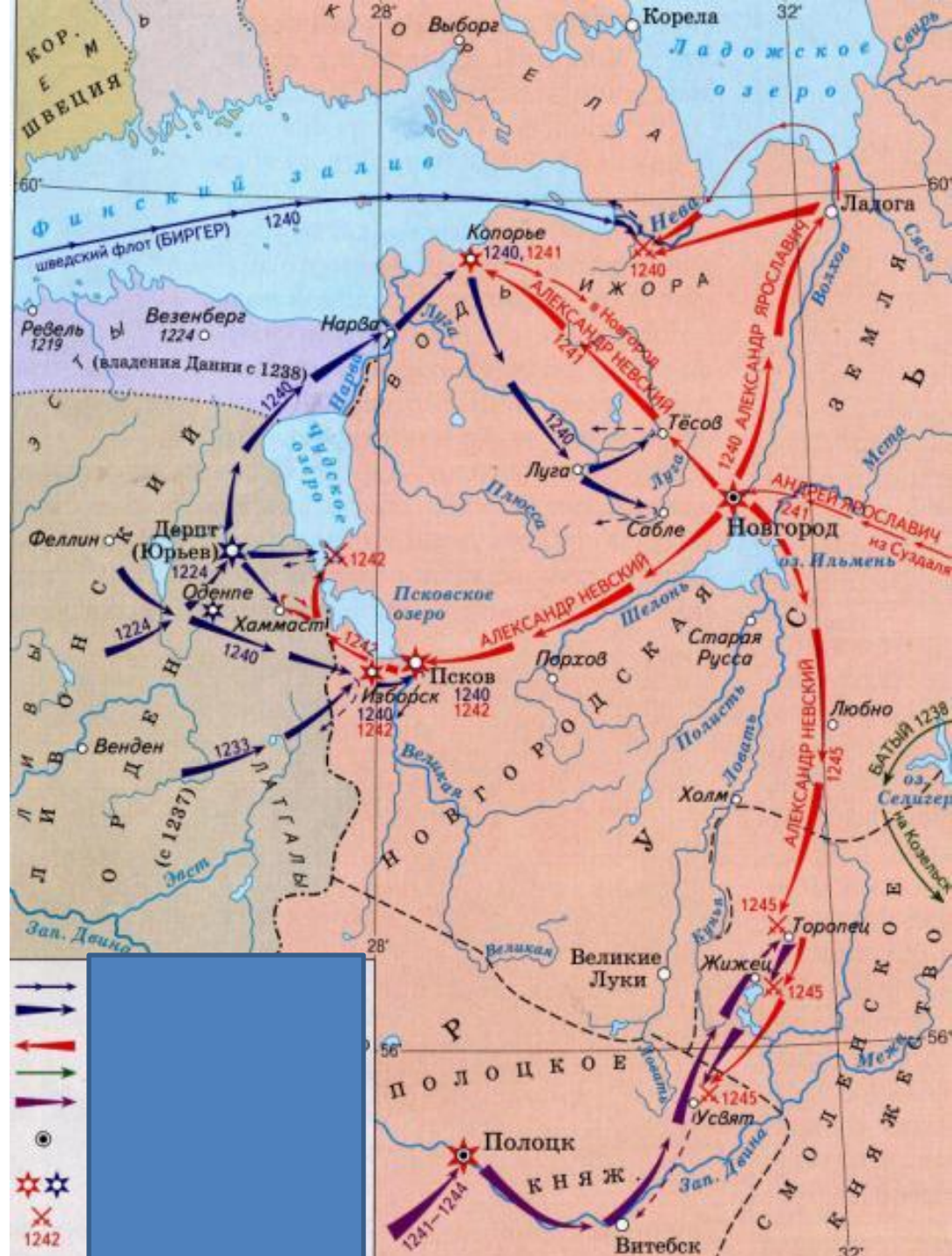
	Положение сторон на 30 сентября
	Удары нем. войск с 30.09 по 10.10
	Удары нем. войск с 10.10 по 30.10
	Окруженные советские войска
	Линия фронта на 30.10
	Удары нем. войск с 15.11 по 4.12
	Линия фронта на 4.12

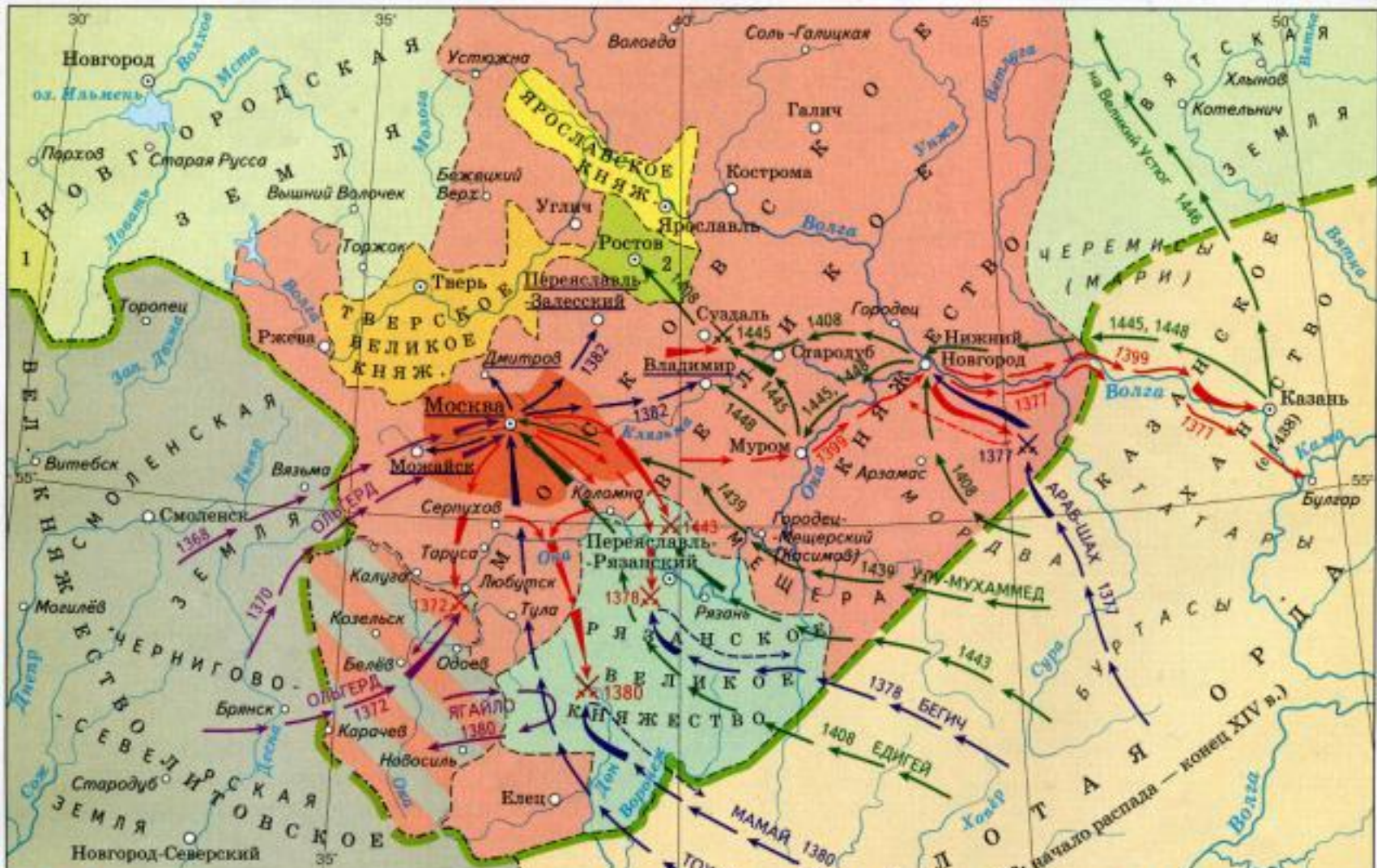


- Какое княжество?
- 1- государство, совершавшее набеги
- 2-столица княжества
- 3,4,5,6- соседние княжества
- 7-столица удельного княжества

- Владимиро-Суздальское княжество в 13 веке







Масштаб 1: 7 000 000

- Территория Московского княжества к 1300 г.
- Территория Московского княжества в середине XV в.
- Общая граница княжеств и земель Северо-Восточной Руси в середине XV в.
- Набеги Золотой Орды на русские земли во второй половине XIV в.
- Можайск** Города, разграбленные и сожженные ханом Тохтамышем
- Походы литовских войск на русские земли во второй половине XIV в.

- Набеги Золотой Орды и казанских татар в первой половине XV в.
 - Походы московских и союзных им русских князей во второй половине XIV — первой половине XV в.
 - X X X 1378 Места и годы сражений (цвет победившей стороны)
 - Территория Верховских княжеств, находившихся попеременно во владении Московского и Литовского княжеств
- На карте цифрами обозначены: 1 Псковская земля (независима от Новгорода с 1348 г.) 2 Ростовское княжество



2

1

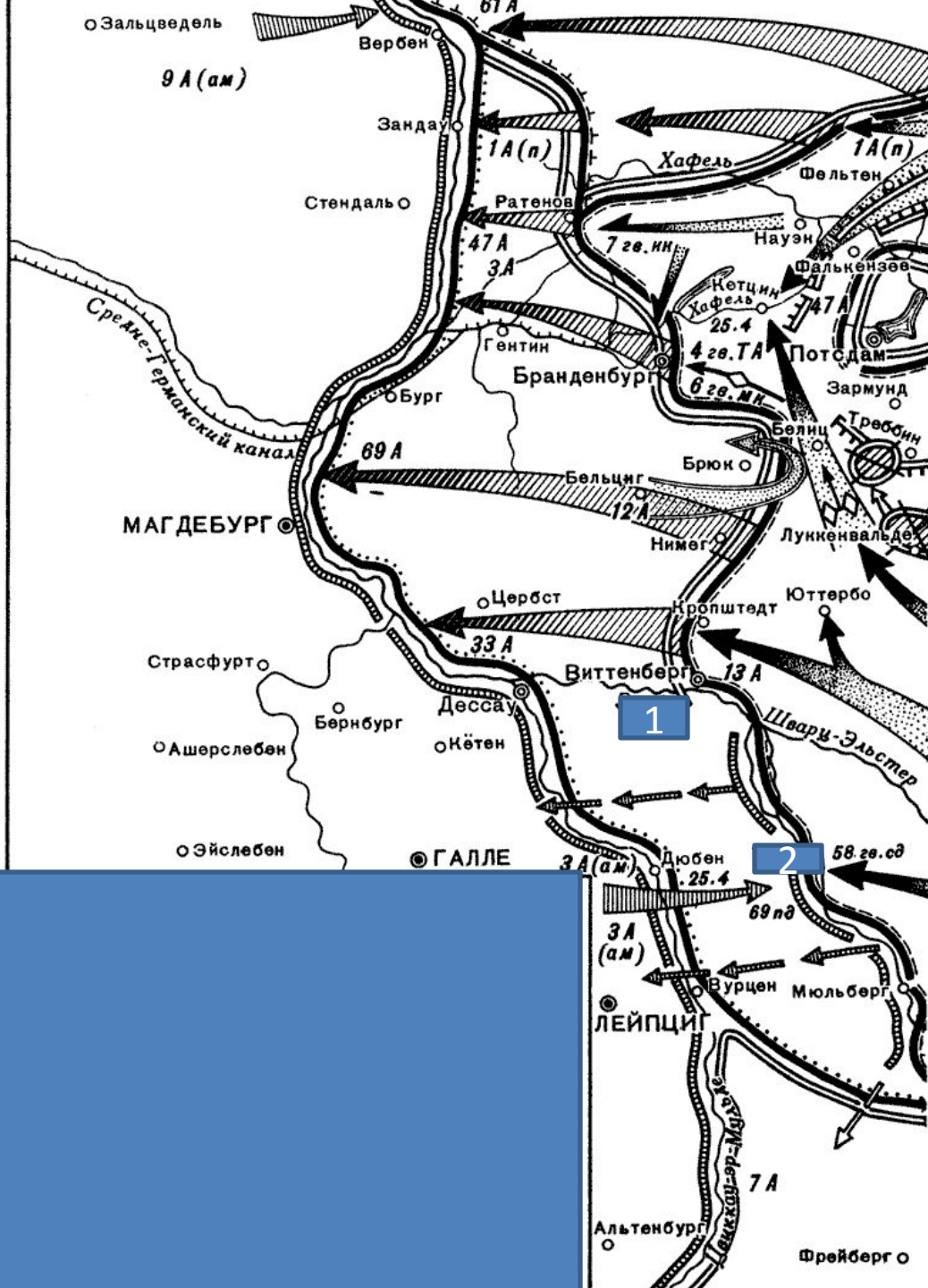
РУССКО-ЯПОНСКАЯ ВОЙНА 1904–1905 гг.



ОБОРОНА ПОРТ-АРТУРА 13.V–20.XII.1904



Масштаб 1:12 500 000

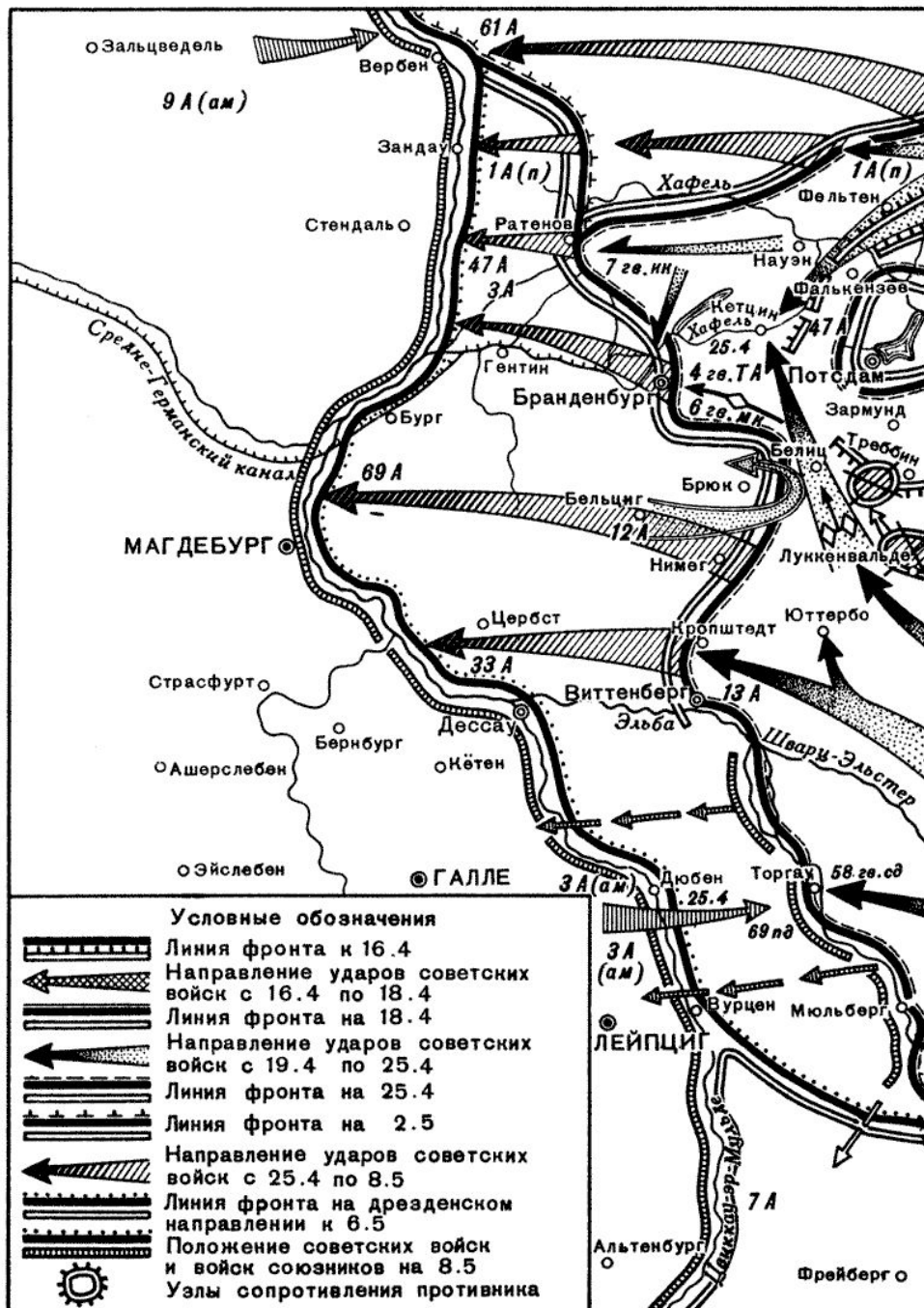


Название
операции,

дата

1,2-река,город

(место встречи
союзников)



Берлинская операция, 1945 г. (1-я часть карты)

1-река, 2-враги, дата битвы





Катка

ЧЕРНИГОВЦЫ
(Мстислав Черниговский)

ТАТАРЫ

ПОЛОВЦЫ

(Ярун Половецкий)

ВОЛЫНЦЫ
(Даниил Волынский)

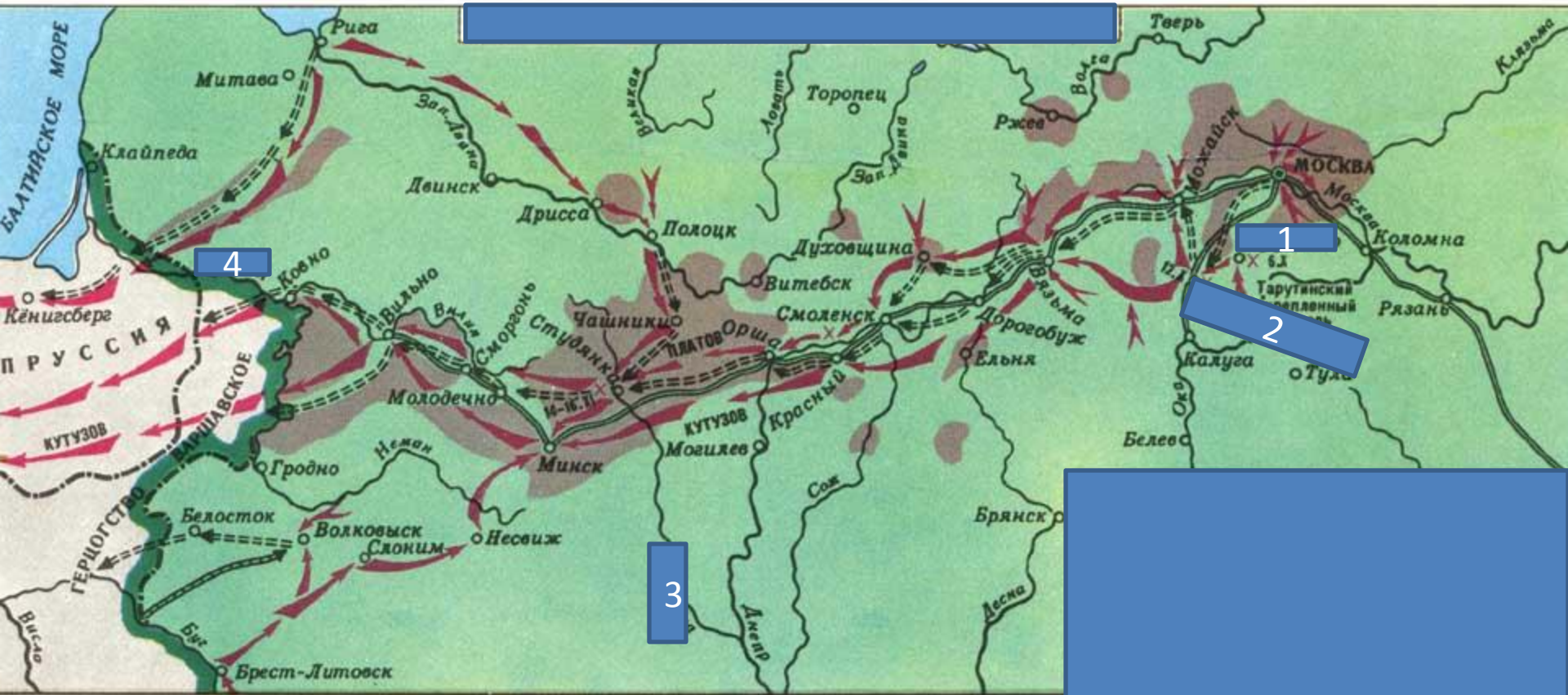
ГАЛИЧАНЕ
(Мстислав Удалой)

КИЕВЛЯНЕ
(Мстислав Киевский)

НАШЕСТВИЕ НАПОЛЕОНОВСКОЙ АРМИИ НА РОССИЮ



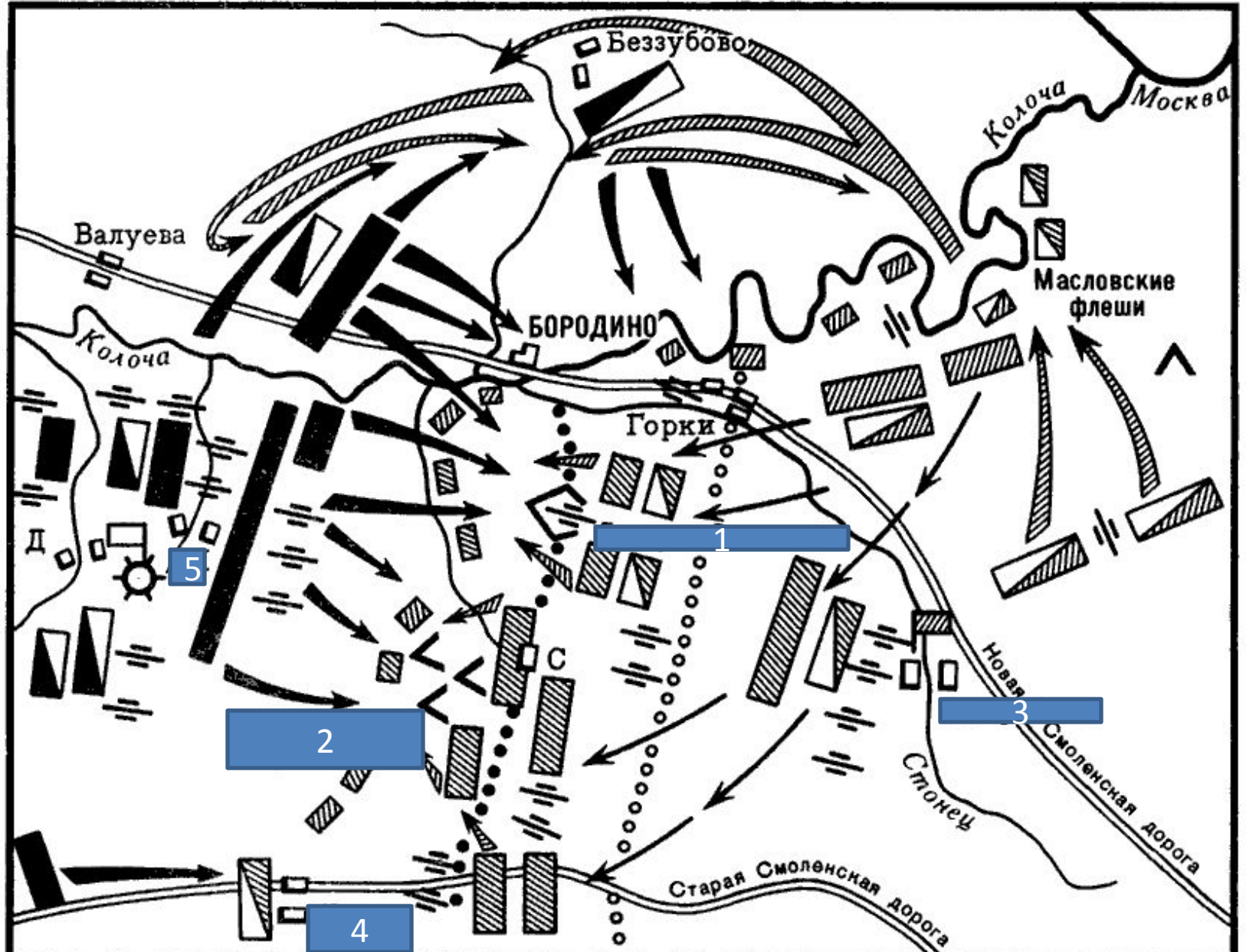
1,2-места сражений, 3,4-реки

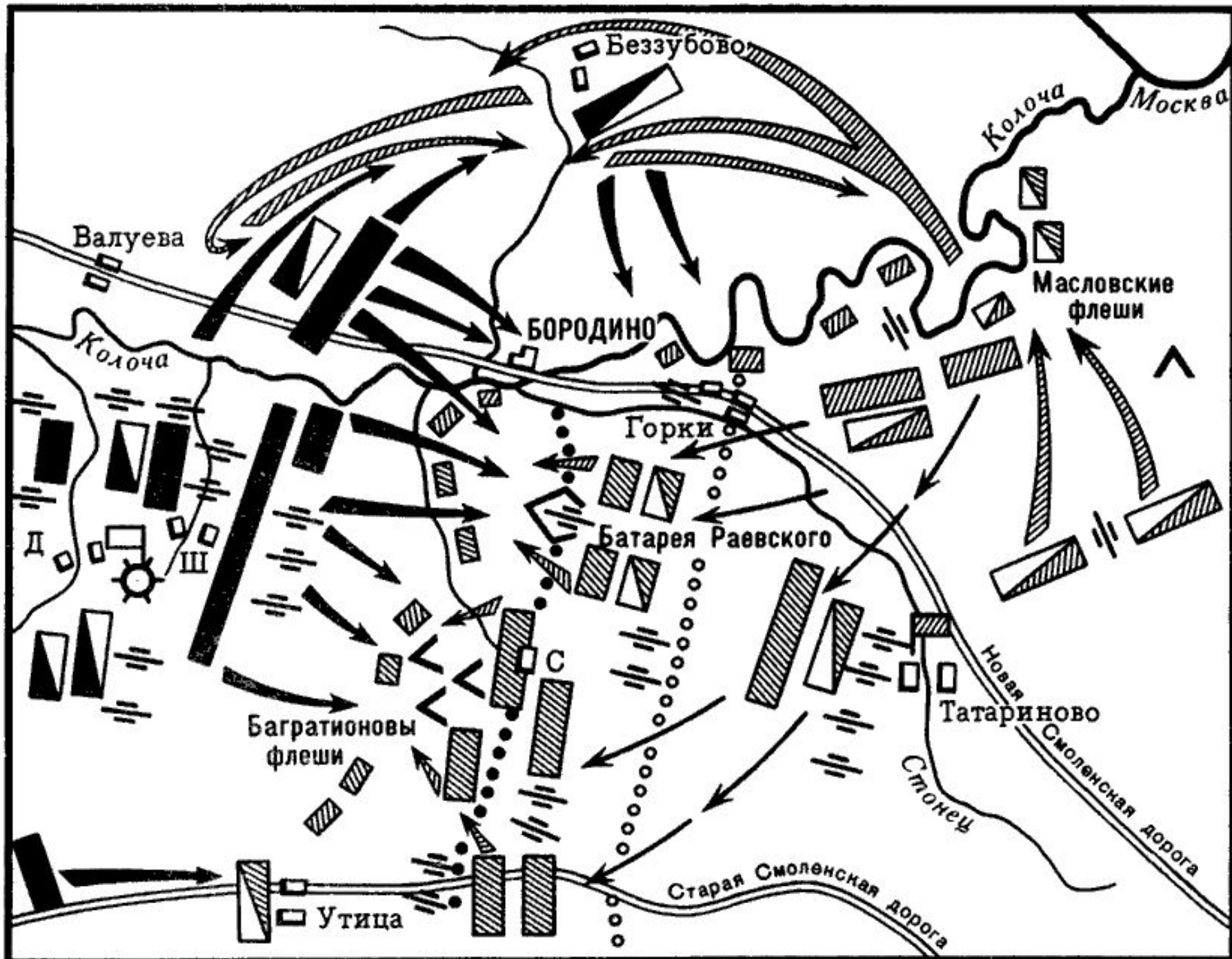


ИЗГНАНИЕ НАПОЛЕОНОВСКОЙ АРМИИ ИЗ РОССИИ



1,2-оборонительные батареи и укрепления,3-ставка Кутузова,4-деревня,место 1 попытки прорыва французов,5-редут,взятый 24 авг., ставка Наполеона





1-век, 2,3-столицы, 4 -остров

РОССИЙСКАЯ ИМПЕРИЯ В 1 в.

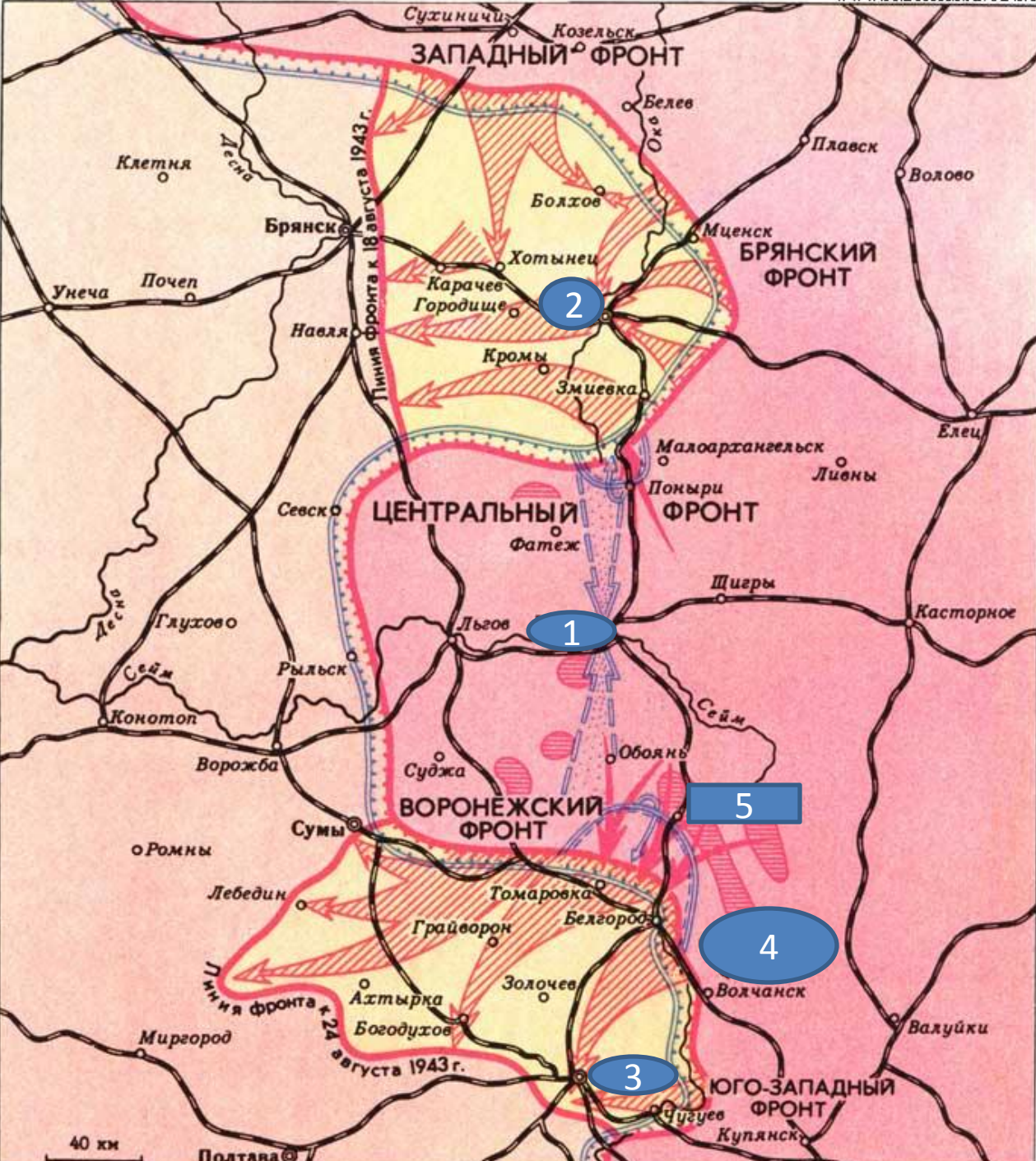


РОССИЙСКАЯ ИМПЕРИЯ В XIX в.

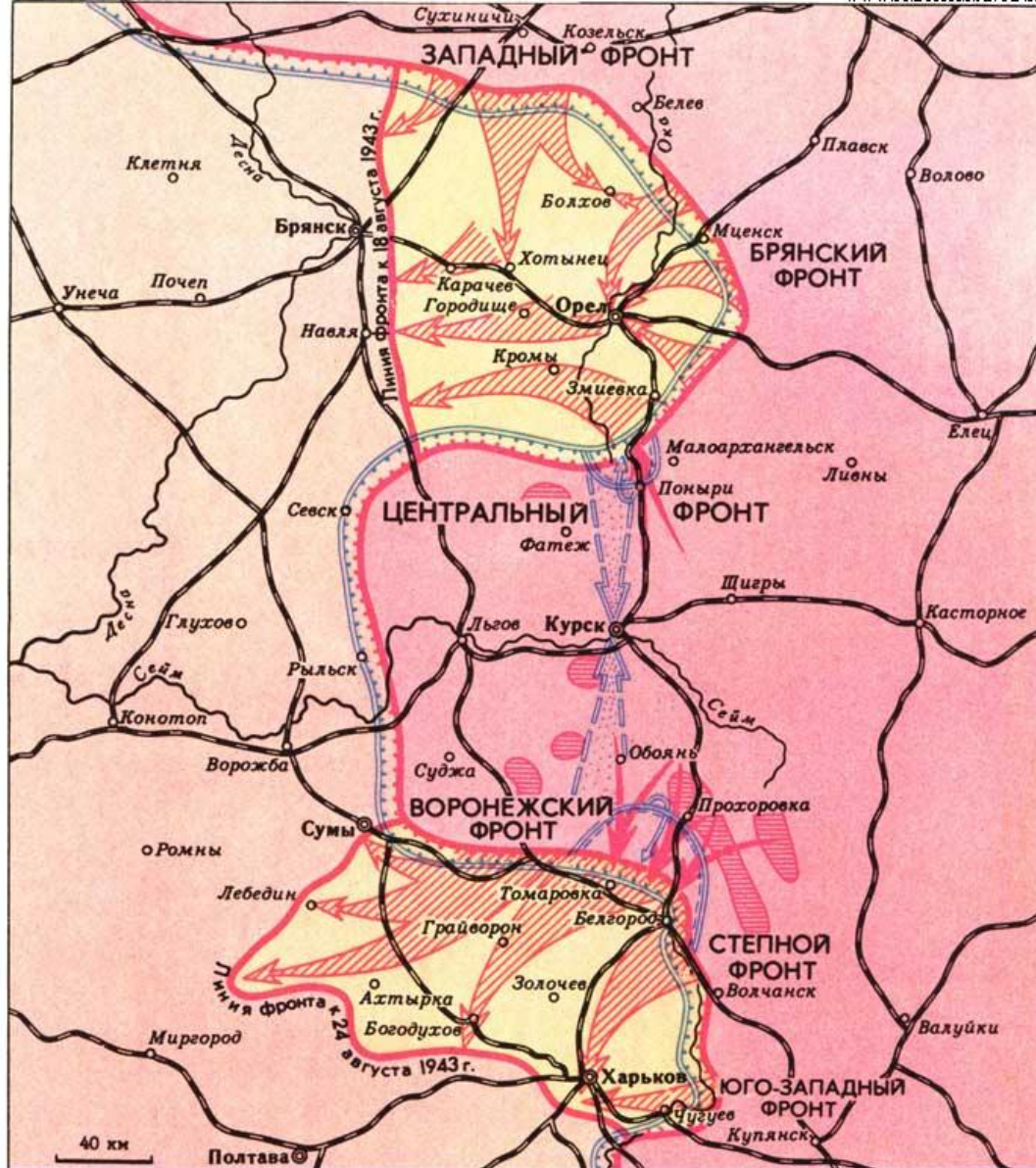


- Российская империя в 1900 г.
- Территории Бухарского эмирата и Хивинского ханства, зависимых от Российской империи
- Маршруты исследователей Сибири, Дальнего Востока и Средней Азии
- Врангеля Ф.П. 1820–1824 гг.
- Невельского Г.И. 1849–1857 гг.
- Семёнова-Тян-Шанского П.П. 1856–1857 гг.
- Прижевальского Н.М. 1867–1869 гг. (Уссурийская экспедиция)
- Другие экспедиции XIX в.
- Даты основания городов
- Границы государства даны на 1900 г.
- Масштаб 1:35 000 000

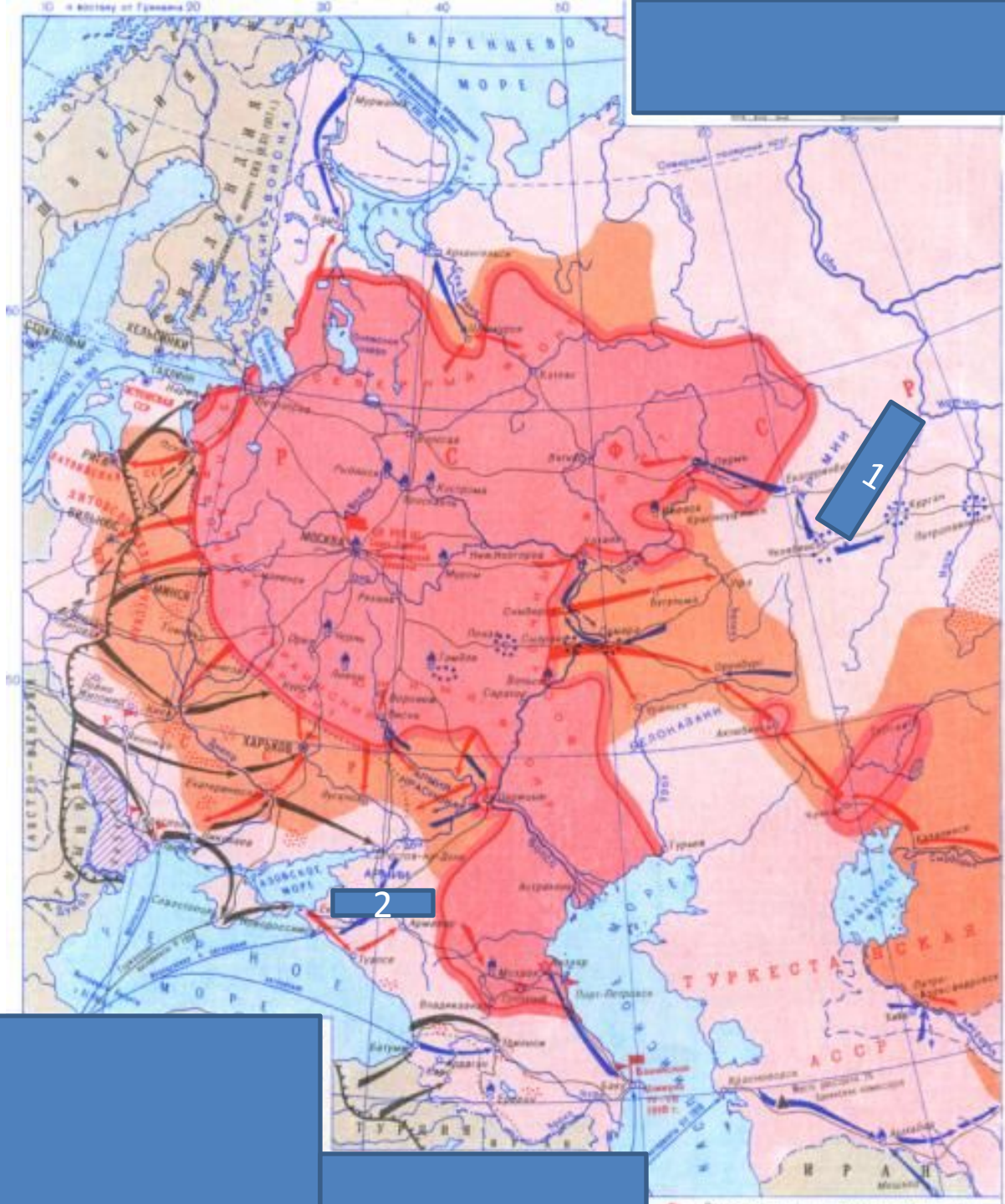




Битва? Сроки?
1,2,3-города
4-название фронта, кто возглавлял?
5- танковое сражение
Какой фронт возглавляли:
Рокоссовский,
Ватутин?



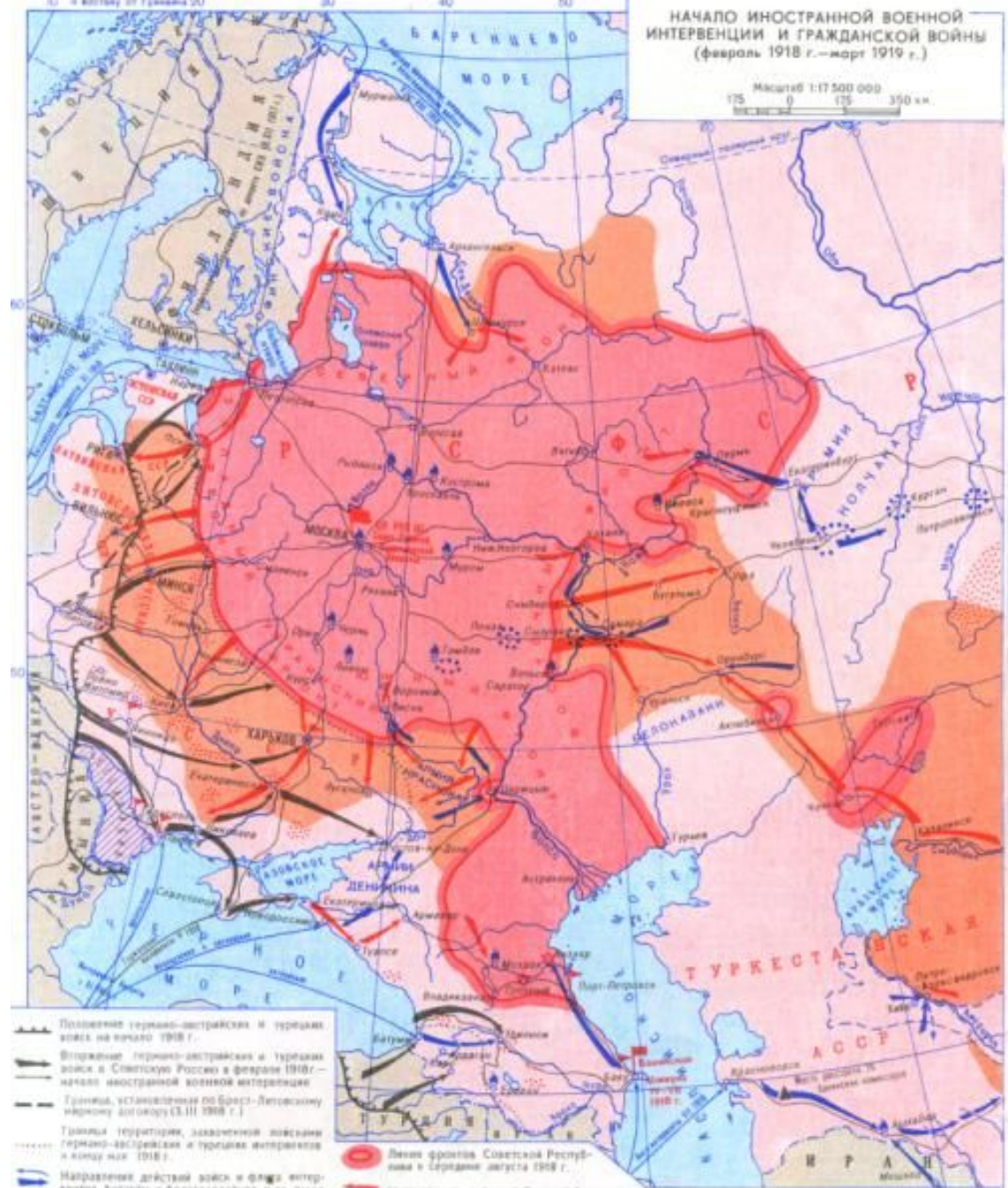
Курская битва



- 1,2 –
командующие
армиями
- Что обозначено
черными
стрелками,
синими?

НАЧАЛО ИНОСТРАННОЙ ВОЕННОЙ
ИНТЕРВЕНЦИИ И ГРАЖДАНСКОЙ ВОЙНЫ
(февраль 1918 г. — март 1919 г.)

Масштаб 1:17 500 000
175 0 175 350 км

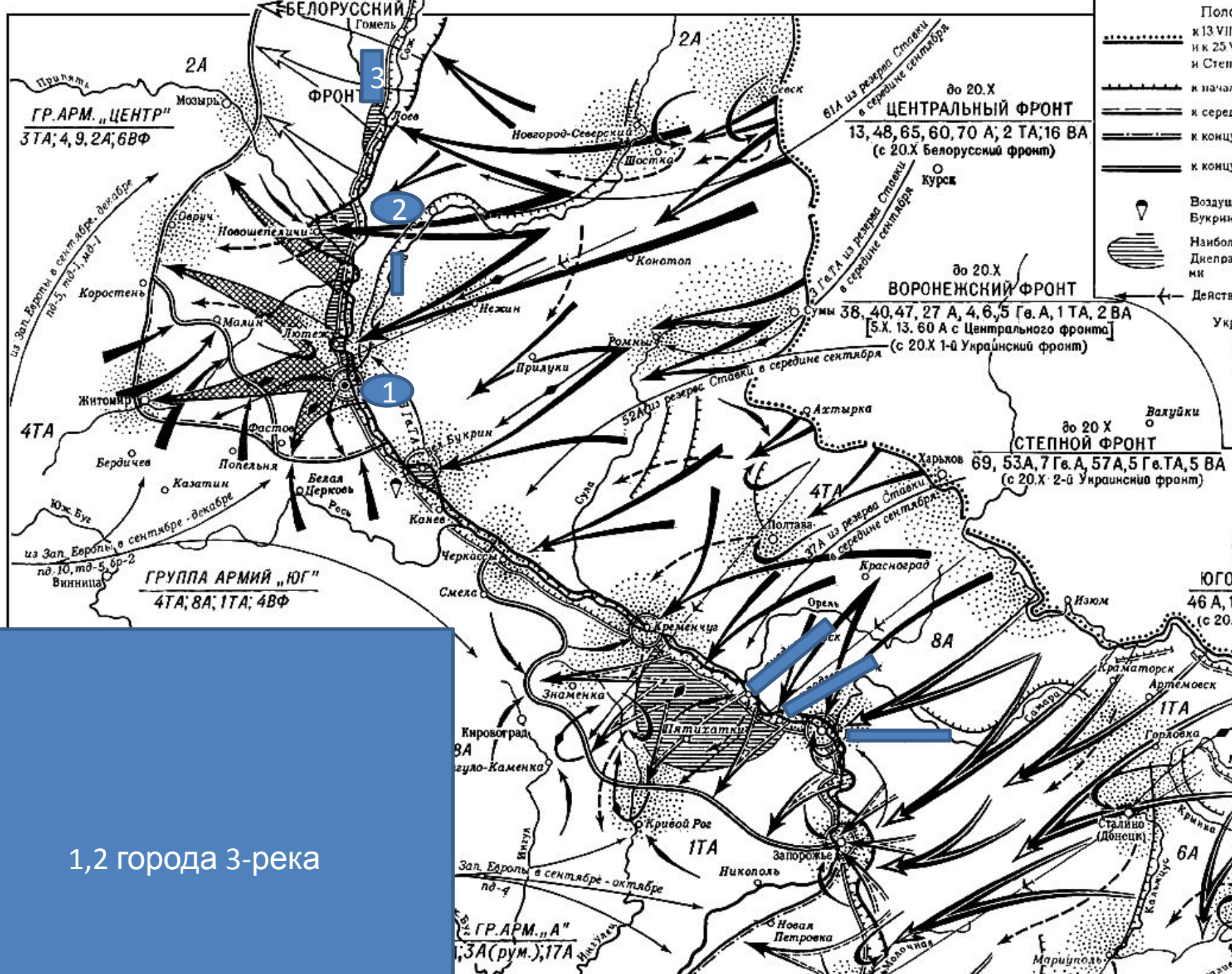


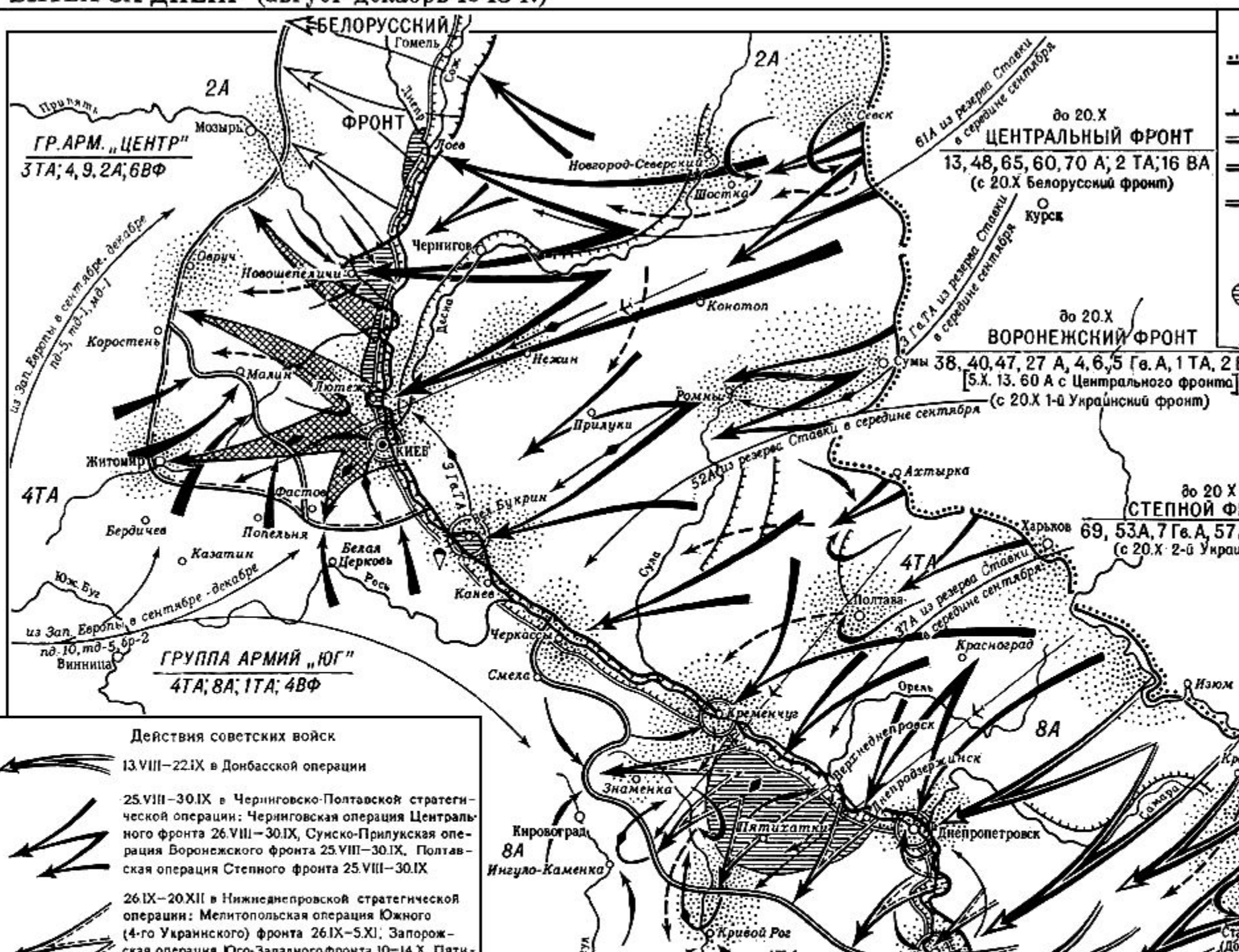
- Попадение германо-австрийских и турецких войск на начало 1918 г.
- Вторжение германо-австрийских и турецких войск в Советскую Россию в феврале 1918 г. — начало иностранной военной интервенции
- Траектории, установленные по Брест-Литовскому мирному договору (3.III 1918 г.)
- Границы территории, захваченной войсками германо-австрийских и турецких интервентов к концу мая 1918 г.
- Направления действий войск и флота интервентов Антанты и белогвардейцев и их отход
- Группировки частей белого движения к началу ноября 25.V 1918 г.
- Контрольно-поисковые отряды белогвардейцев, эсэров и монархистов

- Линии фронтов Советской Республики в середине августа 1918 г.
- Направления действий Красной Армии
- Районы партизанского движения
- Героическая оборона городов

- Резервные выступления в войсках интервентов и белогвардейцев
- Территория, освобожденная Красной Армией к концу марта 1919 г.

Границы даны на 1914 г., Финляндия — на 1917 г.





ГР. АРМ. „ЦЕНТР“
3ТА; 4, 9, 2А, 6ВФ

до 20.X
ЦЕНТРАЛЬНЫЙ ФРОНТ
13, 48, 65, 60, 70 А; 2 ТА; 16 ВА
(с 20.X Белорусский фронт)

до 20.X
ВОРОНЕЖСКИЙ ФРОНТ
38, 40, 47, 27 А, 4, 6, 5 Гв. А, 1 ТА, 2 В
[5.X. 13. 60 А с Центрального фронта]
(с 20.X 1-й Украинский фронт)

до 20.X
СТЕПНОЙ ФРОНТ
69, 53А, 7 Гв. А, 57
(с 20.X 2-й Украинский фронт)

ГРУППА АРМИЙ „ЮГ“
4ТА; 8А; 1ТА; 4ВФ

Действия советских войск
13.VIII–22.IX в Донбасской операции

25.VIII–30.IX в Черниговско-Полтавской стратегической операции: Черниговская операция Центрального фронта 26.VIII–30.IX, Сумско-Прилуцкая операция Воронежского фронта 25.VIII–30.IX, Полтавская операция Степного фронта 25.VIII–30.IX

26.IX–20.XII в Нижнеднепровской стратегической операции: Мелитопольская операция Южного (4-го Украинского) фронта 26.IX–5.XI; Запорожская операция Юго-Западного фронта 10–14.X. Пятиг