

МИНИСТЕРСТВО ОБРАЗОВАНИЯ И НАУКИ РФ
ФЕДЕРАЛЬНОЕ ГОСУДАРСТВЕННОЕ БЮДЖЕТНОЕ ОБРАЗОВАТЕЛЬНОЕ УЧРЕЖДЕНИЕ
ВЫСШЕГО ОБРАЗОВАНИЯ
«НОВОСИБИРСКИЙ ГОСУДАРСТВЕННЫЙ ПЕДАГОГИЧЕСКИЙ УНИВЕРСИТЕТ»
ИНСТИТУТ ЕСТЕСТВЕННЫХ И СОЦИАЛЬНО – ЭКОНОМИЧЕСКИХ НАУК
КАФЕДРА ГЕОГРАФИИ, РЕГИОНОВЕДЕНИЯ И ТУРИЗМА

Святая Гора Афон (Греция)

**Выполнила: студентка 582 гр.
Чукарова Алена**

**Проверила: канд. геогр. наук, профессор кафедры
географии, регионоведения и туризма**

Гуляева Н.В.


Координаты: $40^{\circ}09'$ с. ш. $24^{\circ}19'$ в. д.
Критерии i, ii, iv, v, vi, vii

Святая Гора Афон -
географически
полуостров в Восточной
Греции, представляющий
собой гору высотой 2200
метров над уровнем моря.



Афон - единственное место на Земле, где официально запрещено находиться женщинам.

«Пусть это место будет твоим, станет твоим садом и твоим раем, а также спасением и приютом для тех, кто ищет спасения».



Гора Афон — место сосредоточения православных монастырей,
основанных с X века



На Афоне до сих пор сохраняется византийское время. Новые сутки начинаются с заходом солнца, поэтому афонское время отличается от греческого - от 3 часов летом, до 7 часов зимой.



В настоящее время на Афоне 20 действующих монастырей, в которых проживает около двух тысяч братьев.

На Афоне хранится множество реликвий и 8 известных чудотворных икон.

Для доступа мирян на Афон требуется специальный документ - диамантерион

Первым правителем России, посетившим Святую гору, стал Владимир Путин. Его визит состоялся в сентябре 2007 года.

ΙΕΡΑ ΕΠΙΣΤΑΣΙΑ
ΑΓΙΟΥ ΟΡΟΥΣ
ΛΘΩ

№ 64182

ΚΑΡΥΣΙ, ΤΗ: 14/05/2011
ΛΗΓΕΙ ΤΗ: 17/05/2011
ΑΡ. ΕΙΣΟΔΟΥ 1

ΔΙΑΜΟΝΗΤΗΡΙΟΝ

ΠΡΟΣ
ΤΑΣ ΕΙΚΟΣΙΝ ΙΕΡΑΣ ΚΑΙ ΣΕΒΑΣΜΙΑΣ ΜΟΝΑΣ
ΤΟΥ ΑΓΙΟΥ ΟΡΟΥΣ
ΛΘΩ

Ο κομιστής του παρόντος Ιεροκοινοσφραγίστου και ένυπογράφου γράμματος ήμων
κύριος LEVANOV IGOR
του θρήσκευμα: ΧΡΙΣΤΙΑΝΟΣ ΟΡΘΟΔΟΞΟΣ ...
ιδιότης:
άρ. Δ.Α.Τ.: άρ. Διαβ.: 701020464
πόλις ή χώρα: ΡΩΣΙΑ με άδεια παραμονής τεσσάρων (4) ημερών
άφικετο προς επίσκεψιν των ιερών σκηνομάτων και προσκύνησιν των εν αυτοίς άποκειμένων
ιερών και όσιων της Πίστεως ήμων.

Παρακαλείσθε ύθεν, όπως παράσχητε αυτό, προς τη φιλόφρονι ύποδοχή και πάσαν
άμα δυνατήν φιλοξενίαν και περιποίησιν προς εκπλήρωσιν του δι' όν έρχεται αυτόσε σκοπού.

Έφ' ώ διατελούμεν λίαν φιλαδέλφως εν Χριστώ άδελφοί

ΟΙ ΕΠΙΣΤΑΤΑΙ ΤΗΣ ΙΕΡΑΣ ΚΟΙΝΟΤΗΤΟΣ ΤΟΥ ΑΓΙΟΥ ΟΡΟΥΣ ΛΘΩ

Ο ΜΕΓΙΣΤΗΣ ΑΔΥΡΑΣ	ΠΡΩΤΕΠΙΣΤΑΤΗΣ
Ο ΔΟΧΕΙΑΡΙΟΥ	ΕΠΙΣΤΑΤΗΣ
Ο ΞΕΝΟΦΩΝΤΟΣ	ΕΠΙΣΤΑΤΗΣ
Ο ΕΣΦΙΓΜΕΝΟΥ	ΕΠΙΣΤΑΤΗΣ

Γερων Παύλος
Γ. Ηρώ 47/107
Γερον. Γρηγόριος
Γερον. Αβραάμ Ηρώ

219212266



Область альпийской складчатости

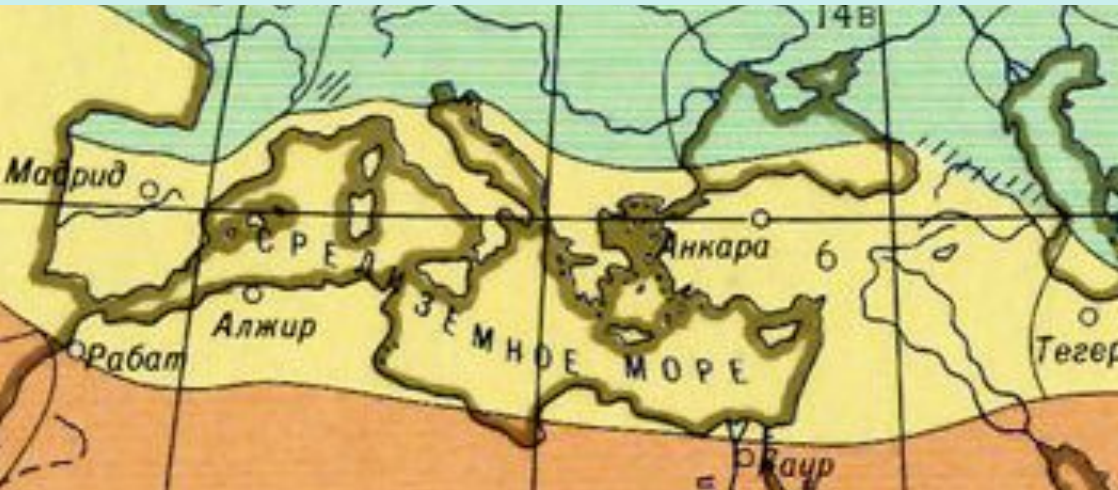


гора Афон (высота — 2033 м)

MA₂ Глыбовые горы и нагорья (Родопский и Македонский массивы, Калабрия)

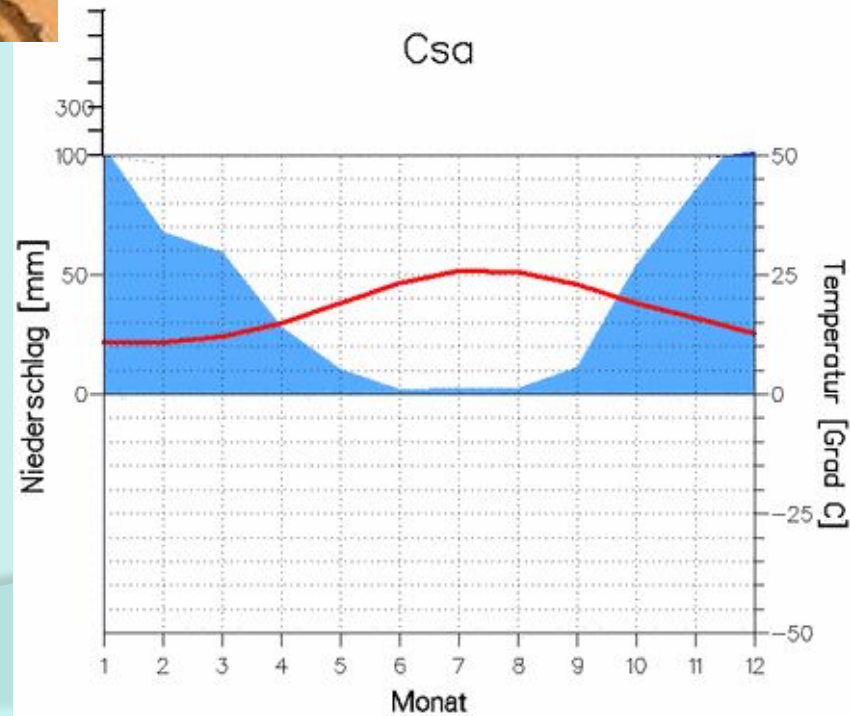


IV СУБТРОПИЧЕСКИЕ ПОЯСА. Летом – тропические, зимой – умеренные типы воздушных масс. Значительные



Kithira
167 m

17.6 Grad C
542 mm





жестколистных вечнозеленых лесов
и кустарников (средиземноморская)

- вечнозеленые дубы, дикие
оливковые деревья, лавровые
деревья, кедр
- колокольчики, лилии





Природный образ культурно-природного объекта «Святая гора Афон»



Список использованных источников

1. <https://www.smileplanet.ru> – туристический портал, страны мира
2. <http://www.greekru.net> – Греция
3. <http://www.klimadiagramme.de> – климат диаграммы всего мира