

---

---

# Ляньюньган

## СОЦИОКУЛЬТУРНЫЙ ПОРТРЕТ

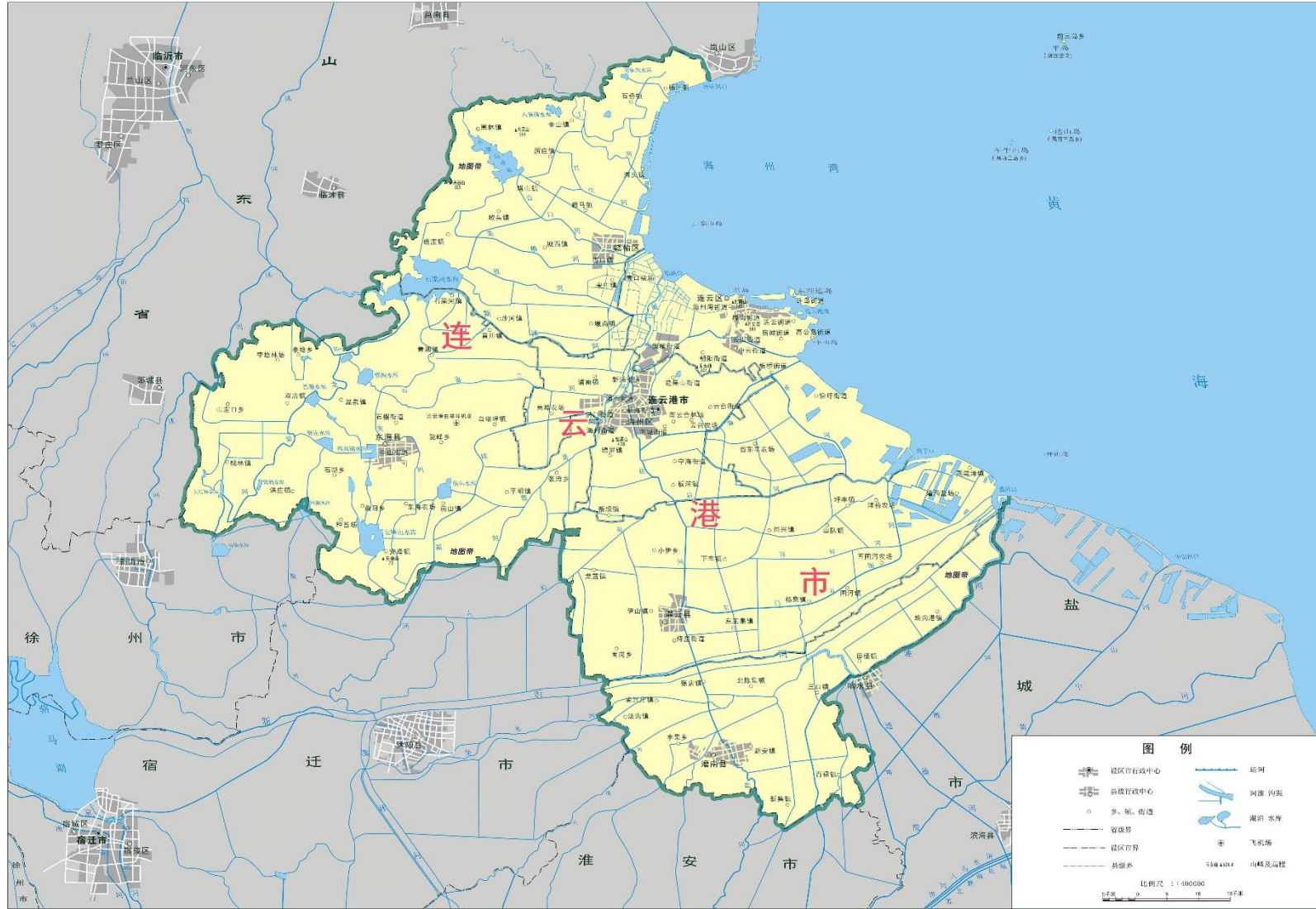
---

---

Выполнили:  
Гао Шаньшань, Цзюй Сун, Цай Дунмин

# История города Ляньюньгана

# Территория Ляньюньгана



# Территория Ляньюньгана

Городской округ Ляньюньган расположен в восточной части КНР, на северо-востоке провинции Цзянсу, на побережье Жёлтого моря. Площадь городского округа Ляньюньган составляет 7,446 км<sup>2</sup>. Численность населения равна 4 688 100 человек (на конец 2004 года).

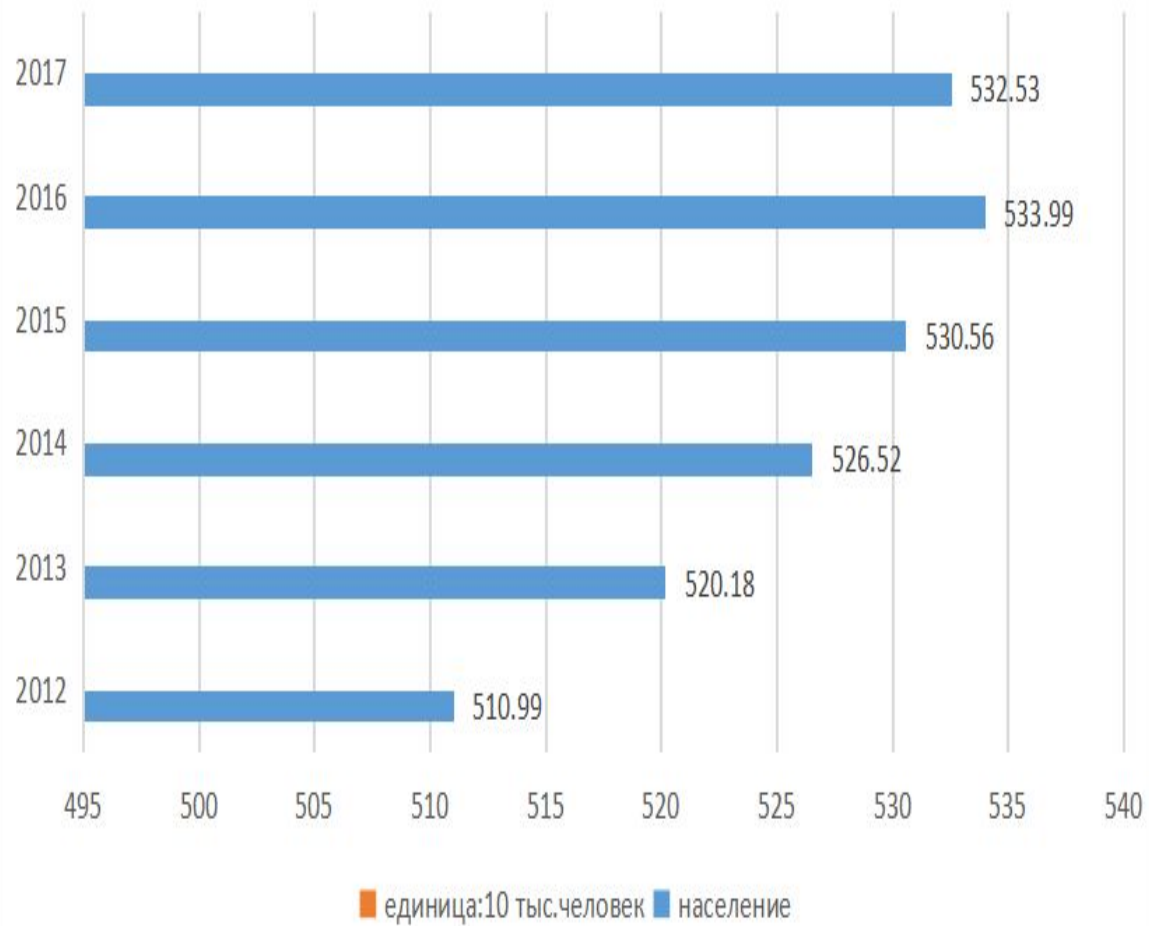
Экономика городского округа Ляньюньган базируется на разработке и переработке крупных рудных месторождений и фосфатов, расположенных на территории округа. На территории Ляньюньгана находится также Тяньваньская АЭС.

К 2020 году планируется возрождение Шелкового пути — постройка автомагистрали Россия-Казахстан-Китай, которая свяжет Ляньюньган с Санкт-Петербургом

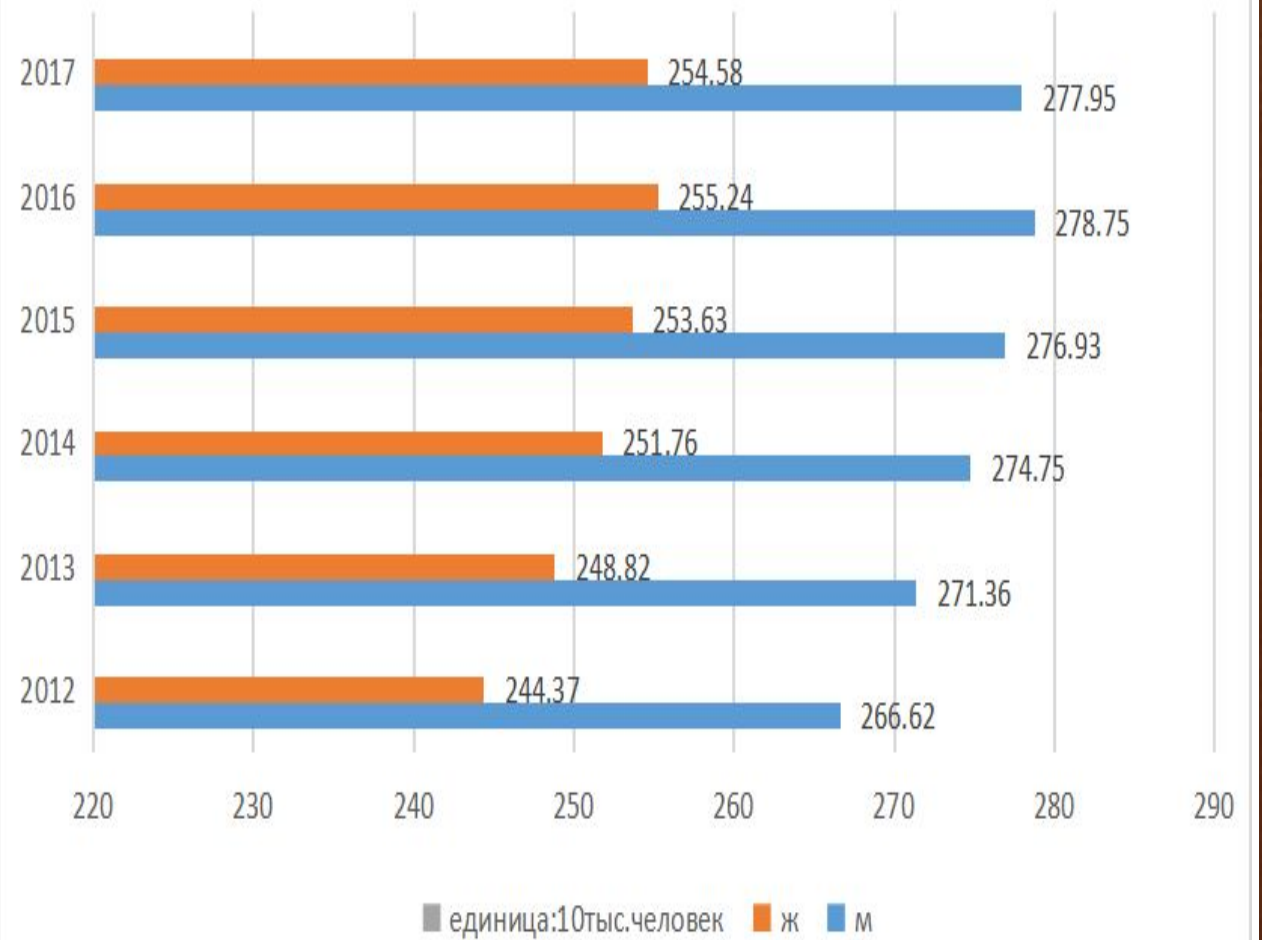
# Городской округ Ляньюньган делится на 3 района и 3 уезда

Карта	Статус	Название	Иероглифы	Пиньинь	Площадь (км²)	Население (2011)
						
	Район	Хайчжоу	海州区	Hǎizhōu qū	282	240 000
	Район	Ляньюнь	连云区	Liányún qū	766	245 000
	Район	Ганьюй	赣榆区	Gànyú qū	1363	1 155 000
	Уезд	Дунхай	东海县	Dōnghǎi xiàn	2038	1 180 000
	Уезд	Гуаньюнь	灌云县	Guànyún xiàn	1538	1 020 000
Уезд	Гуаньнань	灌南县	Guànnán xiàn	1029	787 000	

### Население последних годов



### Состав последних годов М/Ж



# Рождаемость, Смертность, Естественный прирост

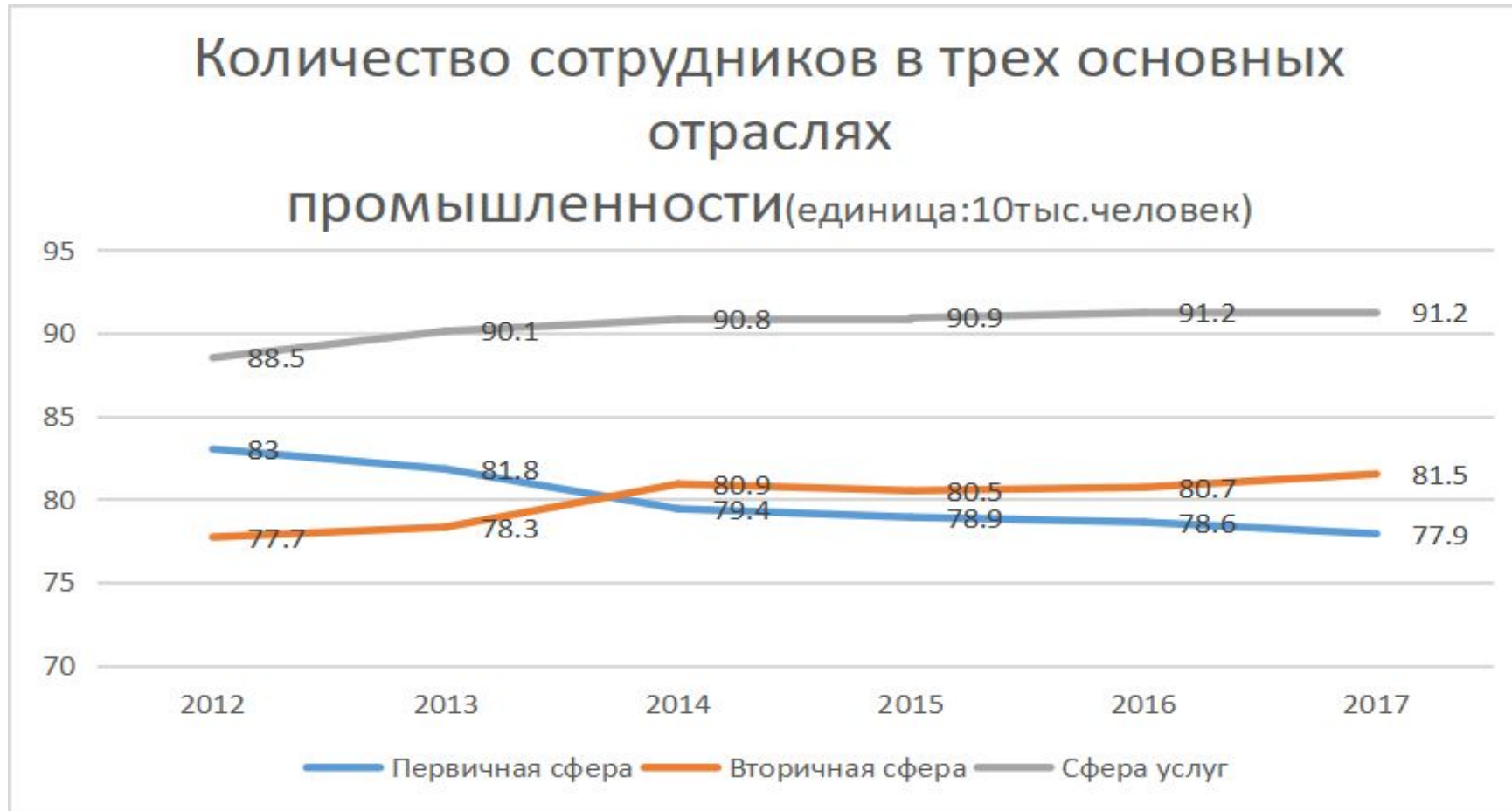


# Уровень урбанизации

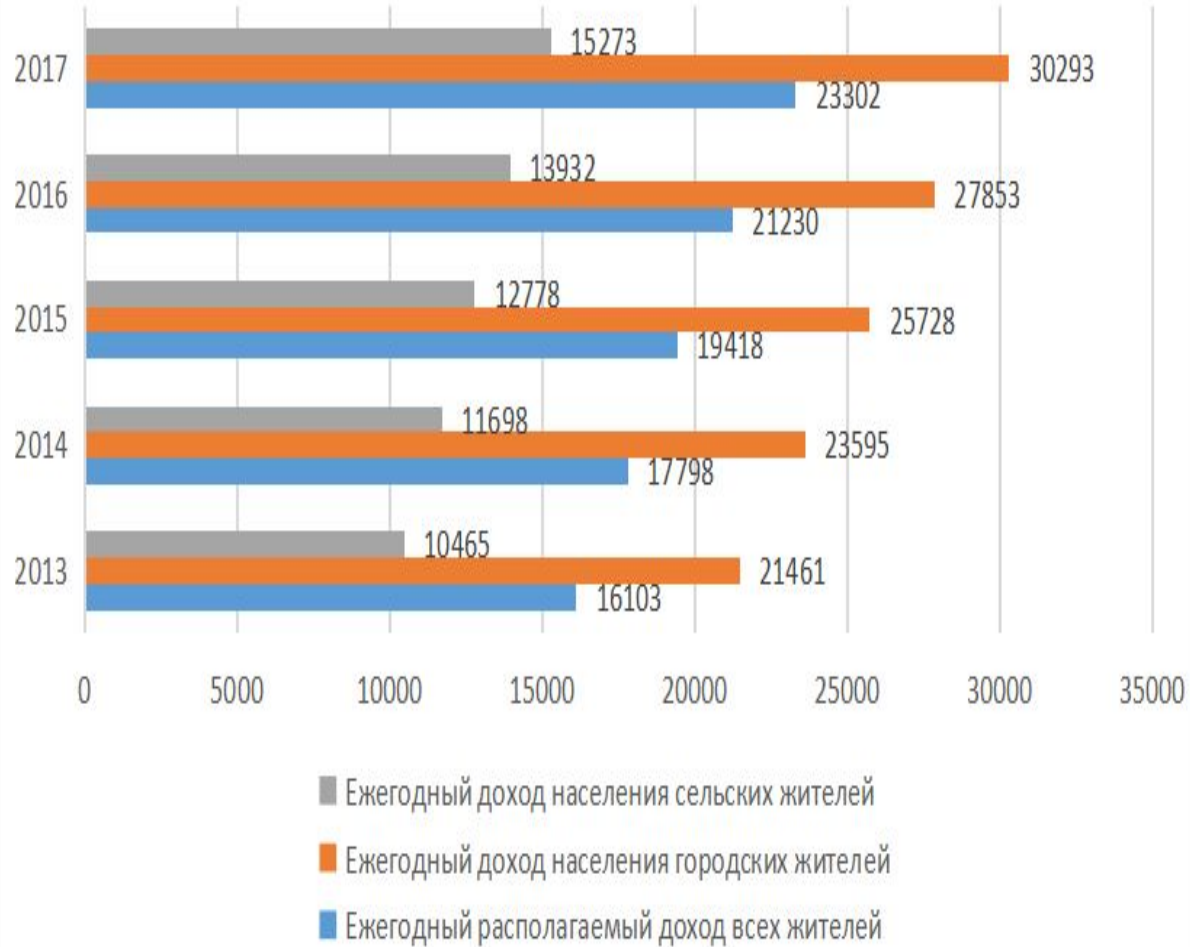




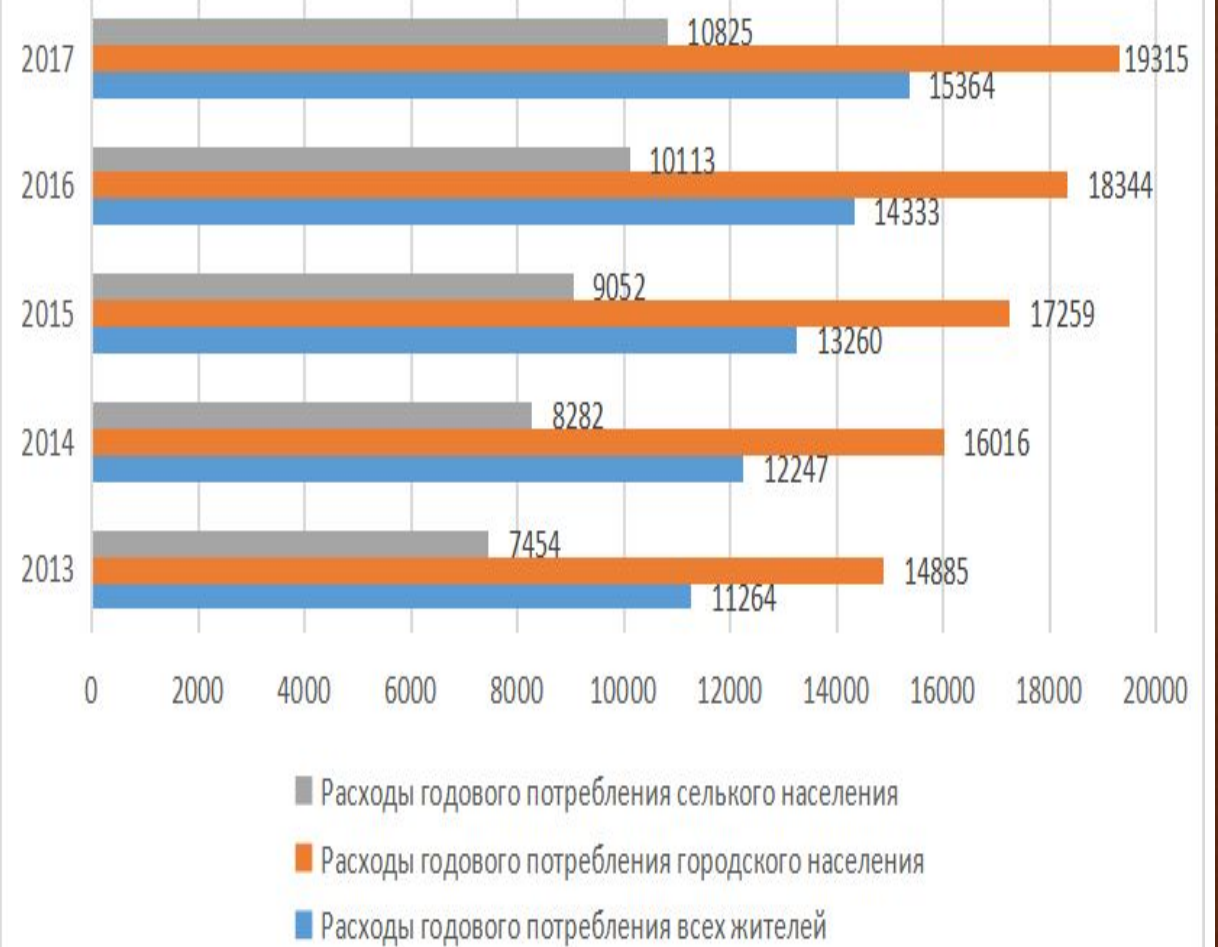
# Количество сотрудников в трех основных отраслях промышленности



### Ежегодный располагаемый доход (единица: юань 1¥≈9.5₽)



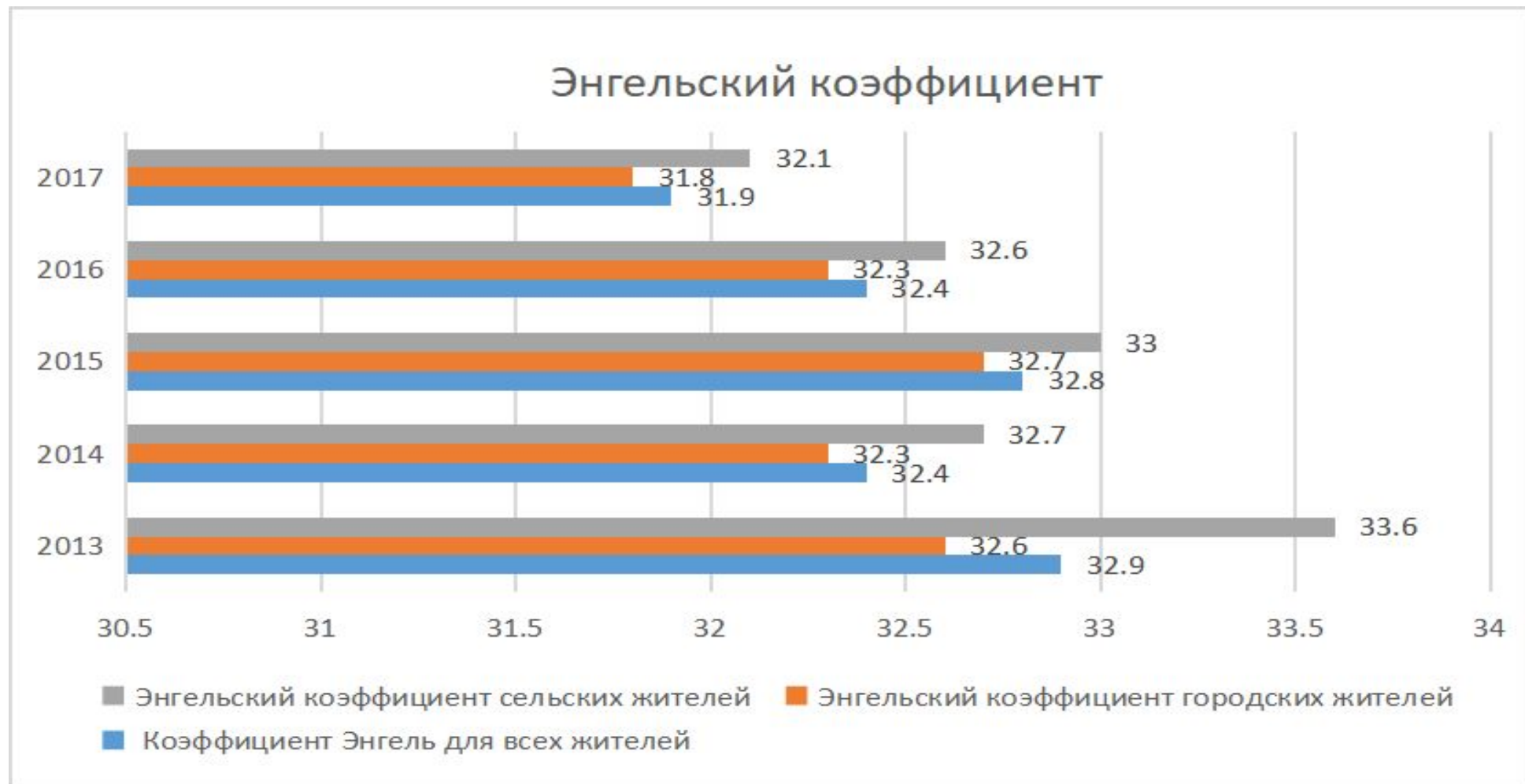
### Расходы годового потребления (единица: юань 1¥≈9.5₽)



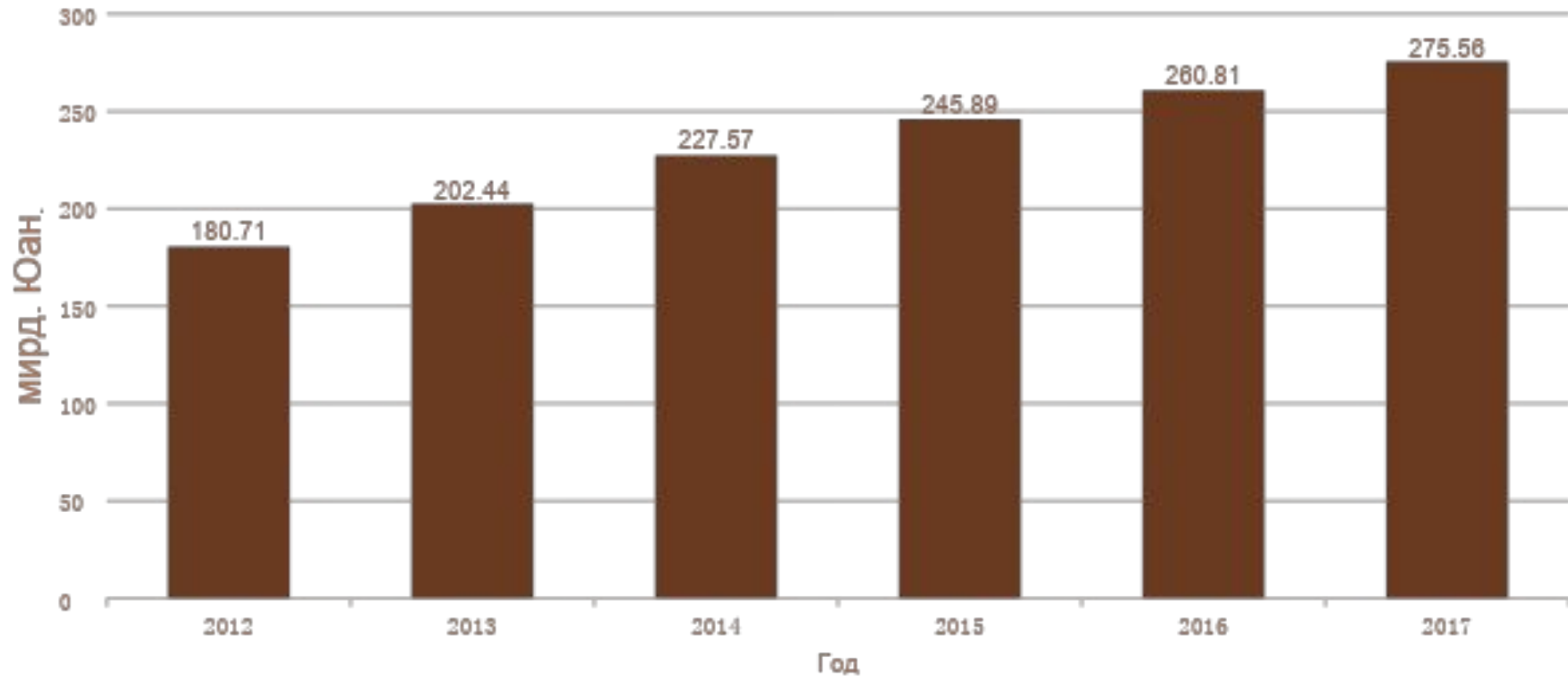
# Индекс потребительских цен



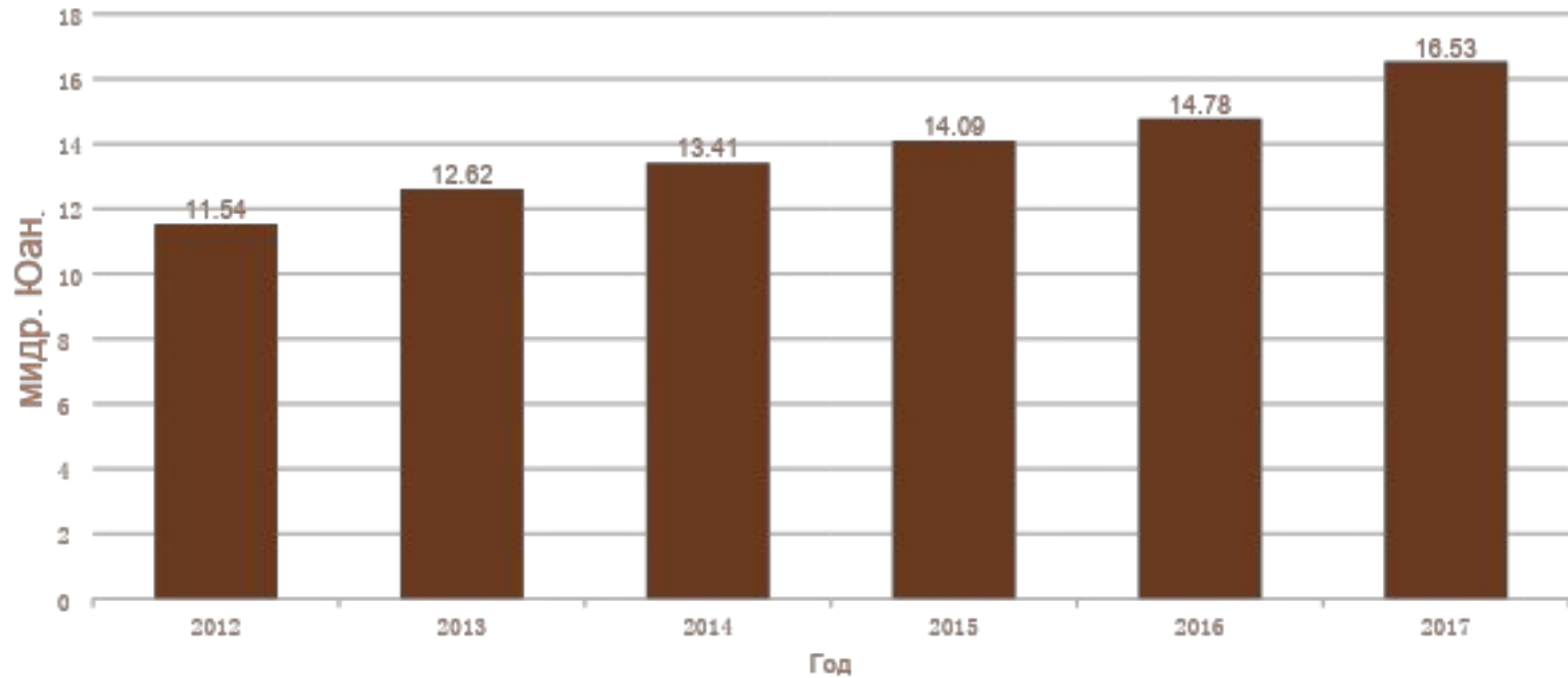
# Энгельский коэффициент



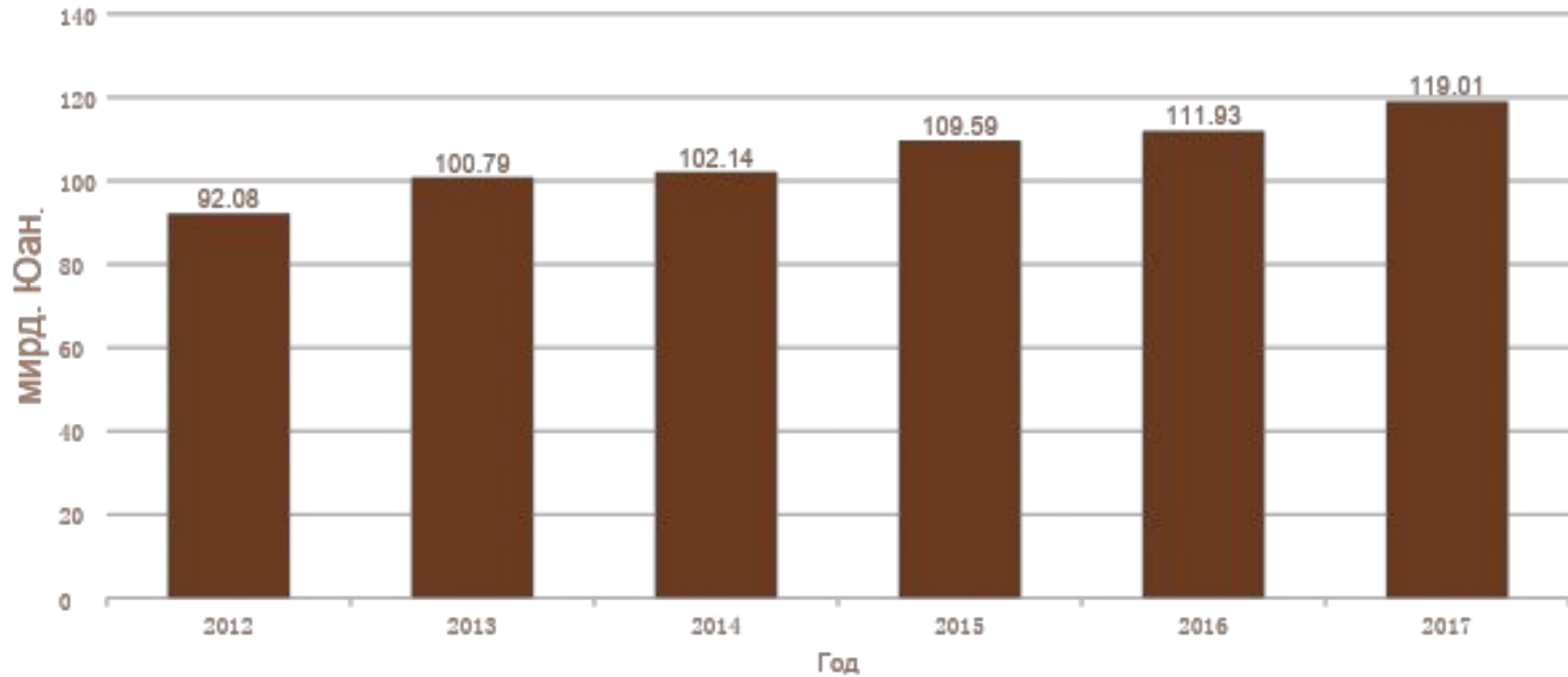
# Валовая продукция сельского хозяйства



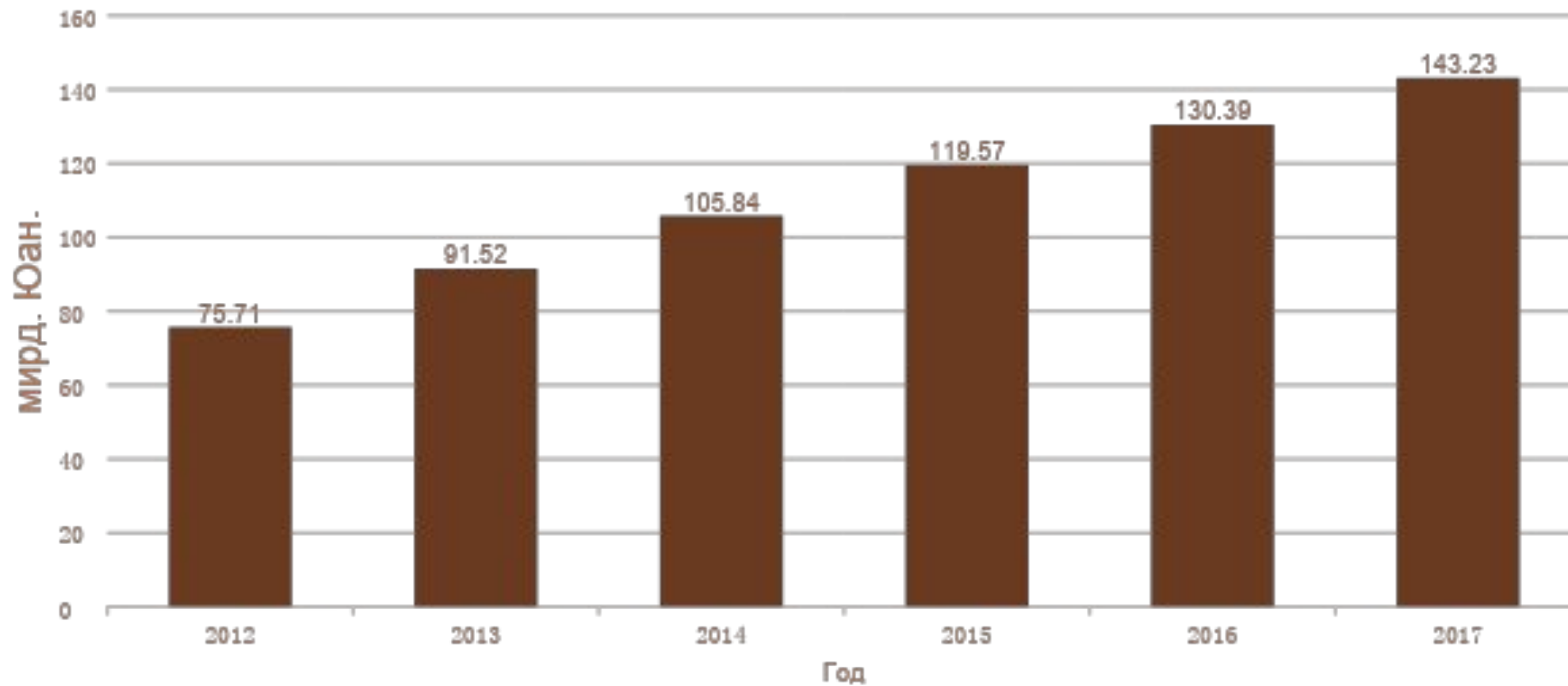
# Валовая продукция лесного хозяйства



# Валовая продукция скотоводства

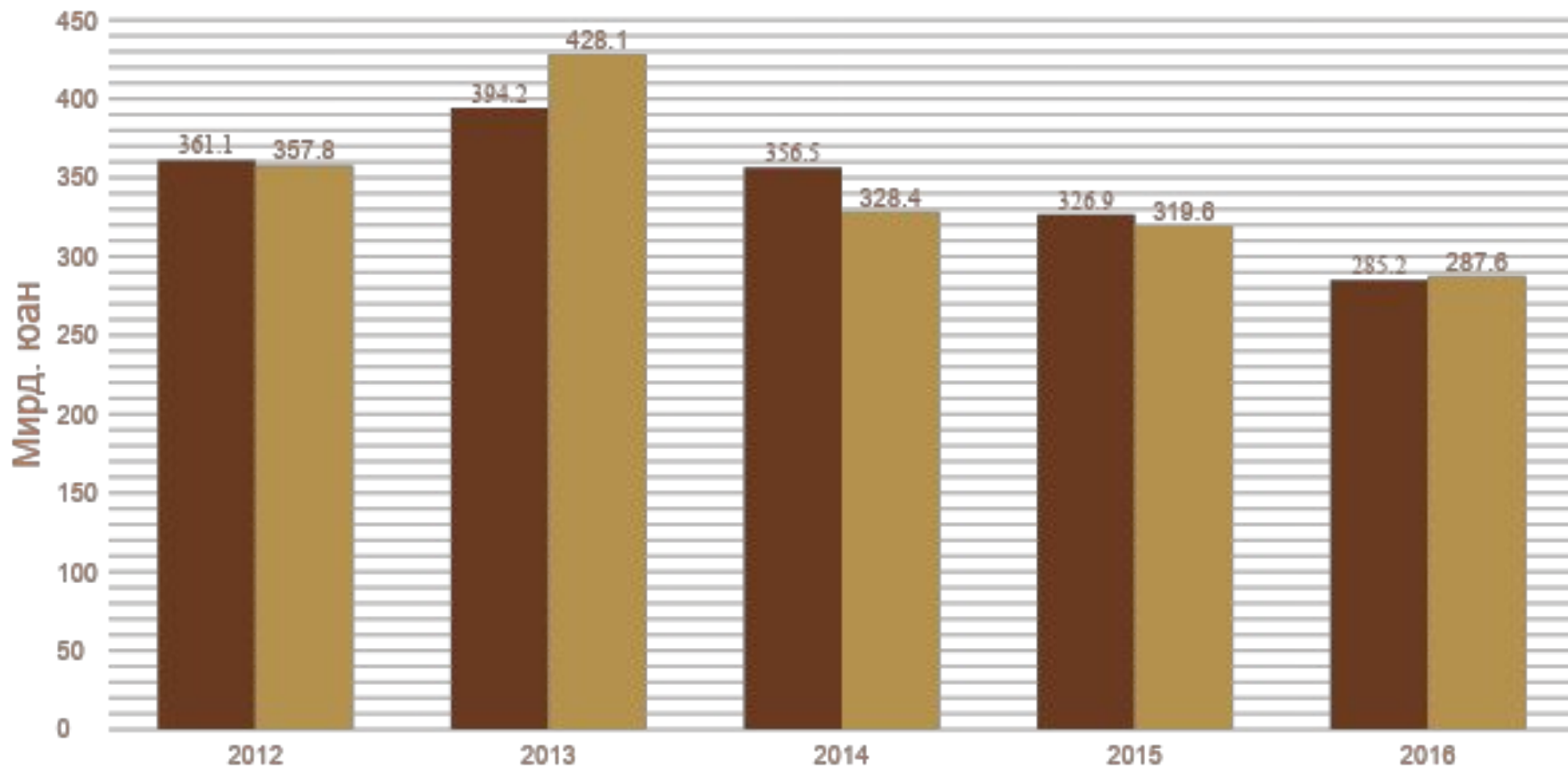


# Валовая продукция рыбное хозяйство

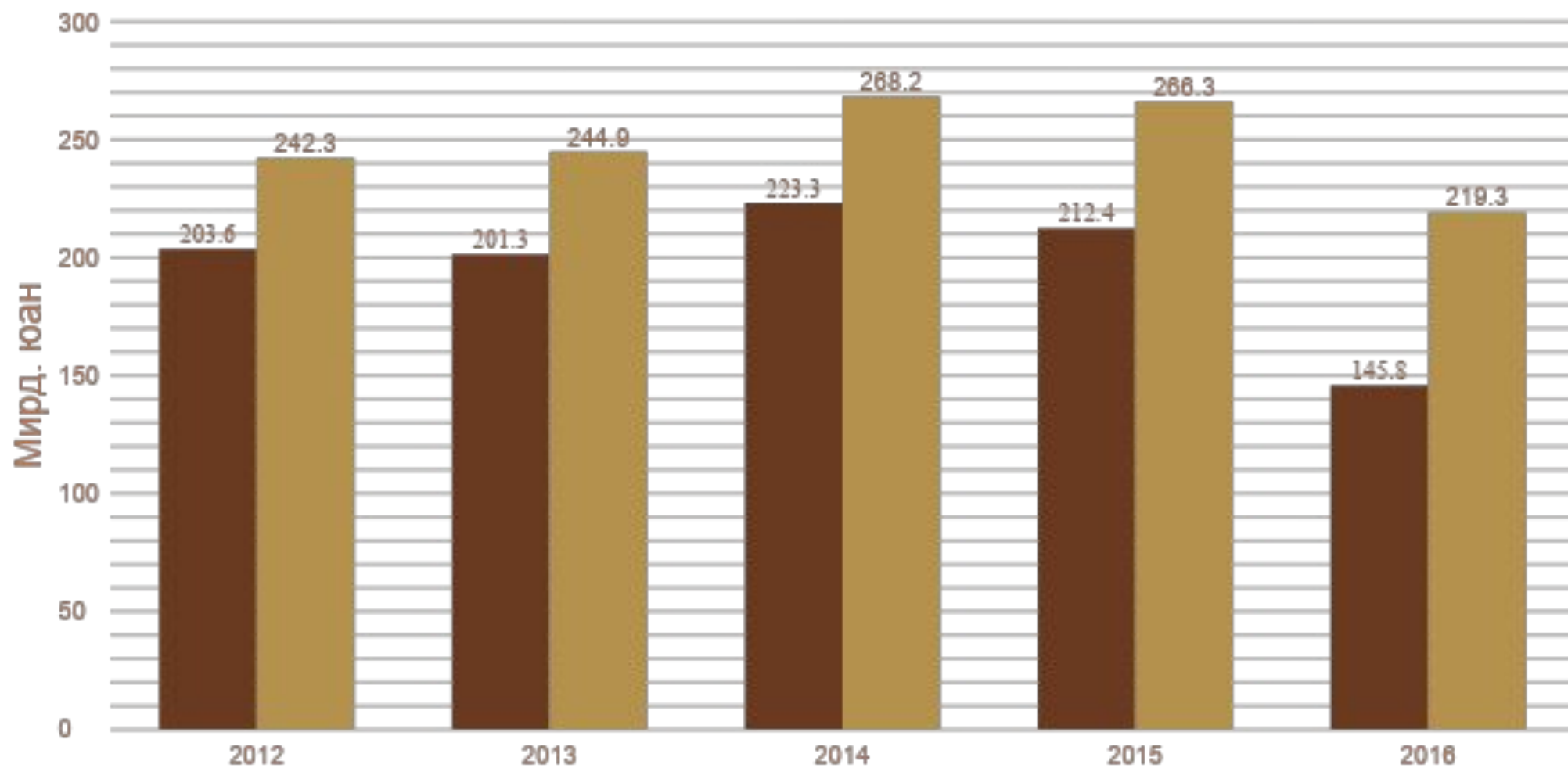




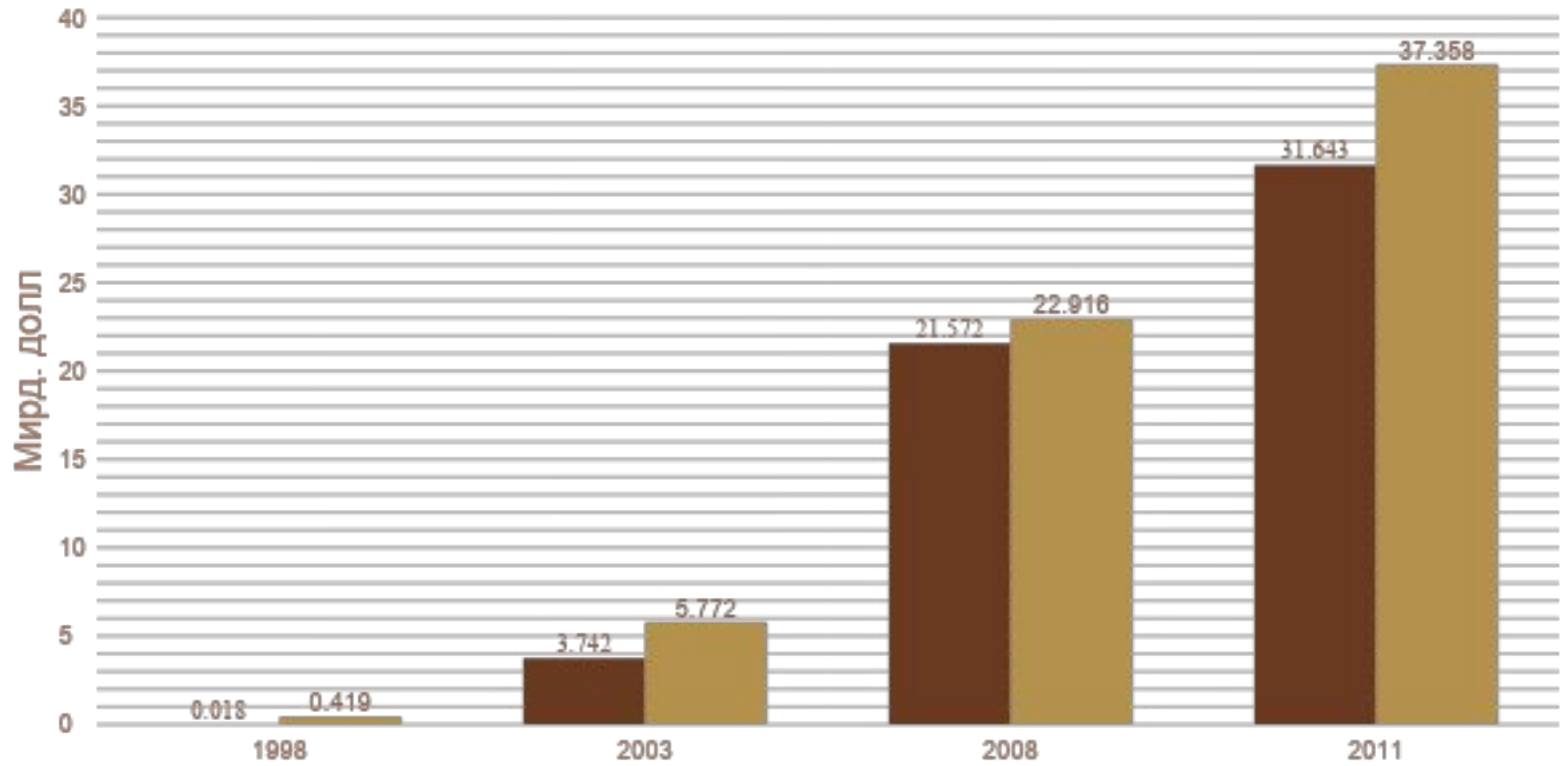
# Финансовые поступления и расходование района



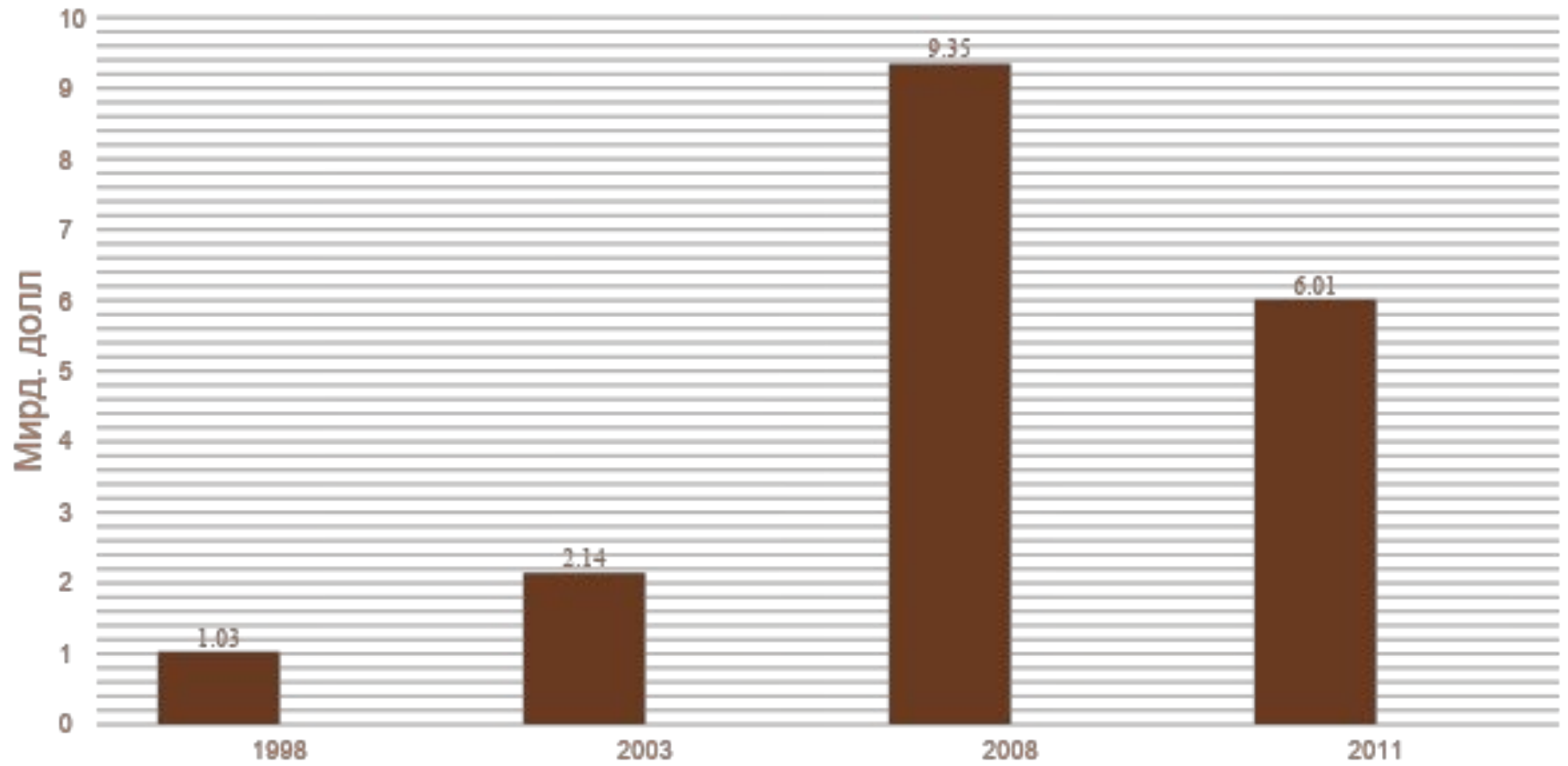
# Финансовые поступления и расходование уезда



# Внешняя торговля

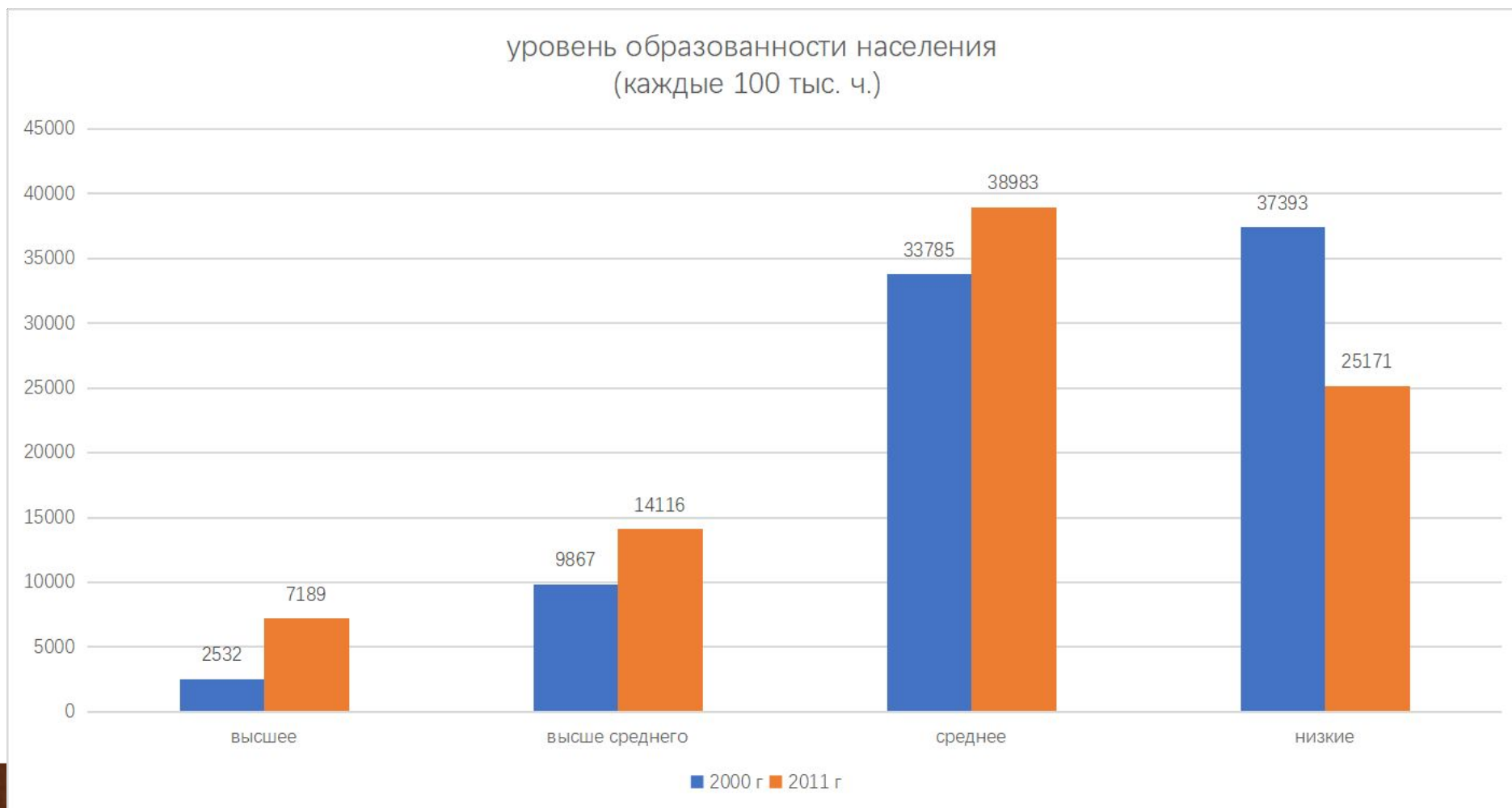


# Иностранные инвестиции



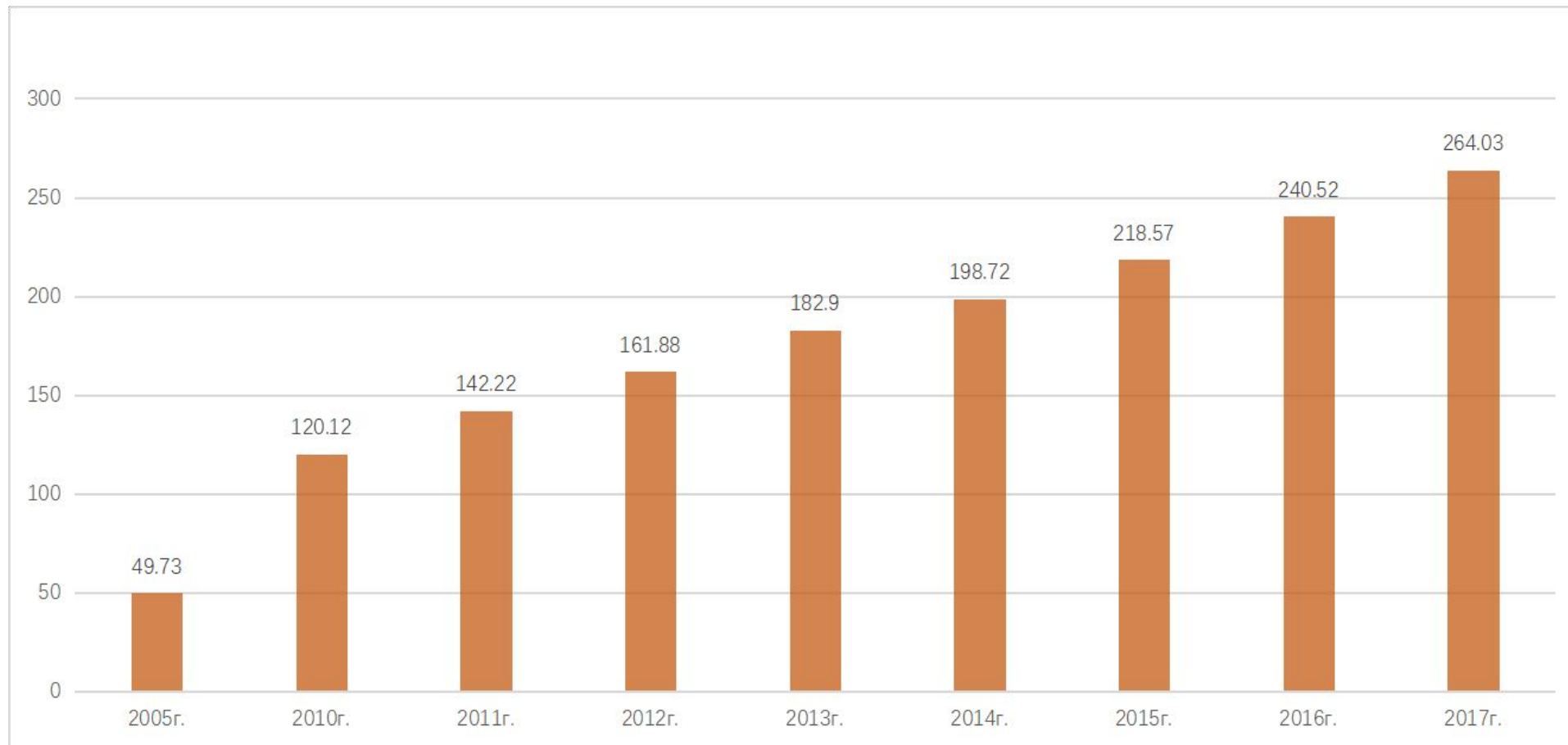
# Уровень образованности населения

	высшее	высше среднего	среднее	низкие
2000 г	2532	9867	33785	37393
2011 г	7189	14116	38983	25171



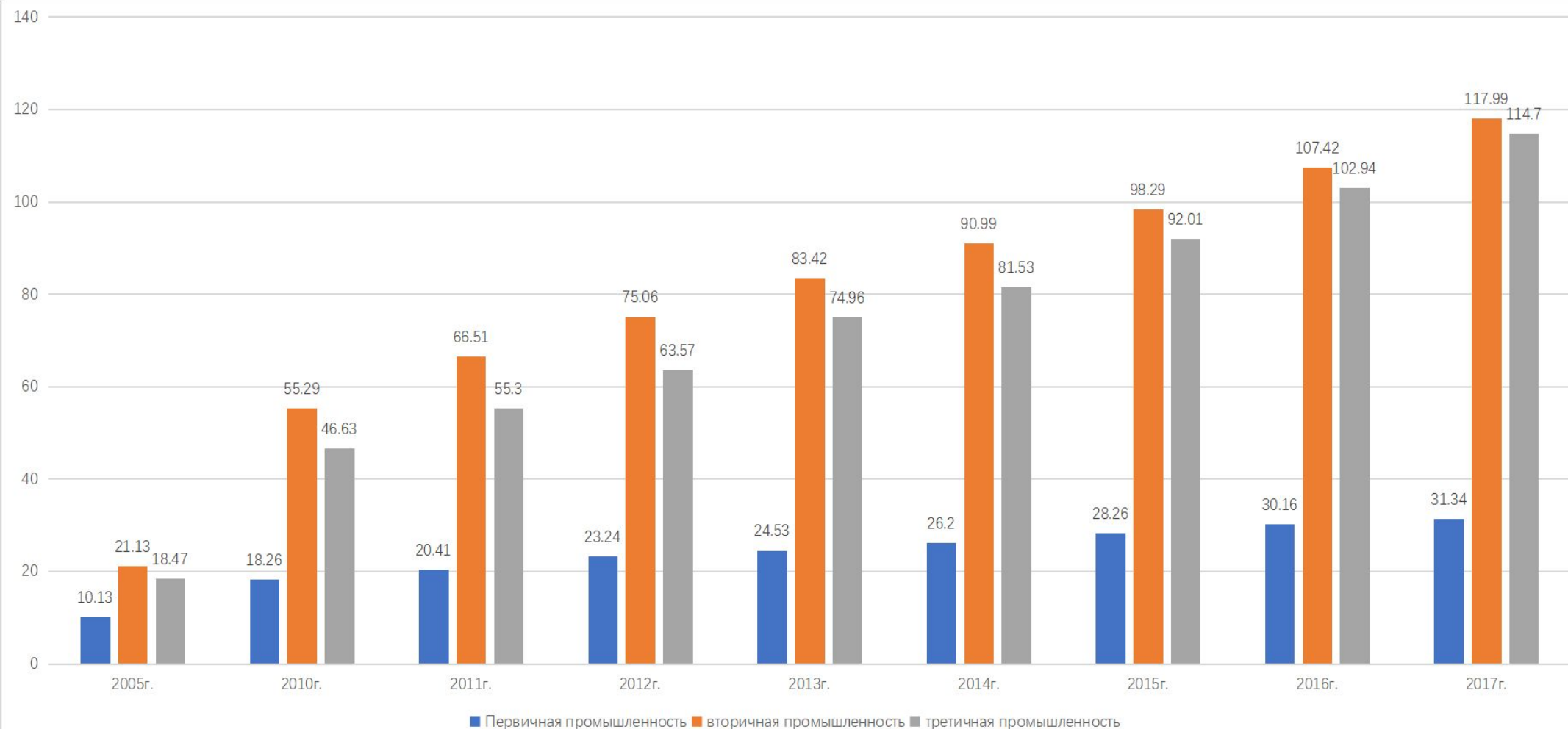
## Валовой Региональный Продукт (ВРП) (милрд. юан.)

2005г.	2010г.	2011г.	2012г.	2013г.	2014г.	2015г.	2016г.	2017г.
49.73	120.12	142.22	161.88	182.9	198.72	218.57	240.52	264.03



# Валовой Региональный Продукт (ВРП) (милрд. юан.)

	2005г.	2010г.	2011г.	2012г.	2013г.	2014г.	2015г.	2016г.	2017г.
Первичная промышленность	10.13	18.26	20.41	23.24	24.53	26.2	28.26	30.16	31.34
вторичная промышленность	21.13	55.29	66.51	75.06	83.42	90.99	98.29	107.42	117.99
третичная промышленность	18.47	46.63	55.3	63.57	74.96	81.53	92.01	102.94	114.7



# Распределение бюджета (млр.юан.)

	2013г.	2014г.	2015г.	2016г.	2017г.
доход	23.33	26.17	29.18	21.15	21.48
расход	36.24	37.59	42.59	37.31	39.06





Спасибо за внимание