

10 ВЕЛИКИХ ПУТЕШЕСТВЕННИКОВ

09/09/2023

ВАСКО ДА ГАМА



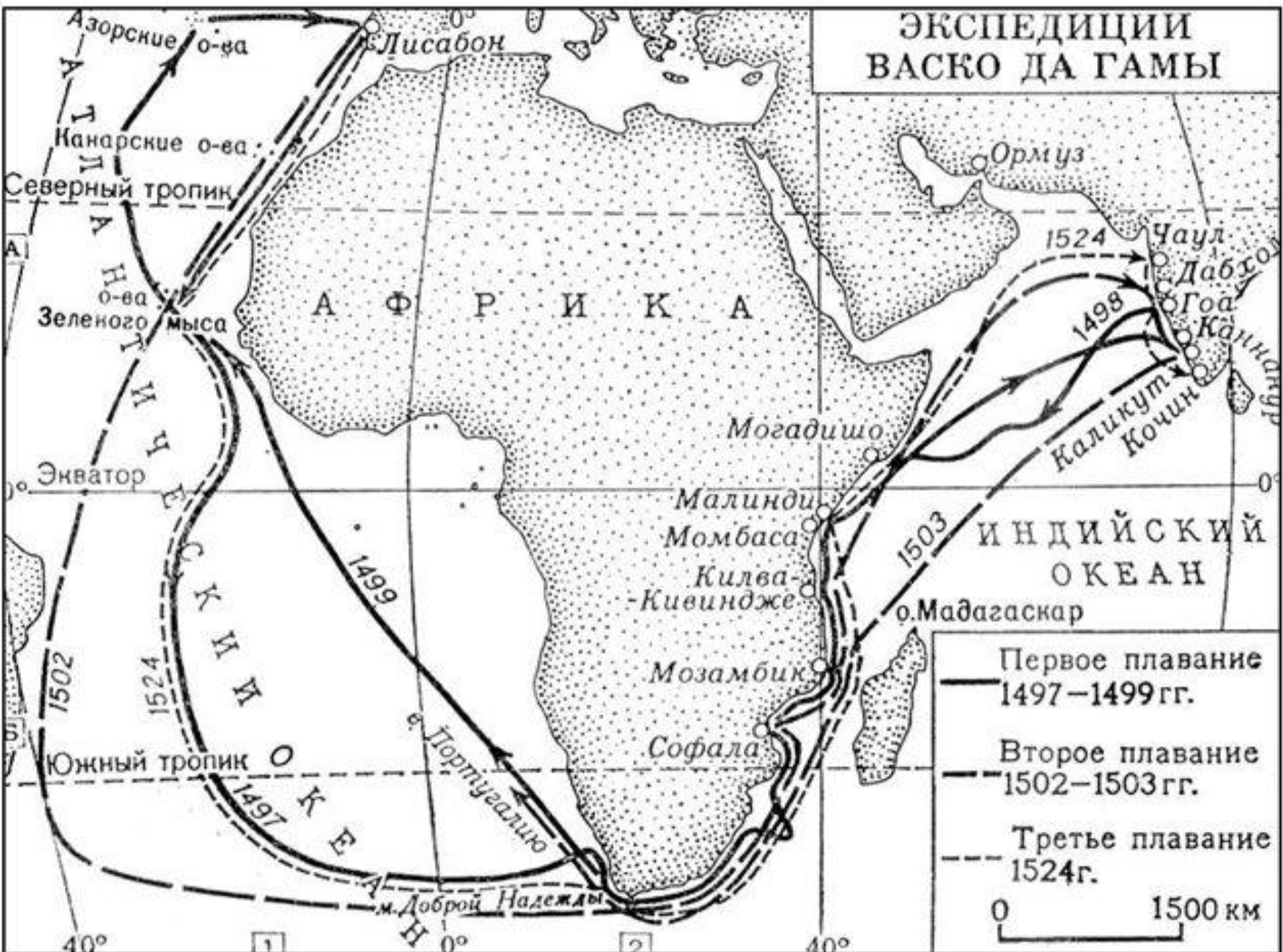
Васко да Гама
(1469-1524)

- Португальский мореплаватель.
- В 1497—1499 г. совершил плавание из Лиссабона в Индию, проведя свои корабли вокруг Африки и обратно, проложив морской путь из Европы в Южную Азию.



Отплытие Васко да Гамы в Индию

ЭКСПЕДИЦИИ ВАСКО ДА ГАМЫ




- Первое плавание
1497—1499 гг.
 - Второе плавание
1502—1503 гг.
 - Третье плавание
1524 г.
- 0 1500 км



Васко Да Гама прибыл в Каликут (Индия) 20 мая 1498 года.

АФАНАСИЙ НИКИТИН



- Тверской купец.
- В XV в. совершил путешествие в Индию, преодолев на пути туда и обратно Каспийское, Аравийское и Чёрное моря.
- Свои впечатления изложил в книге «Хождение за три моря».

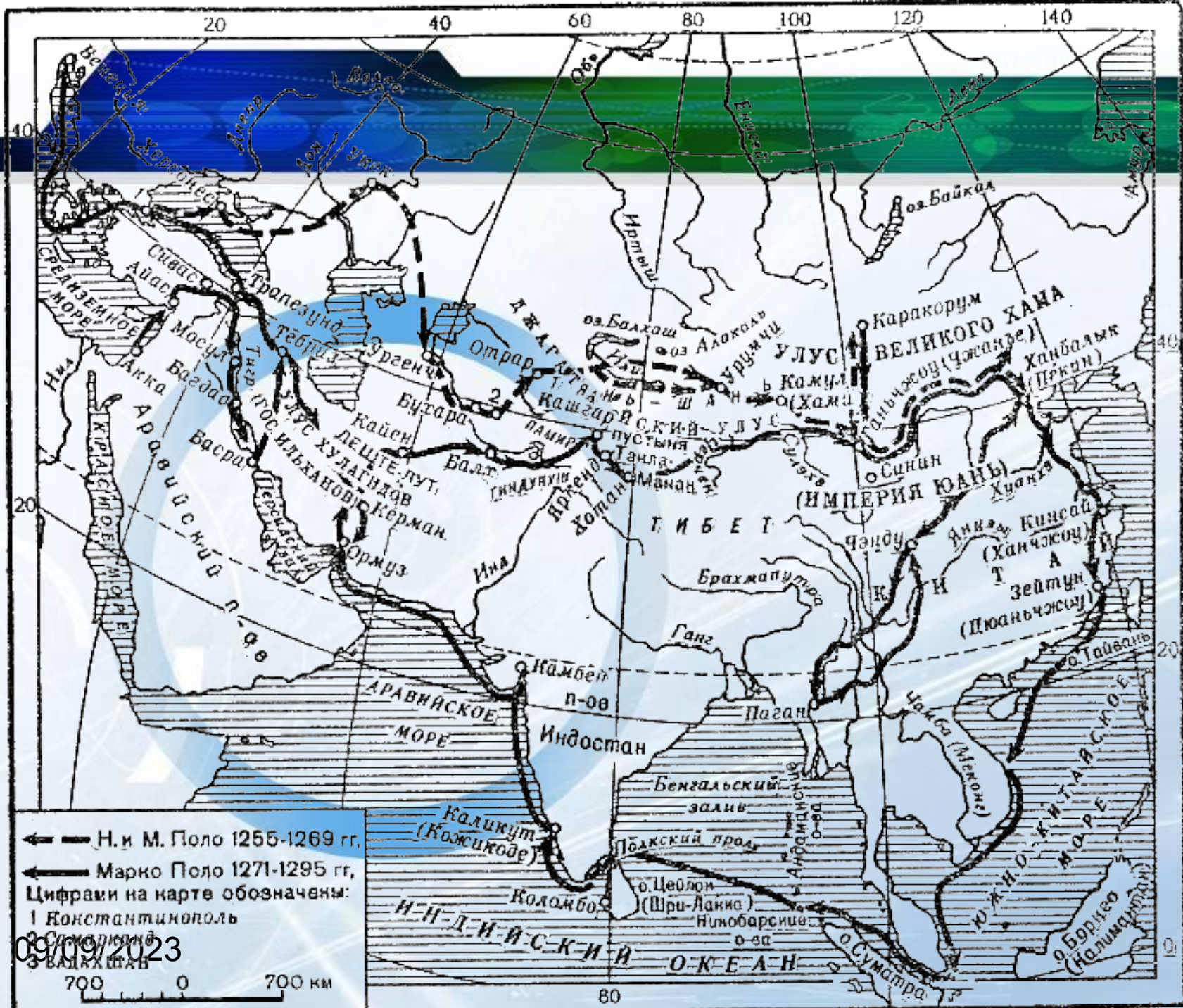


МАРКО ПОЛО



Марко Поло
(1254-1324)


- Венецианский купец.
- В течение 24 лет путешествовал по странам Азии.
- Из его книги европейцы узнали об удивительной природе и невиданных богатствах этих стран.



← — Н. и М. Поло 1255-1269 гг.
 ← — Марко Поло 1271-1295 гг.
 Цифрами на карте обозначены:
 1 Константинополь
 2 Самарканд
 3 Бадхашан

09/09/2023

700 0 700 км



Марко Поло в Китае

00000000



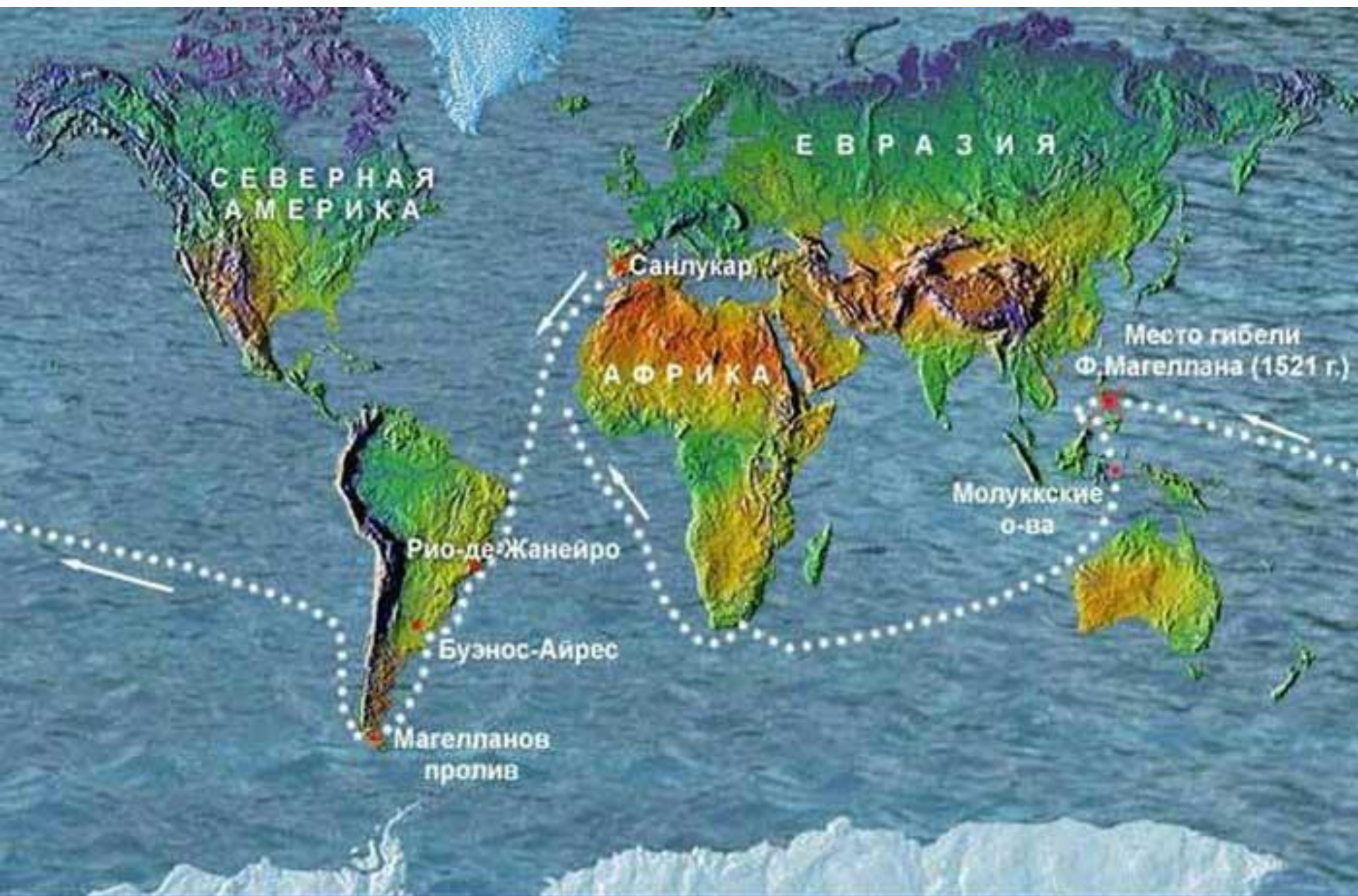
Марко Поло в Монголии

ФЕРНАН МАГЕЛЛАН



Фернан Магеллан
(1480-1521)

- Португальский мореплаватель.
- Во главе испанской морской экспедиции совершил первое кругосветное путешествие, которое доказало шарообразность нашей планеты и единство Мирового океана.



Первая кругосветная экспедиция Ф. Магеллана. 1519-1522 гг.

Корабль «Виктория»





Смерть Магеллана.
Рисунок 1860 г.

ХРИСТОФОР КОЛУМБ



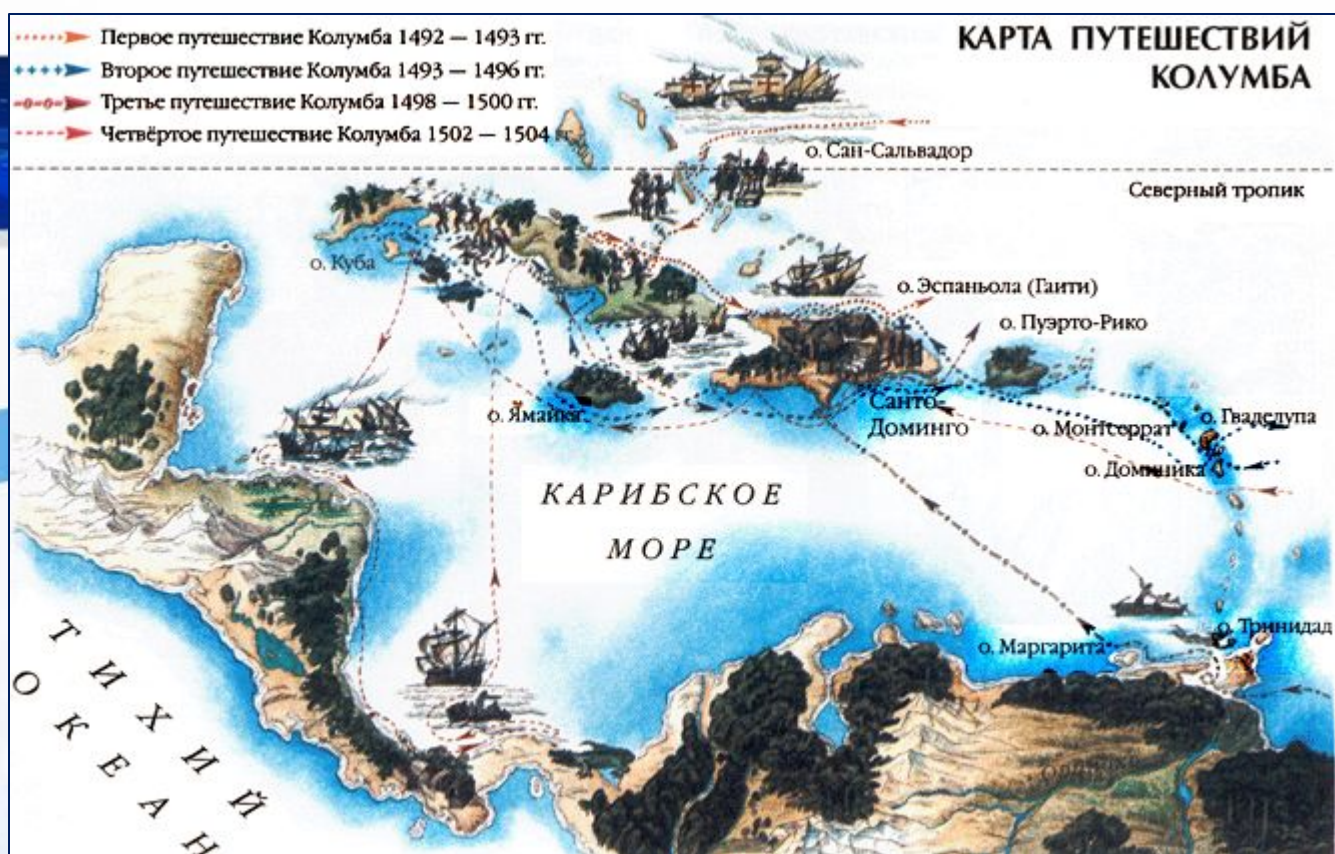
Христофор Колумб
(1451-1506)

geoo.ucoz.kz

- Генуэзский мореплаватель.
- Отправился на запад через Атлантический океан на поиски кратчайшего морского пути в Индию.
- Открыл для европейцев неизвестный до того континент (1492), названный впоследствии Америкой.

КАРТА ПУТЕШЕСТВИЙ КОЛУМБА

- Первое путешествие Колумба 1492 — 1493 гг.
- Второе путешествие Колумба 1493 — 1496 гг.
- Третье путешествие Колумба 1498 — 1500 гг.
- Четвертое путешествие Колумба 1502 — 1504 гг.



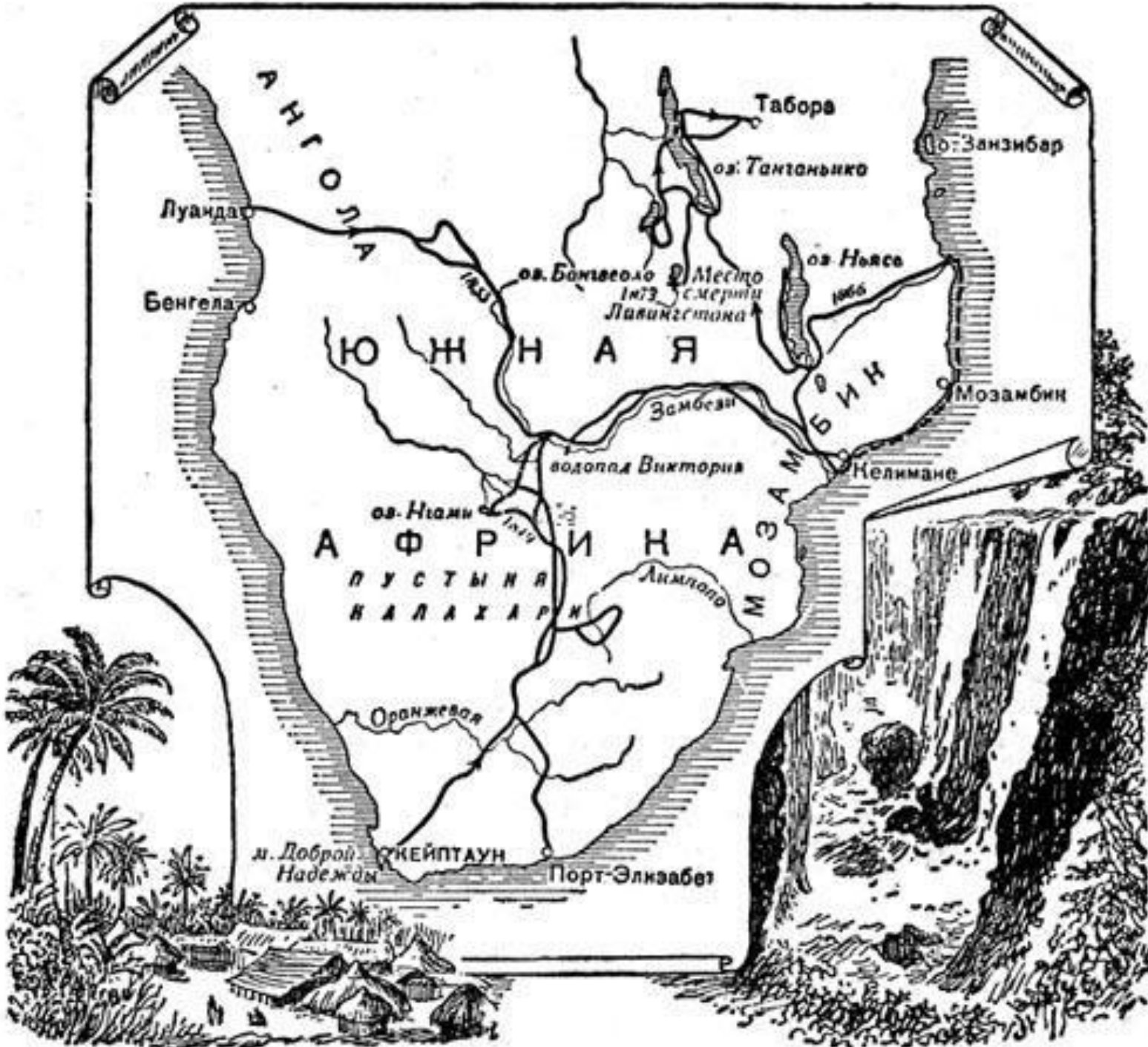


ДАВИД ЛИВИНГСТОН





Давид Ливингстон
(1813-1873)

- Давид Ливингстон — шотландский исследователь труднодоступных районов Африки, открыл один из крупнейших водопадов — Виктория.





Водопад Виктория на реке Замбези





НИКОЛАЙ ПРЖЕВАЛЬСКИЙ



Николай Михайлович Пржевальский
(1839-1888)

- Русский путешественник.
- Исследовал труднодоступные районы Азии.
- Нанёс на карту более 20 горных хребтов, целый ряд рек и озёр.



Николай Михайлович Пржевальский.

Памятник у могилы Н. М. Пржевальского в г. Пржевальске
на берегу озера Иссык-Куль



АЛЕКСАНДР ГУМБОЛЬДТ



1769-1859 гг.


- Немецкий естествоиспытатель, географ и путешественник, основатель географии растений и климатологии.

Гумбольдт и Бонплан в амазонских джунглях.



Гумбольдт и Бонплан на фоне Чимборасо.





**Памятник Гумбольдту
в Берлине**

РУАЛЬ АМУНДСЕН



Руаль Амундсен
(1872-1928)

- Норвежский полярный исследователь.
- В 1911 г. первым достиг Южного полюса.





«Фрам» под парусами





Хельмер Хансен и Амундсен определяют свои координаты на Южном полюсе.

ИВАН КРУЗЕНШТЕРН



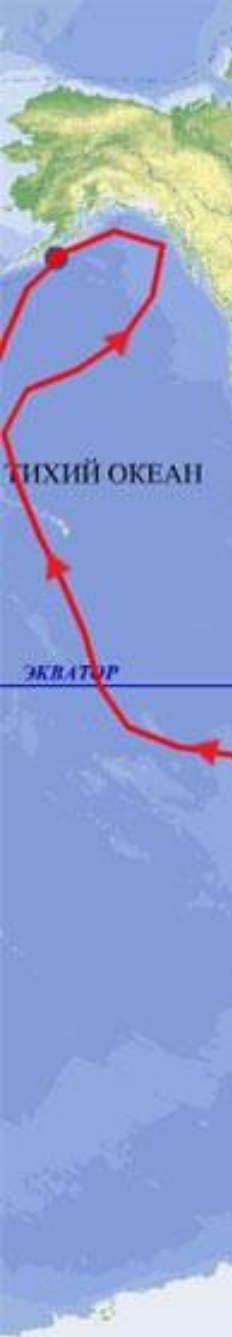
Иван Фёдорович Крузенштерн
(1770-1846)

- Русский мореплаватель, адмирал.
- Возглавил первое русское кругосветное плавание (1803 – 1806 г.)



- Иван Федорович Крузенштерн - замечательный мореплаватель и ученый-исследователь.
- Кругосветная экспедиция под его началом уточнила карту Тихого океана, собрала сведения о природе и жителях Сахалина, островов Тихого океана и Камчатки.
- Крузенштерн опубликовал описание своего путешествия и составил двухтомный атлас Тихого океана.

Иван Федорович Крузенштерн и
Юрий Федорович Лисянский





ДОМАШНЕЕ ЗАДАНИЕ:

- Повторить §5-7, с 27-40.
- Подготовка к тестам.

09/09/2023