

Европейский Юг – Северный Кавказ и Крым

*Состав. Особенности ЭГП.
Природа.*

Урок географии 9
класс

Кузьменко Л.Н.
учитель географии
МОУ гимназия №12 г. Волгоград

Цель урока

- Продолжить формирование представлений и знаний об экономических районах России.
- Изучить состав, особенности ЭГП Северо-Запада, природные условия и природные ресурсы региона.

Географическое положение Кавказа



КАВКАЗ - территория между Черным, Азовским и Каспийским морями.

Делится на Предкавказье, Большой Кавказ и Закавказье.

Центральное положение занимает горная система Б. Кавказа.

В пределах России:
Предкавказье и
Большой Кавказ

ТРАНСПОРТНО-ГЕОГРАФИЧЕСКОЕ ПОЛОЖЕНИЕ



Состав Северного Кавказа

1. Краснодарский край - Краснодар.
2. Ставропольский край - Ставрополь.
3. Ростовская область - Ростов-на-Дону
4. Республика Дагестан - Махачкала.
5. Республика Чечня (Ичкерия) -Грозный.
6. Республика Ингушетия - Магас.
7. Республика Северная Осетия (Алания) - Владикавказ.
8. Республика Кабардино-Балкария - Нальчик.
9. Республика Карачаево- Черкессия - Черкесск.
10. Республика Адыгея - Майкоп.
11. Республика Крым – Симферополь
12. Севастополь – город федерального значения

План – характеристики экономико-географического положения.

- Положение района на территории государства (окраинное, пограничное, центральное, приморское)
- Соседние районы, государства
- Положение относительно топливно-энергетических и сырьевых баз страны
- Положение относительно транспортных магистралей
- Вывод о влиянии ЭГП на развитие экономики региона

ЭГП Кавказского района

- *Положение на юге европейской части России*
- *Северный Кавказ имеет общую границу с Центрально-Черноземным районом и Поволжьем.*
- *Северный Кавказ имеет приграничное положение граничит по кавказским горам (главному водораздельному хребту) с Грузией и Азербайджаном. В Грузии нестабильная политическая обстановка (особенно в Абхазии).*

ЭГП Кавказского района

- *Положение приморское - на востоке омывается Каспийским морем - это выход к Казахстану, Туркмении, Ирану, Азербайджану,*
- *На западе Черное и Азовское моря. Моря внутренние, но через проливы Босфор и Дарданеллы есть выход в Средиземное море.*

ЭГП Кавказского района

Вывод:



- *ЭГП Северного Кавказа выгодное, но необходима стабильная обстановка на самом Северном Кавказе и у соседей Грузии.*
- *После потери портов и флота на Черном море необходима реконструкция портов Новороссийска, Туапсе, Сочи.*
- *Природные условия Северного Кавказа самые благоприятные для жизни людей из всех районов России.*

Природа Северного Кавказа

Рельеф разнообразный,
на севере равнинный,
на юге- горный.

Кавказ молодые,
складчатые,
высокие горы.

Горообразование
происходит в
настоящее время.









Гора Эльбрус

И в их кругу колосс двуглавый,
В венце блистая ледяном,
Эльбрус, огромный, величавый,
Белел на небе голубом.

А.С.Пушкин





Большой Кавказ
подразделяется на
Западный, Центральный и
Восточный.

Наиболее
грандиозная и высокая
часть всей горной
системы –
Центральный Кавказ.
В Центральном
Кавказе находится
самая высокая
вершина – двуглавый
Эльбрус (потухший
вулкан), (5642 м).



Казбек, вторая по высоте горная вершина Кавказа. Высота составляет 5033 м.

Высоко над семьею гор,
Казбек, твой царственный шатер
Сияет вечными лучами.
Твой монастырь за облаками,
Как в небе реющий ковчег.
Парит, чуть видный над горами.

А.С.Пушкин

ТИПЫ КЛИМАТОВ

У К Р А И Н А



Природные условия Северного Кавказа

Климат.

- *Климат благоприятен для жизни людей и для сельского хозяйства. Здесь длинное и очень теплое лето.*
- *Осадков выпадает больше на западе района, на востоке за Ставропольской возвышенностью осадков выпадает меньше – 300-400 мм и увлажнение недостаточное.*
- *На черноморском побережье климат субтропический (Сочи) – это курортный район.*


Особенности климата высокогорий:



1. В горах выпадает больше осадков, до 2600 мм в год;
2. Тепла в горах меньше. Граница «вечных льдов» проходит на высоте 2700 – 3500 м;
3. Климат в горах разнообразный;
4. В горах своеобразная атмосферная циркуляция, образуются местные ветры: фен и бора.

Природа Северного Кавказа

Воды.



Природа Северного Кавказа

- **Реки Северного Кавказа-** Кубань, Дон, Кура, Кума, Терек. Они используются для орошения.
- Водных ресурсов здесь не хватает.
- В Предкавказье проложены оросительные каналы.



Реки

Реки Кавказа делятся на **равнинные и горные**. Особенно многочисленны бурные горные реки, основным источником питания которых служат снега и ледники.



...Терек воет, дик и злобен
Меж утесистых равнин,
Буре бег его подобен...
М.Ю. Лермонтов

Кубань



Кубань в верхнем течении

Кубань в нижнем течении





Калаус

Большой Егорлык



До
н



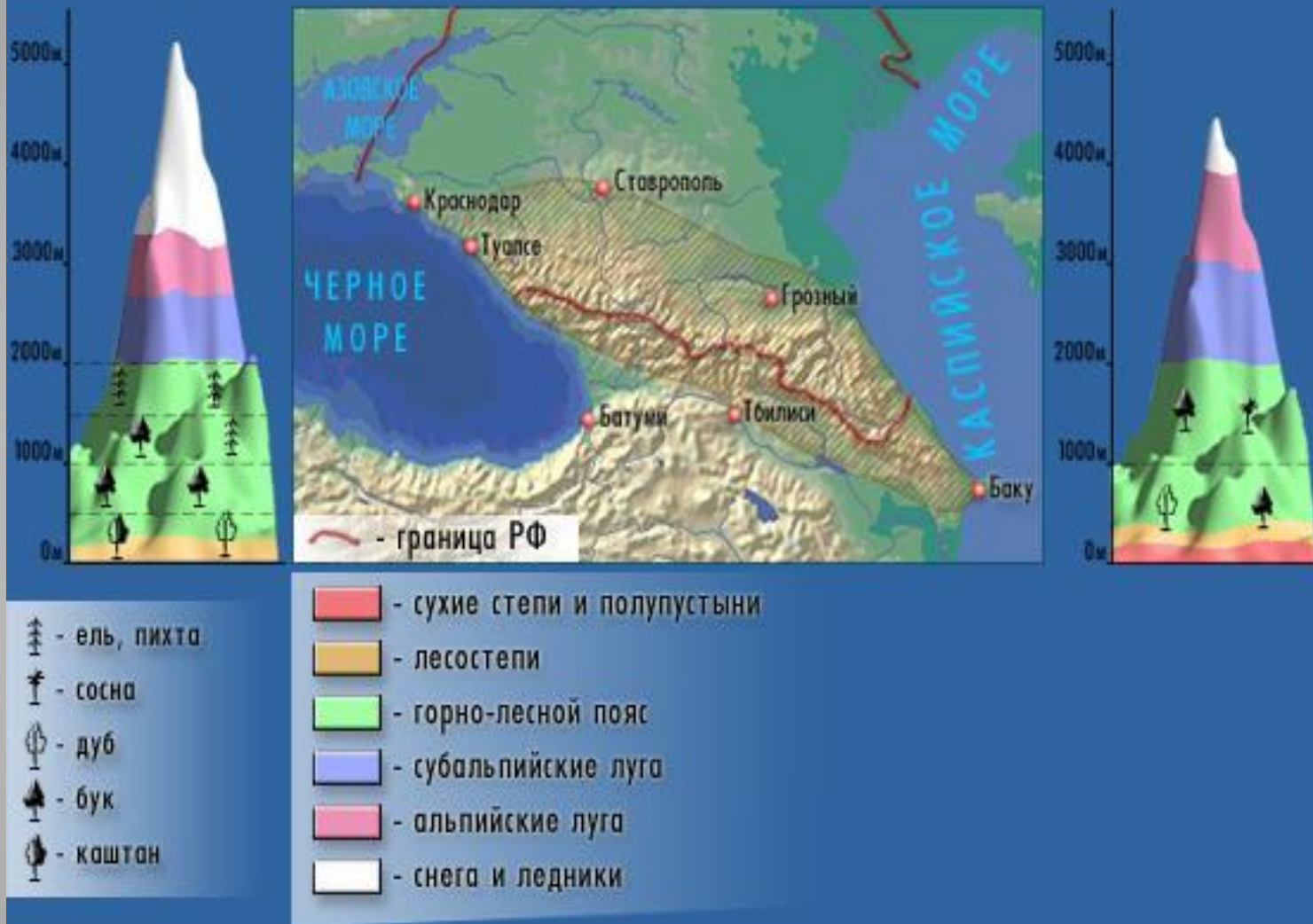
Природа Северного Кавказа

Природные зоны.

- Природные зоны степей - на западе, к востоку переходят в сухие степи и в полупустыни.
- В горах - высотная поясность. До высоты 2000 м склоны покрыты лесами.


**Северный Кавказ (Предкавказье)
расположен в зоне степей, где самые
плодородные почвы России – черноземы.**





В горах - высотная поясность. До высоты
 2000 м склоны покрыты лесами.

Альпийские луга



ПРИРОДНЫЕ РЕСУРСЫ



Полезные ископаемые



На Большом Кавказе – полиметаллические руды, вольфрамовые руды, молибденовые руды (Тырныауз), ртутные руды.

В Предкавказье – каменный уголь Донбасса (г. Шахты), нефть, газ, минеральные источники.



Рекреационные ресурсы Северного Кавказа



**Черноморское побережье – курорты
Сочи, Анапа, Геленджик.**

Рекреационные ресурсы Северного Кавказа

Приэльбрусье - район альпинизма и горнолыжного спорта.



Рекреационные ресурсы Северного Кавказа

Кавказские минеральные воды: г. Ессентуки,
Пятигорск, Железноводск, Кисловодск – курорты с лечебными
минеральными водами





Эссе - это прозаическое сочинение небольшого объема и свободной композиции, выражающее индивидуальные впечатления и соображения по конкретному поводу или вопросу и заведомо не претендующее на определяющую или исчерпывающую трактовку предмета.

**Можно
продолжить**

Кавказ – это не только сверкающие ледниками и снегами высокие горы

Домашнее задание:

- Параграфы 34 - 35
- Начать работу на к/к: показать состав Северокавказского экономического района (показать границы, подписать субъекты федерации, столицы республик и центры краев, областей подписать и подчеркнуть), нанести значками полезные ископаемые.