

Тема 4.1

Дорожные знаки

Знаки в ПДД бывают двух видов:

- 1. Дорожные знаки**, которые устанавливаются на дороге
- 2. Оповестительные знаки**, которые устанавливаются на транспортных средствах

Дорожные знаки разделяются на 8 групп::

- 1. Предупреждающие знаки**, которые информируют водителей о приближении к опасному участку дороги, движение по которому требует принятия мер, соответствующих обстановке.
- 2. Знаки приоритета**, которые устанавливают очередность проезда перекрестков, пересечений проезжих частей или узких участков.
- 3. Запрещающие знаки**, которые вводят или отменяют определенные ограничения движения.
- 4. Предписывающие знаки**, которые предписывают определенные направления и режим движения
- 5. Знаки особых предписаний**, которые вводят или отменяют определенные режимы движения
- 6. Информационные знаки**, которые информируют о расположении населенных пунктов и других объектов, а также об установленных или о рекомендуемых режимах движения
- 7. Знаки сервиса**, которые информируют о расположении соответствующих объектов сервиса
- 8. Знаки дополнительной информации (таблички)**, которые уточняют или ограничивают действие знаков, с которыми они применены, либо содержат иную информацию для участников дорожного движения. **Самостоятельно не применяются!!!**

Опознавательные знаки



Автопоезд



Шипы



Перевозка
детей



Глухой
водитель



Учебное
транспортное
средство



Ограничение
скорости



Опасный груз



Крупногабаритный
груз



Тихоходное
транспортное
средство



Длинномерное
транспортное средство



Начинающий
водитель



Врач



Инвалид



I. Предупреждающие знаки (часть 1)



1.1 Железнодорожный переезд со шлагбаумом



1.2 Железнодорожный переезд без шлагбаума



1.3.1 Однопутная железная дорога



1.3.2 Многопутная железная дорога



1.4.1



1.4.2



1.4.3



1.4.4



1.4.5



1.4.6

Приближение к железнодорожному переезду



1.5 Пересечение с трамвайной линией



1.6 Пересечение равнозначных дорог



1.7 Пересечение с круговым движением



1.8 Светофорное регулирование



1.9 Разводной мост



1.10 Выезд на набережную



1.11.1

Опасный поворот



1.11.2



1.12.1

Опасные повороты



1.12.2



1.13 Крутой спуск



1.14 Крутой подъем



1.15 Скользящая дорога



1.16 Неровная дорога



1.17 Выброс гравия



1.18.1



1.18.2

Сужение дороги



1.18.3



1.19 Двустороннее движение



1.20 Пешеходный переход



1.21 Дети



1.22 Пересечение с велосипедной дорожкой



1.23 Дорожные работы



1.24 Перегон скота



1.25 Дикие животные



1.26 Падение камней



1.27 Боковой ветер



1.28 Низколетящие самолеты



1.29 Тоннель



1.30 Прочие опасности



1.31.1 1.31.2 1.31.3
Направление поворота

I. Предупреждающие знаки (часть 2)

1.17. "Искусственная неровность".



1.32. "Затор".




1.35. "Участок перекрестка".

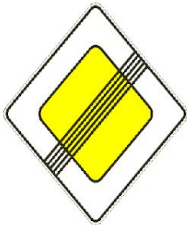


II. Знаки приоритета

ЗНАКИ ПРИОРИТЕТА



2.1
Главная дорога



2.2
Конец главной
дороги



2.3.1
Пересечение
с второстепенной
дорогой



2.3.2



2.3.3
Примыкание второстепенной дороги



2.3.4



2.3.5



2.3.6
Примыкание второстепенной дороги



2.3.7




2.4
Уступите дорогу



2.5
Движение без
остановки запрещено



2.6
Преимущество
встречного движения



2.7
Преимущество перед
встречным движением

III. Запрещающие знаки



3.1 Въезд запрещён



3.2 Движение запрещено



3.3 Движение механических ТС запрещено



3.4 Движение грузовых автомобилей запрещено



3.5 Движение мотоциклов запрещено



3.6 Движение тракторов запрещено



3.7 Движение с прицепом запрещено



3.8 Движение гужевых повозок запрещено



3.9 Движение на велосипедах запрещено



3.10 Движение пешеходов запрещено



3.11 Ограничение массы



3.12 Ограничение массы на одну ось ТС



3.13 Ограничение высоты



3.14 Ограничение ширины



3.15 Ограничение длины



3.17.1 Таможня



3.17.2 Опасность



3.17.3 Контроль



3.32 Движение ТС с опасными грузами запрещено



3.33 Движение ТС с взрывчатыми и легковоспламеняющимися грузами запрещено



3.16 Ограничение минимальной дистанции



3.20 Обгон запрещён



3.21 Конец запрещения обгона



3.22 Обгон грузовым автомобилям запрещён



3.23 Конец запрещения обгона грузовым автомобилям



3.24 Ограничение максимальной скорости



3.25 Конец ограничения максимальной скорости



3.26 Поддача звукового сигнала запрещена



3.27 Остановка запрещена




3.28 Стоянка запрещена



3.29 Стоянка запрещена по нечётным числам месяца



3.30 Стоянка запрещена по чётным числам месяца



3.31 Конец всех ограничений

IV. Предписывающие знаки



4.1.1
Движение
прямо



4.1.2
Движение
направо



4.1.3
Движение
налево



4.1.4
Движение
прямо или направо



4.1.5
Движение
прямо или налево



4.1.6
Движение
направо или налево



4.2.1
Объезд
препятствия
справа



4.2.2
Объезд
препятствия
слева



4.2.3
Объезд
препятствия
справа или слева



4.3
Круговое
движение



4.4.1
Велосипедная дорожка
или полоса
для велосипедистов



4.4.2
Конец велосипедной
дорожки или полосы
для велосипедистов



4.5.1
Пешеходная
дорожка



4.5.2
Пешеходная и велосипедная дорожка
с совмещенным движением (Велопешеходная
дорожка с совмещенным движением)



4.5.3
Конец пешеходной и велосипедной дорожки
с совмещенным движением (Конец велопешеходной
дорожки с совмещенным движением)



4.5.4
Пешеходная и велосипедная дорожка
с разделенным движением



4.5.5



4.5.6
Конец пешеходной и велосипедной дорожки
с разделенным движением



4.5.7



4.6
Ограничение
минимальной скорости



4.7
Конец зоны ограничения
минимальной скорости



4.8.1
Направление движения транспортных средств
с опасными грузами



4.8.2



4.8.3

V. Знаки особых предписаний (часть 1)



5.1
Автоматгистраль



5.2
Конец
автоматгистрaли



5.3
Дорога
для автомобилей



5.4
Конец дороги
для автомобилей



5.5
Дорога
с односторонним
движением



5.6
Конец дороги
с односторонним
движением



5.7.1



5.7.2
Выезд на дорогу
с односторонним
движением



5.8
Реверсивное
движение



5.9
Конец
реверсивного
движения



5.10
Выезд на дорогу
с реверсивным
движением



5.11.1
Дорога с полосой
для маршрутных
транспортных
средств



5.11.2
Дорога с полосой
для велосипедистов



5.12.1
Конец дороги
с полосой для
маршрутных
транспортных средств



5.12.2
Конец дороги
с полосой для
велосипедистов



5.13.1
Выезд на дорогу с полосой
для маршрутных транспортных
средств



5.13.2



5.13.3
Выезд на дорогу с полосой
для велосипедистов



5.13.4



5.14
Полоса
для МТС



5.14.1
Конец
полосы
для МТС



5.14.2
Полоса
для велосипе-
дистов



5.14.3
Конец полосы
для велосипе-
дистов



5.15.1
Направления движения
по полосам



5.15.2

Направления движения по полосе



5.15.3

Начало полосы



5.15.4

Начало полосы

V. Знаки особых предписаний (часть 2)



5.15.5

Конец полосы



5.15.6



5.15.7

Направление движения по полосам



5.15.8

Число полос



5.16

Место остановки автобуса и (или) троллейбуса



5.17

Место остановки трамвая



5.18

Место стоянки легковых такси



5.19.1

Пешеходный переход



5.19.2



5.20

Искусственная неровность



5.21

Жилая зона



5.21

Конец жилой зоны



5.23.1

Начало населенного пункта



5.23.2



5.24.1

Конец населенного пункта



5.24.2



5.25

Начало населенного пункта



5.26

Конец населенного пункта



5.27

Зона с ограничениями стоянки



5.28

Конец зоны с ограничениями стоянки



5.29

Зона регулируемой стоянки



5.30

Конец зоны регулируемой стоянки



5.31

Зона с ограничением максимальной скорости



5.32

Конец зоны с ограничением максимальной скорости



5.33

Пешеходная зона



5.34


Конец пешеходной зоны

V. Знаки особых предписаний (часть 3)

5.33.1. "Велосипедная зона"



5.34.1. "Конец велосипедной зоны"



5.35. "Зона с ограничением экологического класса механических транспортных средств"



5.37. "Конец зоны с ограничением экологического класса механических транспортных средств"



5.36. "Зона с ограничением экологического класса грузовых автомобилей"



5.38. "Конец зоны с ограничением экологического класса грузовых автомобилей".



VI. Информационные знаки (часть 1)



6.1

Общие ограничения максимальной скорости



6.2

Рекомендуемая скорость



6.3.1

Место для разворота



6.3.2

Зона для разворота



6.4

Место стоянки



6.5

Полоса аварийной остановки



6.6

Подземный пешеходный переход



6.7

Надземный пешеходный переход



6.8.1

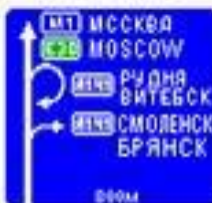


6.8.2

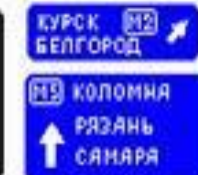


6.8.3

Тупик



6.9.1 Предварительный указатель направлений



6.9.2 Предварительный указатель направления



6.9.3

Схема движения

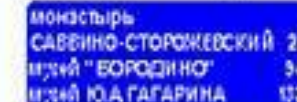
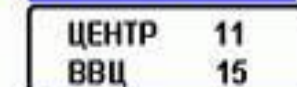
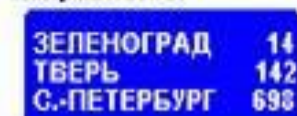


6.10.1 Указатель направлений

6.10.2 Указатель направления



6.11 Наименование объекта



6.12 Указатель расстояний



6.13

Километровый знак



6.14.1

Номер маршрута



6.14.2



6.15.1



6.15.2



6.15.3

Направление движения для грузовых автомобилей



6.16

Стоп-линия

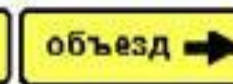


6.17


Схема объезда



6.18.1



6.18.2



6.18.3

Направление объезда



6.19.1



6.19.2

Предварительный указатель перестроения на другую проезжую часть

VI. Информационные знаки (часть 1)

6.20.1, 6.20.2. "Аварийный выход"



6.21.1, 6.21.2. "Направление движения к аварийному выходу"



VII. Знаки сервиса



7.1
Пункт первой
медицинской
помощи



7.2
Больница



7.3
Автозаправочная
станция



7.4
Техническое
обслуживание
автомобилей



7.5
Мойка
автомобилей



7.6
Телефон



7.7
Пункт
питания



7.8
Питьевая
вода



7.9
Гостиница
или мотель



7.10
Кемпинг



7.11
Место
отдыха



7.12
Пост дорожно-
патрульной
службы



7.13
Полиция



7.14
Пункт контроля
международных
автомобильных
перевозок

7.21. "Автозаправочная станция с
возможностью зарядки электромобилей"



7.15
Зона приема радиостанции,
передающей информацию
о дорожном движении



7.16
Зона радиосвязи
с аварийными
службами



7.17
Бассейн
или пляж



7.18
Туалет

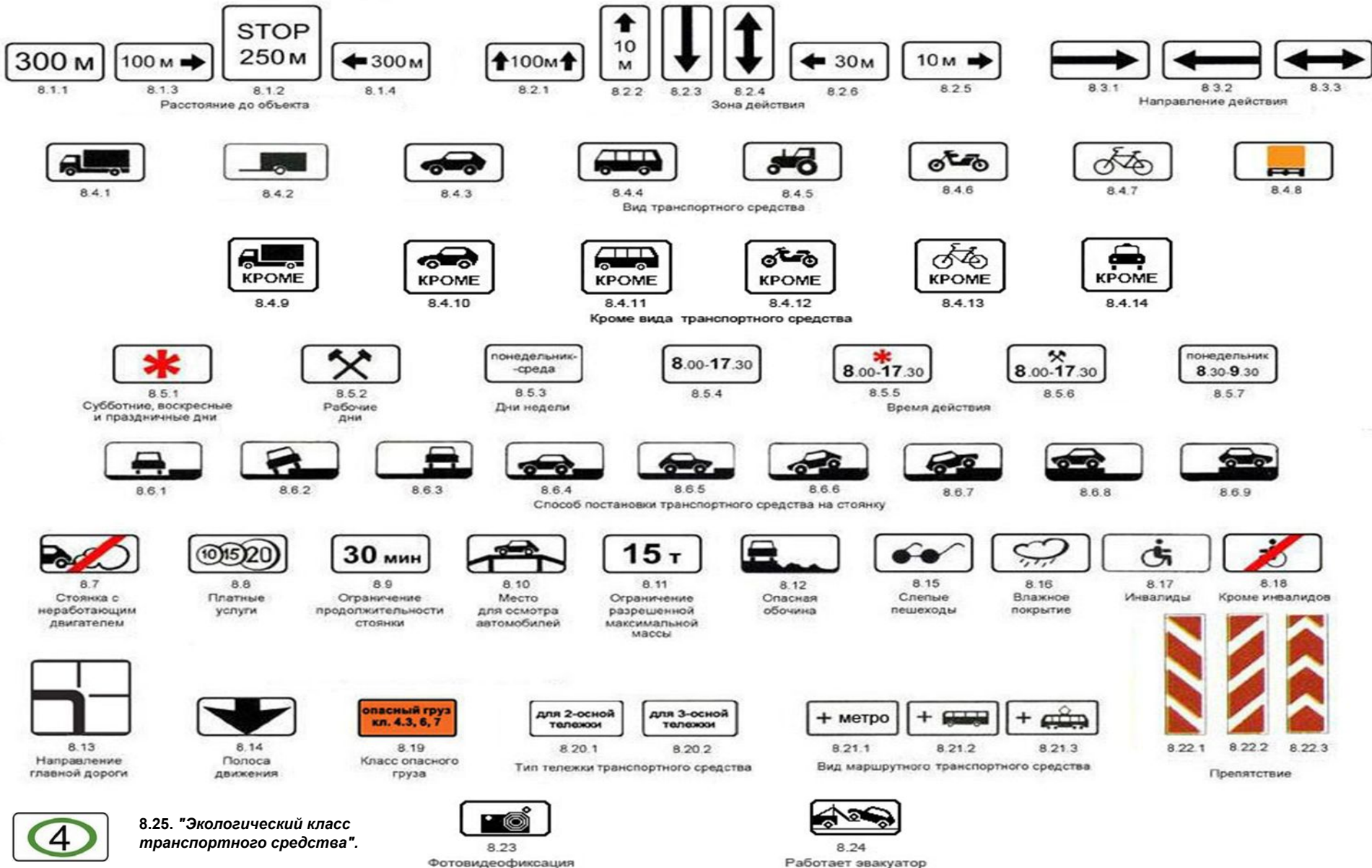


7.19
Телефон
экстренной связи



7.20
Огнетушитель

VII. Знаки дополнительной информации (таблички)



Дорожные знаки бывают двух видов:

1. Постоянные дорожные знаки (белый фон)

2. Временные знаки при проведении дорожных работ (желтый фон).

Временными знаками при проведении дорожных работ могут быть только несколько знаков из группы «Предупреждающих знаков», один из группы «Знаков Приоритета» и несколько знаков из группы «Запрещающие знаки»

Если временный дорожный знак противоречит постоянному дорожному знаку, то Вы обязаны руководствоваться требованиями временного дорожного знака.

Если дорожный знак (временный или постоянный) противоречит дорожной разметке, то Вы обязаны руководствоваться требованиями дорожного знака.

Постоянные дорожные знаки



Временные дорожные знаки



1.8



1.15



1.16



1.18



1.19



1.20.1



1.20.2



1.20.3



1.21



1.25



1.33



2.6



3.11



3.12



3.13



3.14



3.15



3.16



3.18.1



3.18.2



3.19



3.20



3.21



3.22



3.23



3.24



3.25



А



Б



153

проспект Фридриха Энгельса



проспект Фридриха Энгельса



Дорожные знаки, в основном устанавливаются **на правой стороне дороги**, но могут устанавливаться **над проезжей частью дороги** и даже **на левой стороне дороги**.

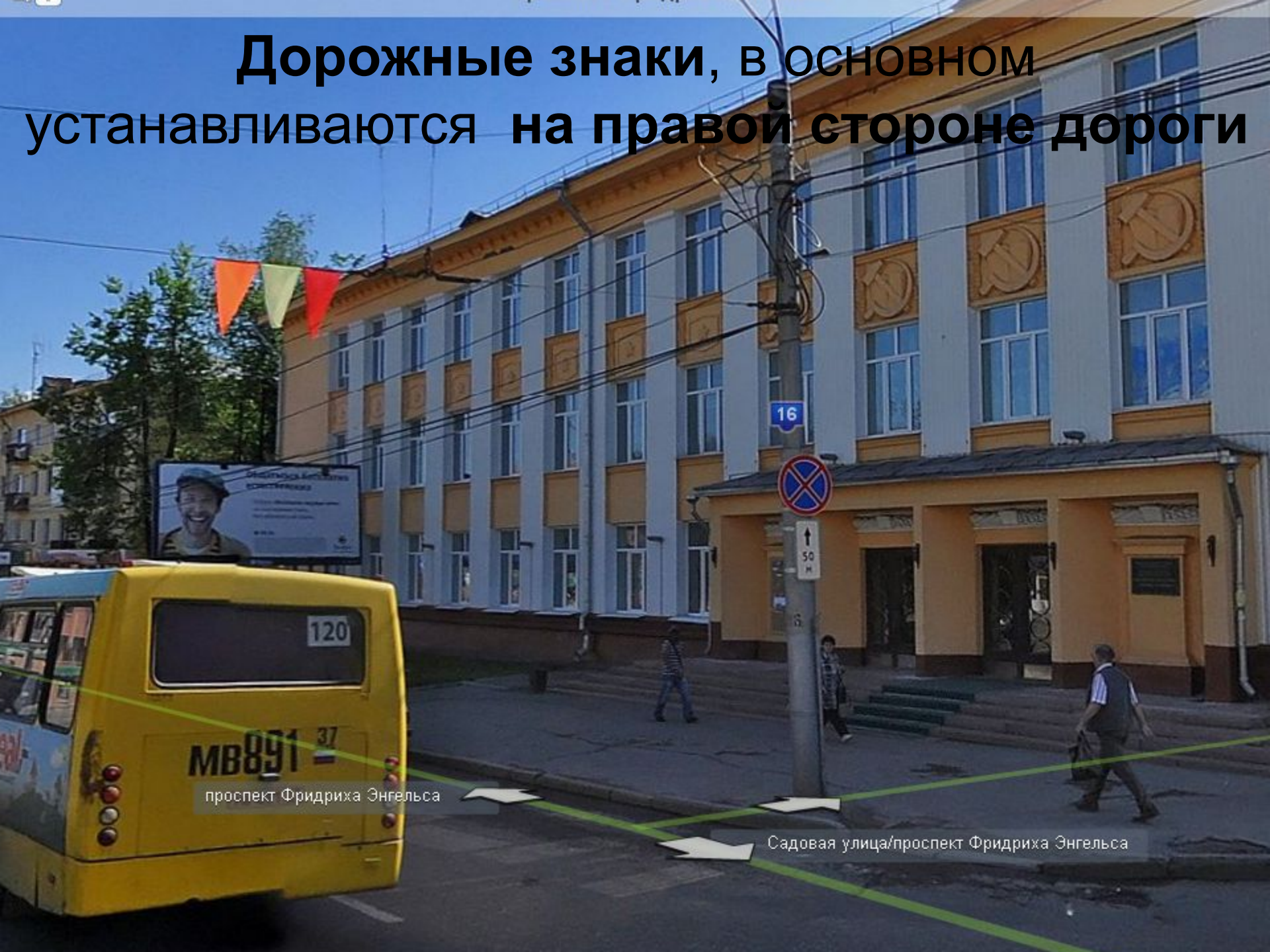
Дорожные знаки могут **дублироваться**, то есть один и тот же знак устанавливается **одновременно на правой и левой стороне дороги**.

Дорожные знаки могут устанавливаться **повторно**, то есть один и тот же знак устанавливается **дважды по ходу движения**, сначала основной дорожный знак, а затем повторный дорожный знак.

Дорожные знаки могут устанавливаться **предварительно**, то есть сначала устанавливается предварительный дорожный знак (обычно с табличкой «Расстояние до объекта»), а затем основной дорожный знак.

В ГОСТе по установке дорожных знаков под словом **«непосредственно»** понимается то, что дорожный знак в населенном пункте установлен не далее **25 метров** от определенного участка дороги, а вне населенного пункта установлен не далее **50 метров** от определенного участка дороги

Дорожные знаки, в основном устанавливаются на правой стороне дороги



проспект Фридриха Энгельса

Садовая улица/проспект Фридриха Энгельса

Дорожные знаки могут устанавливаться над проезжей частью дороги





улица Калинина

улица Карла Маркса

улица Карла Маркса

улица Калинина



Дорожные знаки даже могут устанавливаться на левой стороне дороги



Дорожные знаки могут дублироваться



Дорожные знаки могут устанавливаться повторно



Дорожные знаки могут устанавливаться предварительно



Дорожные знаки могут устанавливаться с табличками




Дорожные знаки могут устанавливаться с табличками



Дорожные знаки могут устанавливаться с табличками





Дорожные знаки могут устанавливаться с табличками



Дорожные знаки могут устанавливаться с табличками

