

# Вступ. Фізична та суспільна географія України

LOGO

# Об'єкти вивчення географії



## Природні умови

*- компоненти (складові частини) природи, які найбільше впливають на життя і господарську діяльність людини*



*Насамперед це стосується рельєфу та клімату.  
Поясніть, яким чином?*

## Природні ресурси

*- компоненти природи, які на певному етапі науково-технічного розвитку використовують у господарстві*

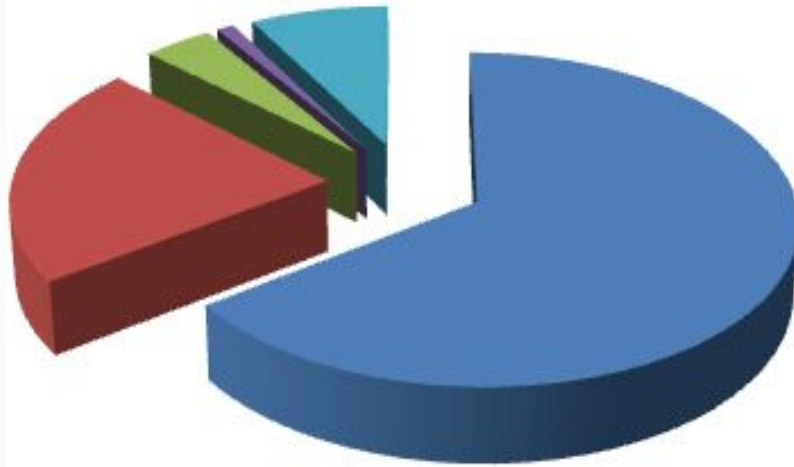


# Основні види природних ресурсів

- мінеральні, або корисні копалини;
- водні;
- ґрунтові;
- біологічні (лісові, кормові, промислово-мисливські).



# Водні ресурси України



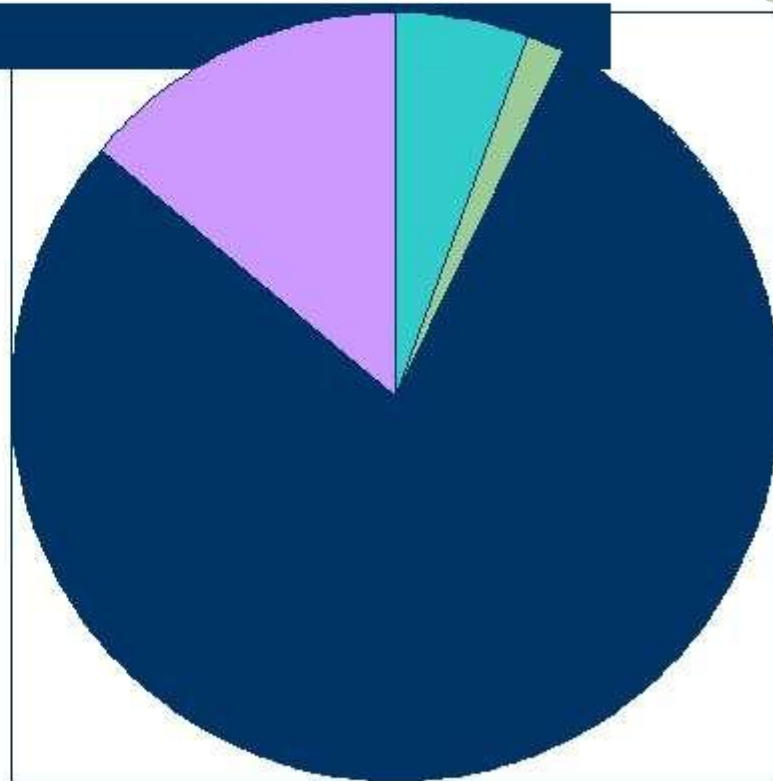
- річки
- болота
- підземні води
- водосховища
- озера та лимани

■ озера та лимани



# Структура земельних ресурсів України

- Загальна земельна площа **60 354,8** тис. га.
- Сільськогосподарські угіддя **43 637** тис. га (72,3%) :
  - рілля - **77,9%**,
  - пасовища - **13,2%**,
  - сіножаті - **5,7%** ,
  - багаторічні насадження - **2,2%**.



# Альтернативні джерела енергії

- Енергія Сонця, вітру,
- внутрішнього тепла Землі,
- морських течій, хвиль, припливів



# Рекреаційні ресурси

– особливості природи та суспільні об'єкти, які можуть використовуватися для відпочинку, туризму та охорони здоров'я:

## 1. Природно-рекреаційні



Дністровський каньйон

## 2. Культурно-історичні



О. Хортиця



# Предмет вивчення фізичної географії

*Фізична географія України вивчає:* закономірності формування та розвитку природи нашої держави з притаманними їй загальнопланетарними процесами й особливостями їх вияву на конкретній території.



Мал. 1. Основні галузі географії України

Мал. 1. Основні галузі географії України

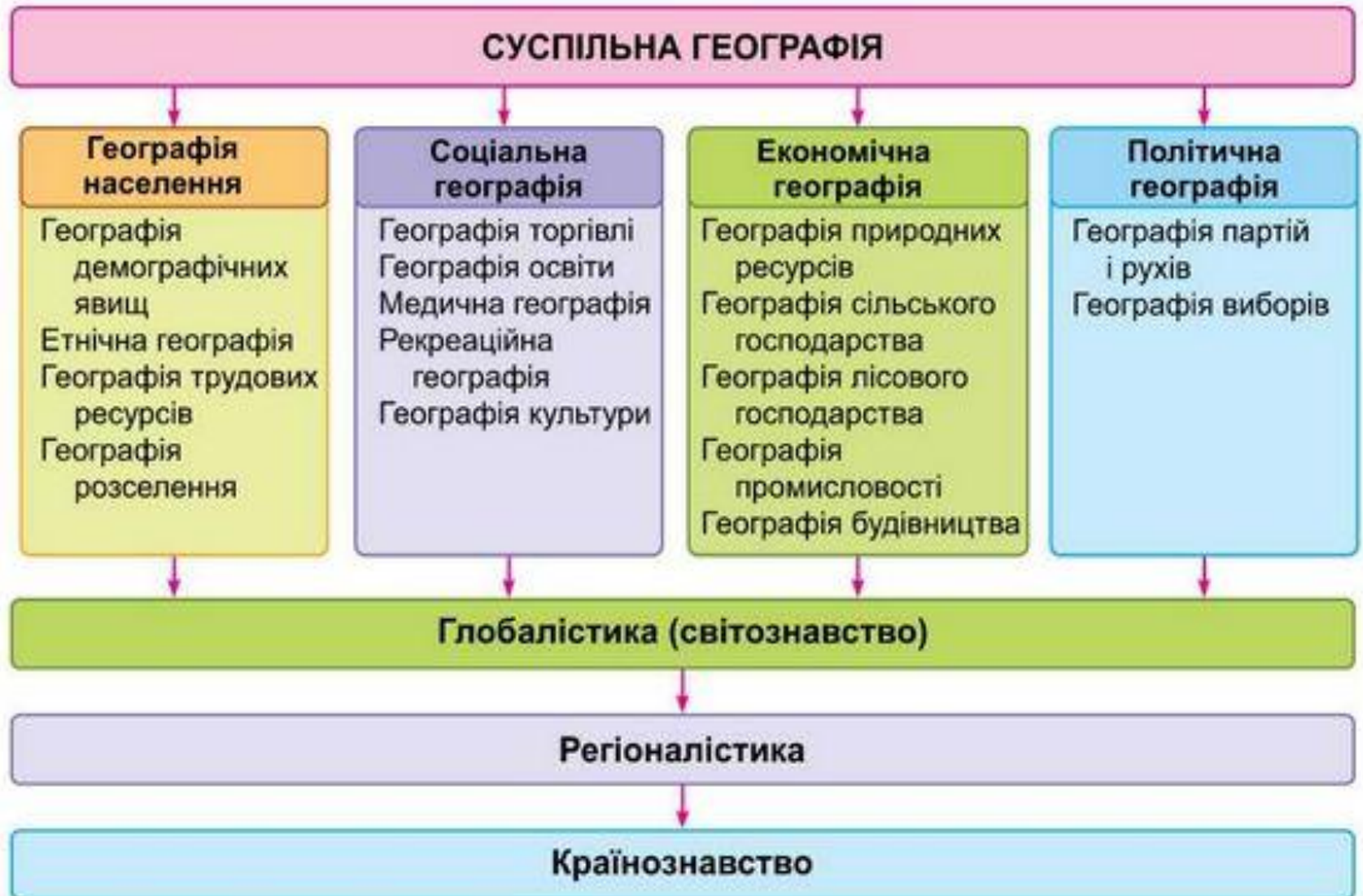
ГЕОГРАФІЯ

# Об'єкти вивчення суспільної географії

- *загальні закономірності розвитку та розміщення населення і господарства* на земній кулі, а також в окремих регіонах і країнах.
- відповідає на питання:  
*де розміщені ті чи ті об'єкти вивчення, чому.*



# Складові суспільної географії



# Методи географічних досліджень

## ТРАДИЦІЙНІ МЕТОДИ ГЕОГРАФІЧНИХ ДОСЛІДЖЕНЬ

Спостереження

Історичний

Картографічний

Математичний  
(статистичний)

Порівняльно-  
географічний



*Завдання: Розкажіть, які спостереження та дослідження ви виконували, вивчаючи географію у попередні роки. Які знання з географії ви одержали завдяки цим методам пізнання?*

# Джерела географічної інформації



*Географічна енциклопедія України*

