

География в  
Германии  
во второй  
**ПОЛОВИНЕ**  
**XIX – начале XX века**







----- Границы государств в 1864 г.  
 ← Направления действий прусских и союзных с ними войск в войнах против Дании (1864 г.), Австрии (1866 г.) и Франции (1870 г.)

× 1870 Места решающих сражений (с указанием дат)

Территория, находившаяся в совместном владении Пруссии и Австрии по Гаштейнской конвенции 1865 г. (в результате войны с Данией)

Территории, вошедшие в состав Пруссии в 1866 г.

Граница Северогерманского союза в 1866 г.

Территории южногерманских государств, заключивших военный союз с Пруссией после австро-прусской войны

Территория, присоединенная к Пруссии в результате войны с Францией (имперские земли с 1871 г.)

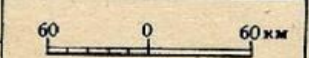
Границы Германской империи в 1871 г.

● Центры германских госуд. в 1864 г.

● Столица Германской империи


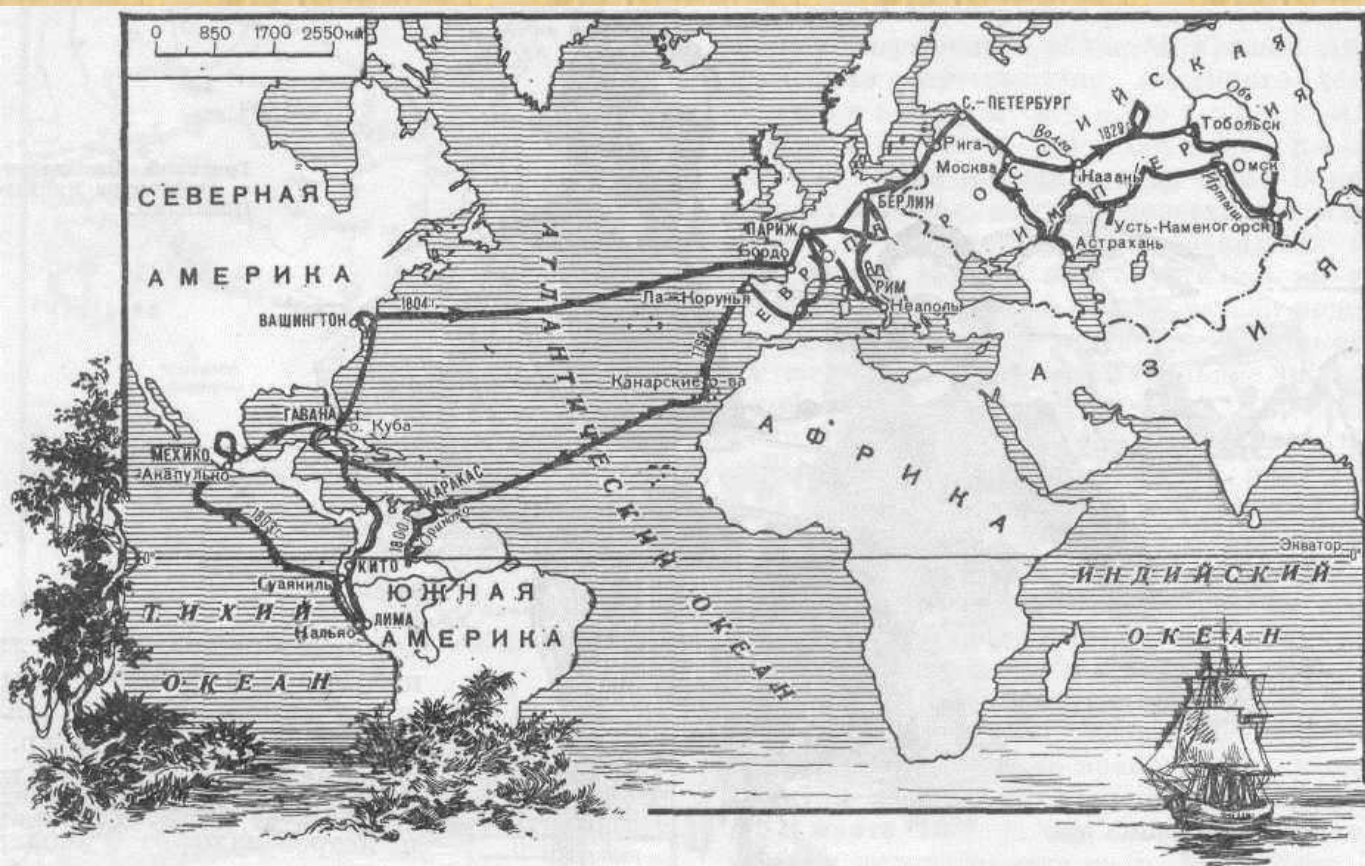
● Столицы прочих государств

Цифрами на карте обозначены следующие территории германских государств:  
 1-земли Ольденбурга; 2-земли Мекленбург-Штрелица; 3-герц. Лауэнбург (Датск. по 1864 г.); 4-земли Брауншвейга; 5-Шваумбург-Линне; 6-земли Кургессена; 7-Шварбург-Зондерсхаузен; 8-Саксен-Кобург-Гота; 9-Саксен-Веймар; 10-Шварбург-Рудольштадт; 11-Саксен-Мейнинген; 12-Саксен-Альтенбург; 13-Рейс младшей линии; 14-Рейс старшей линии; 15-Гессен-Гомбург;





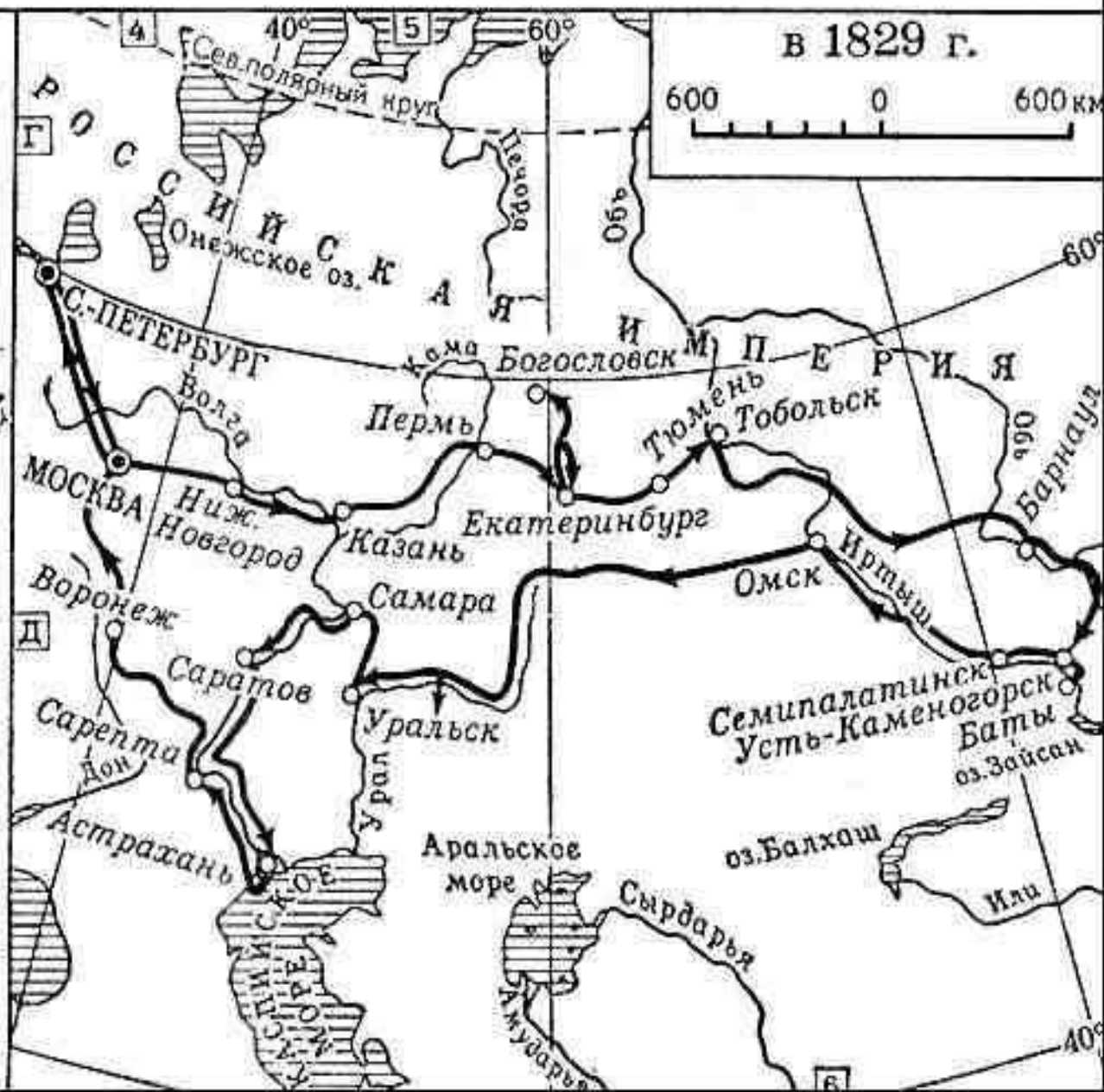
*За широту научных интересов современники прозвали Александра фон Гумбольдта Аристотелем XIX века.*



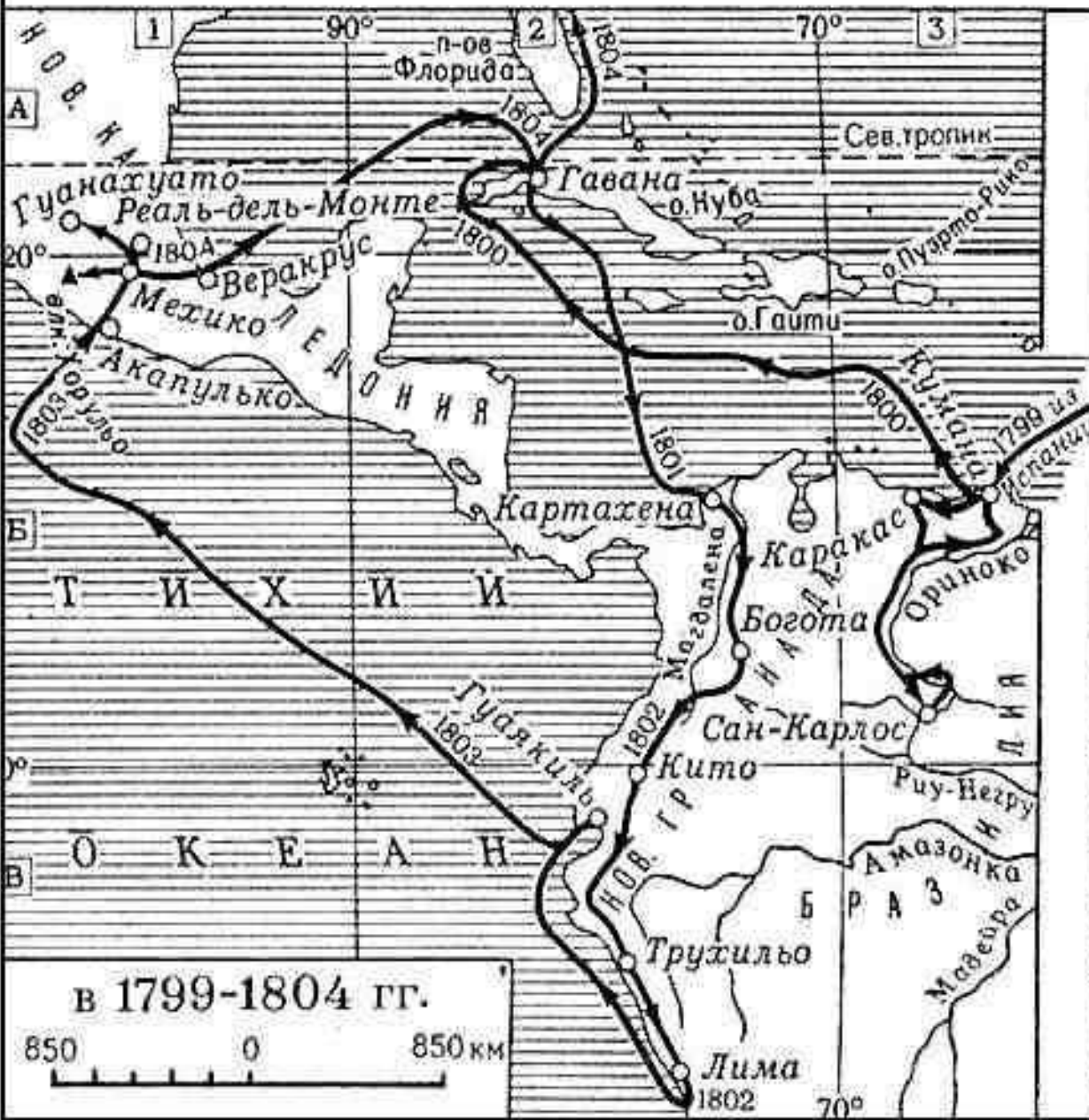



# ПУТЕШЕСТВИЯ А. ГУМБОЛЬДА

в 1829 г.



в 1799-1804 гг.







*Исходя из общих принципов и применяя сравнительный метод, он создал такие научные дисциплины как физическая география, ландшафтоведение, экологическая география растений, геомагнетизм, климатология...*

*Главное научное кредо Гумбольдта как географа — поиск взаимосвязей, взаимообусловленностей,*





**ZEITSCHRIFT**  
DER  
**GESELLSCHAFT FÜR ERDKUNDE**  
ZU BERLIN.

ALS FORTSETZUNG DER ZEITSCHRIFT FÜR ALLGEMEINE ERDKUNDE

IM AUFTRAGE DER GESELLSCHAFT

HERAUSGEGEBEN

VON

**Prof. Dr. W. KOHNER.**

FÜNFTER BAND.

MIT VII KARTEN.




**BERLIN.**  
VERLAG VON DIETRICH REIMER.  
1870.





**Фьорд** — узкий, извилистый и глубоко врезающийся в сушу морской залив со скалистыми берегами. Длина фьорда в несколько (чаще всего в десятки) раз превосходит ширину; а берега в большинстве случаев обрываются



Oskar Peschel.



Просто получить  
эстетическое  
удовольствие!





Происходит  
объединение  
Германии под  
руководством  
Отто фон Бисмарка








← Это  
Рихард Вагнер, он  
хороший дядька, но не имеет  
отношения к географии.

А это →  
Герман Вагнер,  
он-то нам и нужен!

Смотри, не перепутай!




*H Wagner*





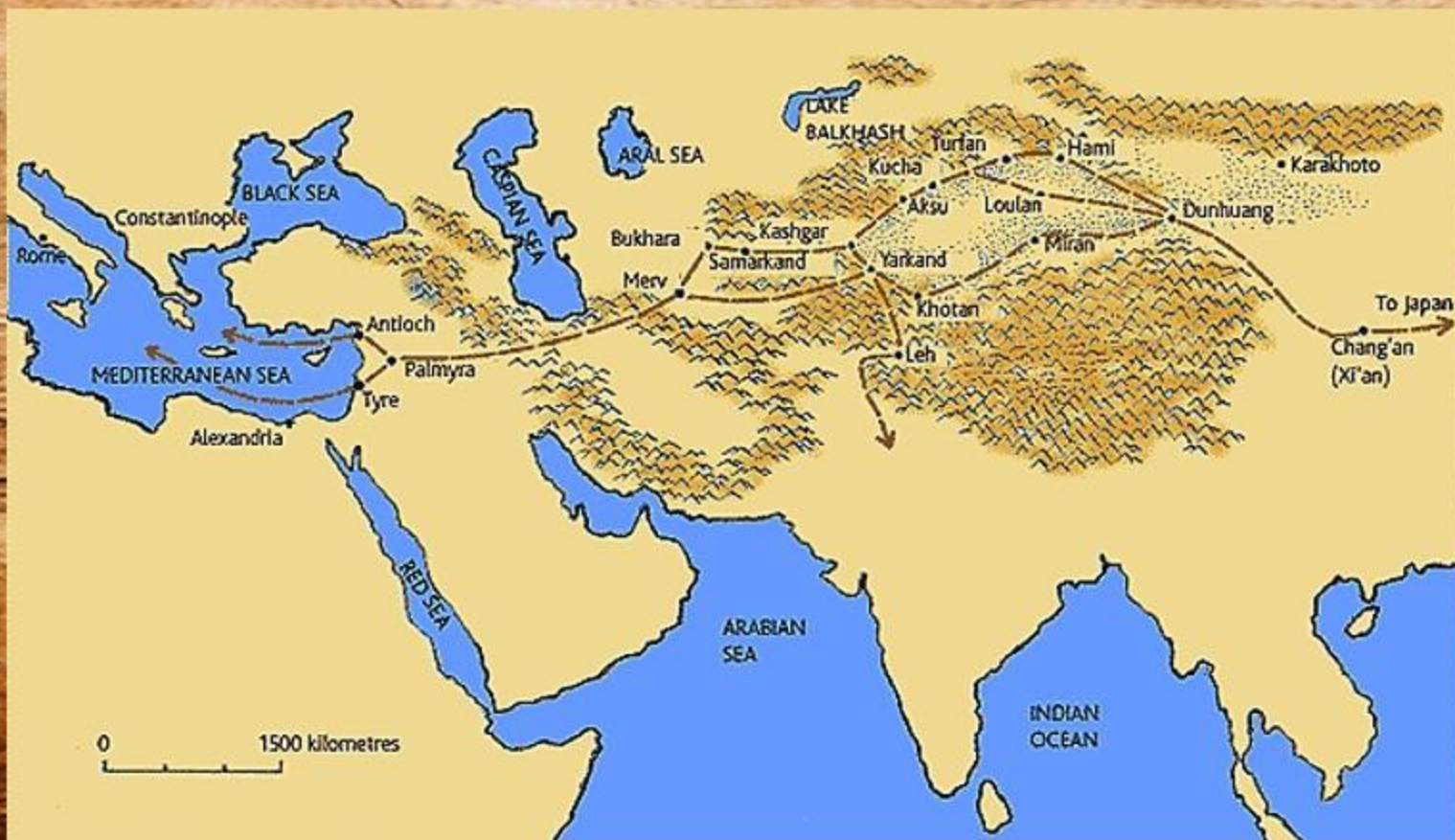
Эоловый  
гриб

Эолова





# Рихтгофен (Richthofen) Фердинанд фон (1833-1905), Германия



Путешественник и  
естествоиспытатель, изучал Китай.  
В 1877 году ввёл научный термин  
«Великий Шёлковый путь».  
Именем Рихтгофена назван горный  
хребет в Наньшане.





Дневник Фридриха  
Ратцеля

Я стремлюсь  
узнать человечество  
во всех его частях в  
том виде, в каком оно  
живет в настоящее  
время на земле, как  
оно стало таким,  
насколько для нас  
ущелели следы его  
разнообразного  
прошлого.

# Всё живое

**Едино!** единство человеческого  
рода царит над всем  
разнообразием стран и  
морей, высот и низин.  
Целью географии  
является  
рассмотрение сложного  
взаимодействия  
явлений на  
поверхности земного  
шара, включая связи



# Антропология – новое слово в географии



Адам Смит  
(1723 - 1790)

Основоположник современной экономической теории. Трактат «Исследование о природе и причинах богатства народов». Теория стоимости и распределения доходов.



Фридрих Ратцель  
(1844 - 1904)

Признавал влияние географической среды на развитие народа, государства. Дал общую картину расселения народов и распространения культур.



Огюст Конт  
(1798 - 1857)

«Курс позитивной философии». Пытался доказать, что предметом измерений может быть не только материальный мир, но и социальный. Науку об обществе впервые назвал «социологией»



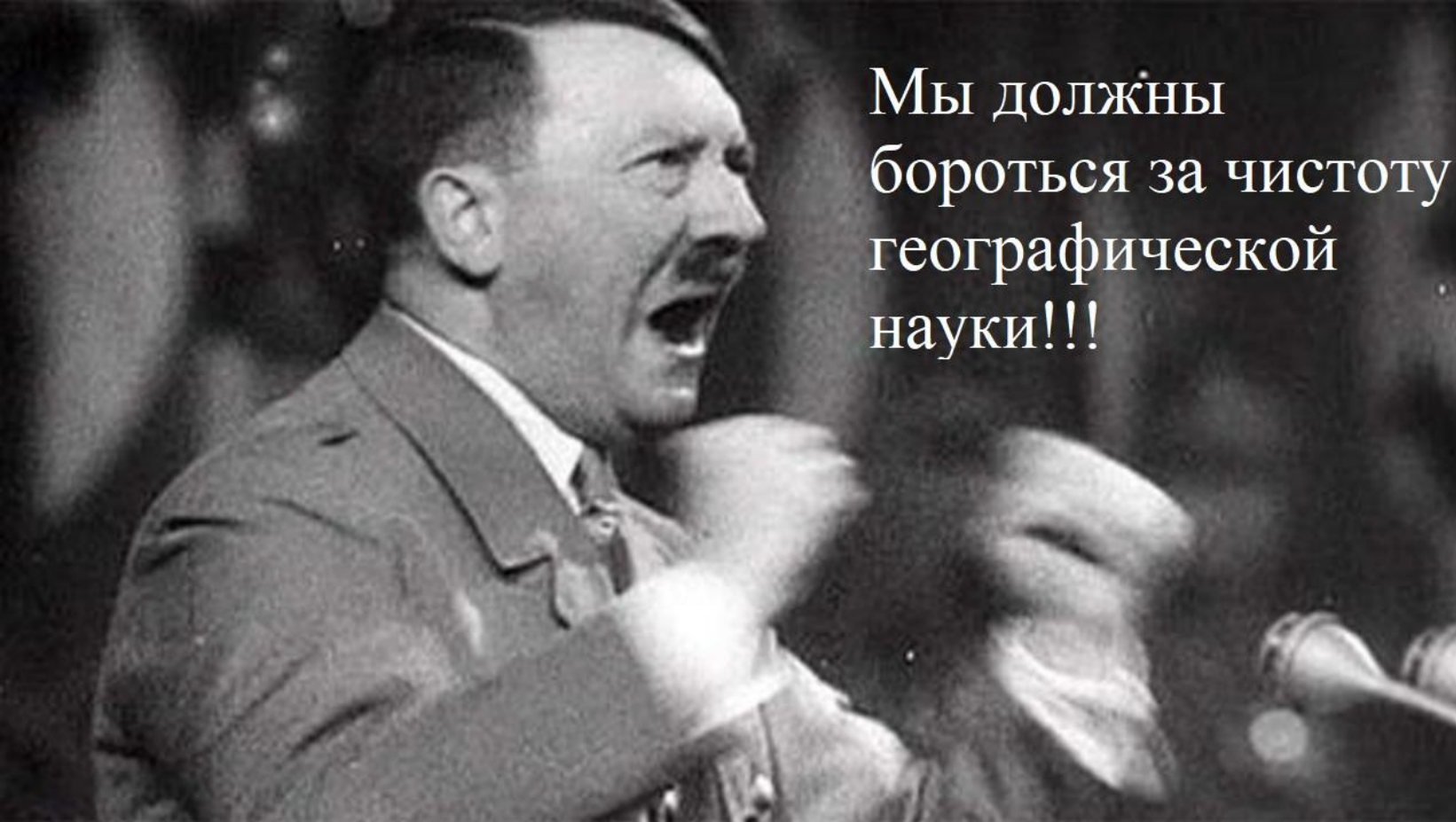
Иеремия Бентам  
(1748 - 1832)

Крупнейший теоретик политического либерализма. Считал, что мораль и законодательство – это способ руководить людьми.



*Этим постулатам нашлось не самое лучшее применение. Они были использованы фашистской идеологией, оправдывающей захват чужих территорий для расширения жизненного пространства государством, основанным «высшей расой»*





Мы должны  
бороться за чистоту  
географической  
науки!!!

*Альфред Геттер*

«Хорология, составляет сущность, душу географии. Это ее имманентный взгляд на действительность. Поэтому выражение "хорологическая концепция" означает не одну из географических концепций и даже не одно из возможных, а единственно возможное понимание сущности географии».  
P.S. Ну, точно географический шовинист!




*Цитаты великих  
географов:  
«то, что мы видим, и*



*Карл Риттер – человек,  
который впервые употребил в  
географии термин «ландшафт»*





*«Изобразить весь  
мир от туманных  
звёзд до мха на  
гранитных  
скалах».  
(А. Тумбольдт)*