


КРЫМ. ЖЕМЧУЖИНА У ЧЕРНОГО МОРЯ



Географический портрет Крыма

Крымский полуостров занимает сравнительно небольшую территорию - по площади он в 20 раз меньше Пиренейского и Балканского полуостровов, в 15 раз - Камчатки и Малой Азии. Но известным, значимым и притягательным Крым стал во многом благодаря особенностям своей природы, и прежде всего своеобразному географическому положению.



Крым – это уникальный полуостров, на небольшой территории которого встречаются сразу три природные и климатические зоны: степи, горы и южный берег Крыма.



Природа **Крыма**
уникальна. Здесь,
сосредоточены
разнообразные, не
похожие друг на
друга ландшафты.




Здесь и бескрайние степные просторы, и
опаленные солнцем холмы Коктебеля



и экзотическая растительность на фоне
восхитительной главной гряды Крымских гор,



и дикая красота вулканических скал
Карадага,



и подземный мир карстовых пещер.



Многовековая история Крыма
сохранилась в интересных памятниках:
в силуэте Судакской крепости,



пещерных храмах Мангула,



развалинах древнего Чуфут-Кале,



бастионах Севастополя,



стройных минаретах Бахчисарая,



великолепных дворцах и виллах.




Места, ставшие святынями для представителей разных религий.



ГЕОРГИЕВСКИЙ МОНАСТЫРЬ

Церковь Архистратига Божия Михаила



Мечеть Джума-Джами



Крым, это уникальный уголок не только
России, но и всего мира.

Где еще такая сила,
Чтобы море, горы и леса
И чтоб навеки покорила
Неповторимая краса.

В.Рябов

Пока на нашей
маленькой планете
Есть благодатный
и цветущий КРЫМ,
Давайте вместе,
взрослые и дети,
Его
потомкам
нашим
сохраним!

В.Рябов