

# Тест по краеведению



Шагалова Г.  
Н.




# СЛОВАРЬ

20

Математик, астроном и географ Птолемей, живший около двух тысяч лет назад, составил карту мира и изобразил на ней реку Волгу под этим именем. Каким?



*Позже Волга получила имя –*



*Река Волга в Сызрани*





В каком году был образован  
город Самара?



*Крепость Самара была  
основана в 1586 году.*







# ЛЮДИ

10

Кто был строителем крепости и первым воеводой Самары?












# ДАТЫ

50

В этом году Самару посетил император Петр I





# ГЕРБЫ

10

Герб какой области представлен?

**ГЕРБ**  **ОБЛАСТИ**

В лазуревом щите серебряный дикий козел с золотыми рогами. Щит увенчан Императорскою короною и окружен золотыми дубовыми листьями, соединенными Андреевскою лентою







# 18-19 ВЕКА

20

В каком году была образована Самарская губерния?



1 января  года по указу Сената






# 18-19 ВЕКА

10

В.П. Татищев принял решение построить город на правом берегу Волги. 1737 год – год основания этого города. Назовите его





**23. В каком городе Самарской области  
расположен автомобильный**

**автомобильный завод-гигант" - ВАЗ?  
Жигулёвск**


**Тольятти**

**Самара**

**Сызрань**



В Самарской области проживают представители 150 национальностей. А какой народ самый многочисленный?



*более 85 %*







# ДАТЫ

10

Дата проведения военного парада в Куйбышеве в годы Великой Отечественной войны





**2 июля Президент России Владимир Путин  
присвоил Самаре звание  
«Город трудовой доблести»**



5

МЕДА!  
2020



**САМАРА - ГОРОД  
ТРУДОВОЙ ДОБЛЕСТИ**

# Самара – город [REDACTED]

И в космических делах Самара не осталась в стороне. Именно на её заводах конструировались и до сих пор создают, проходят сложные испытания ракетно-космические системы, теперь уже нового поколения. А на заре космической эры Самаре посчастливилось не только отправить в космос ракеты, но и встретить вернувшихся с орбиты космонавтов, дать им отдых на волжской земле.







