


*Обзорное путешествие в историю Красного Луча
«Сквозь времена и годы»*



Вид на Красный Луч с ВЫСОТЫ



Мемориал «Миус-фронт»





КРАСНЫЙ ЛУЧ

Год основания: 1895.

Расположен на

высоте

320 м. над уровнем
моря.

Высшая точка: Гора
«Могила Мечетная»
(367 м. над уровнем
моря).

Общая площадь
города с

населенными

пунктами: 148 км².

Окрестности села Княгиневка






МУСИНСК

Володя
Пахоля




Андрей
Бондаренко





с.

Хрустальное



с.

Софиевка



п. шахты 12-12 бис



Партизанская
стоянка

пос. Криндачевка в период НЭПа 20-е годы





ПЕРЕВЕРЗЕВ
Никита Васильевич


Первый председатель
Боково-Хрустальского
совета
рабочих и крестьянских
депутатов
1885 - 1917




Начало строительства Штеровской

ГЭС

ЭтоRetro.ru





Горный
техникум

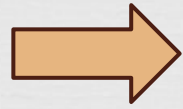


Дворец
культуры



Клуб

«Солей»



Иван
Молостов
был
награжде
н
Орденом
Ленина
за
выполне
ние
выработк
и угля на
500-600%.





Противотанковые надолбы
производства
Машиностроительного
завода



Металлические ежи производства
Машиностроительного завода






Филипп Петрович

П

Дворец до восстановления








Петр
Долгих



Василий
Попов



Гавриил
Разенков



Алексей
Васильченко



Василий
Погорелов



Нина
Гилицкая




Нина Тимофеевна



Мемориальный комплекс шахта

«Богдан»






Школа №
10

им.
Пушкина



Гимназия №
1

им. Л.
Литвяк




Шепеле
в

Евгений



Василий
Овсянник

ОВ



ВЕНУШОВКУ

Памятник
«Самолет»



Памятник у могил 20 бойцов 112 башкирской
дивизии



Командир
Шаймуратов



Завод «Стандарт»



Завод «Красный Луч»



Мясокомбинат



Швейная фабрика







Сегодня
Красный Луч
стоит на
пороге
возрождения!

Спасибо
за
внимание!

