


Мы НЕ против храма



Мы ПРОТИВ застройки Малой земли и памятника природы «Суджукская лагуна»

Данное строительство имеет следующие негативные стороны:

- разрушение системы питания Суджукской лагуны, которое в будущем приведет к ее заболачиванию;
- разрушение экосистемы, которое в будущем приведет к уменьшению поголовья промысловых пород рыб и поголовья перелетных птиц;
- неуважение к исторически значимой территории;
- нарушение прав жителей города, выраженное в утаивании информации о решениях городской администрации;
- многократное нарушения градостроительных норм при ведении строительства, которое в последствии может привести к трагическим последствиям.

Мы требуем

немедленно остановить все
строительные работы,
ведущиеся с нарушением
законодательства и наносящие
непоправимый ущерб экологии.




Мы требуем

**установить защитную полосу
водоохранной зоны Суджукской
лагуны в 200 метров в соответствии
со статьёй 65 пунктом 13 Водного
Кодекса РФ и на основании паспорта
природного объекта, прочно и
нерушимо закрепив границы ООПТ.**

МЫ ТРЕБУЕМ

**ПРОВЕСТИ КОМПЛЕКС
МЕРОПРИЯТИЙ ПО
СОГЛАСОВАНИЮ И ВЫДЕЛЕНИЮ
РПЦ ИНОГО ЗЕМЕЛЬНОГО
УЧАСТКА, ГДЕ ЭТО НЕ БУДЕТ
НЕСТИ БОЛЬШОГО УЩЕРБА
ПРИРОДНЫМ ЭКОСИСТЕМАМ И
ПРОТИВОРЕЧИТЬ
ЗАКОНОДАТЕЛЬСТВУ РФ И
МНЕНИЮ ЖИТЕЛЕЙ ГОРОДА.**



*В этой связи
мы изучили земли Новороссийского
района
и предлагаем на рассмотрение
следующие варианты
для возведения
Соборного комплекса в честь
Святителя Николая Чудотворца:*

Район Церкви Новомучеников



Кадастровые № № 23:47:0309010:2229 и 23:47:0309010:2231

Площадь 5 000 и 4 999 кв. м соответственно

Идеально подходят для размещения гимназии

- близость жилых домов и остановок общественного транспорта

Вместо недостроенного театра




Кадастровый № 23:47:0301034:107

Площадь 12 256 кв. м

Подходит для размещения Собора

Вместо недостроенного театра



Кадастровый № 23:47:0301034:107

Площадь 12 256 кв. м

Подходит для размещения Собора

Территория бывшего Рыбзавода



Кадастровый № 23:47:0307024:21

Площадь 46 993 кв. м

Подходит для размещения всего комплекса

Район «Взлетки»



Кадастровые № №23:47:0118055:3519 и
23:47:0118055:3098

Площадь 148 252 и 260 507 кв. м соответственно

Район Алексино



Кадастровый № 23:47:0118001 Площадь 457 697 кв. м
Всего в 1,5 км от нынешнего места стройки

Район ул. Шоссейной



Кадастровый № 23:47:0118018:3037

Площадь 120 000 кв. м

А так ж другие участки вдоль ул. Шоссейной

УЧАСТОК В РАЙОНЕ

В этом районе выявлены следующие инженерно-геологические элементы:

«ВЗЛЕТКИ» МЫ ВИДИМ

НАИБОЛЕЕ ПОДХОДЯЩИМ, Т.К.

- почвенно-сухой слой;
 - Суглинки легкие;
 - Суглинки тяжелые;
 - Мергели плотные, труднорастворимые в воде.
- (ИГЭ 10)

Основанием под фундамент являются скальные грунты ИГЭ – 10, залегающие на глубине 6,6–11,8 м от поверхности земли.