



# БРЕСТСКАЯ ОБЛАСТЬ



**Комплексная экономико-географическая характеристика региона даётся по общепринятому в географии плану**

- **Роль региона в хозяйстве страны**
  - **Географическое положение**
  - **Природные ресурсы**
  - **Население**
  - **Хозяйство**
  - **Крупнейшие хозяйственные центры**
  - **Внешнеэкономические связи**
-

По величине валового регионального продукта (ВРП) Брестская область занимает **4-е место** в Беларуси. Удельный вес ВРП **Брестской области** в формировании ВВП страны составляет **10 %**.



# Структура ВРП Брестской области, %



Брестская область занимает юго-западную часть Беларуси на границе с **Польшей** и **Украиной**. Её площадь составляет **32,8 тыс. км<sup>2</sup>**. Транзитное положение области обуславливает выгоду географического положения.



Область слабо обеспечена минеральными ресурсами. Из полезных ископаемых известно месторождение **строительного камня** около **Микашевичей**.



В Столинском, Ивановском и Дрогичинском районах разрабатываются месторождения **глин** для производства грубой керамики, а возле Столина — **тугоплавких глин**.



В **Берёзовском** и **Малоритском** районах разведаны месторождения **мела**, в **Каменецком** и **Барановичском** — **песчано-гравийных смесей**, в **Жабинковском** — **строительного песка**. По всей территории области встречаются месторождения **торфа**.





Область размещается в пределах Полесской низменности. На **сельскохозяйственные земли** приходится около **43 %** территории. По площади **пахотных земель** Брестская область занимает последнее место. Широко распространены **торфяно-болотные почвы (22 %)**. Более **50 %** земель мелиорировано.



**Брестская область хорошо обеспечена агроклиматическими ресурсами. Здесь самый продолжительный вегетационный период, тёплое лето, мягкая зима. Несмотря на редкую гидрографическую сеть, область богата водными ресурсами.**



По её территории протекают реки **Припять**, **Западный Буг** и **Щара**. Крупные озёра находятся в центральной части области, в поймах рек много озёр-старич. Важное транспортное значение имеет **Днепровско-Бугский канал**.



Наибольшие озёра находятся в центральной части (Выгонощанское — 26 км<sup>2</sup>, Чёрное — 17,3 км<sup>2</sup>). Крупнейшие водохранилища области — Селец (20,7 км<sup>2</sup>) и Погост (16,16 км<sup>2</sup>).



Лесными ресурсами область обеспечена слабо. Лесистость одна из наименьших в Беларуси — **36,4 %**. Самая высокая доля земель области, занятых **природоохранными территориями**, — **14,2 %**, что почти вдвое превышает средний показатель по стране.



Брестская область делится на **16 районов**.

## Районные центры:

Брест

Каменец

Жабинка

Малорита

Пружаны

Кобрин

Берёза

Пинск

Столин

Дрогичин

Ивацевичи

Иваново

Лунинец

Барановичи

Ляховичи

Ганцевичи



Численность населения в Брестской области составляет **1 380 391 человек** (по переписи 2019 г.). Территория заселена равномерно. **Плотность** населения составляет **42 чел./км<sup>2</sup>** и незначительно уменьшается с запада на восток.



По национальному составу преобладают белорусы (88 %). Довольно большая доля украинцев (около 3 %) и самая малая доля русских.





В области высокая доля **сельского населения**. Здесь проживает **19,6 %** сельского населения Беларуси. На территории области размещено **31** городское поселение и почти **2,2 тыс.** сельских населённых пунктов.



Предприятия области производят **11,2 %** объёма промышленной продукции страны. Здесь находится более **1500** промышленных предприятий, в том числе **220** крупных и средних.



Более **80 %** промышленной продукции дают **Брест, Барановичи, Пинск, Кобрин, Берёза и Лунинец.**



Ведущее место в структуре обрабатывающей промышленности занимает **пищевая промышленность (56,6 %)**. Брестская область — крупный производитель мяса и колбасных изделий, молочных продуктов, сыров, сахара, рыбы и морепродуктов.



**Область специализируется на производстве продукции машиностроения: ламп накаливания, аккумуляторов, ковшовых погрузчиков, бытовых электрических и газовых плит.**



**В Бресте, Барановичах, Пинске, Дрогичине развито химическое производство: выпускается продукция бытовой химии, изделия из пластмассы, продукция микробиологической и фармацевтической промышленности. В области производят фанеру, мебель, спички, лыжи.**



Хорошо развита **текстильная, швейная и обувная** промышленность. В области находятся крупные предприятия по производству **хлопчатобумажных тканей (Барановичи), трикотажных изделий (Пинск), ковров и чулочно-носочных изделий (Брест).**



Область специализируется на производстве электроэнергии. Берёзовская ГРЭС в Белоозёрске — вторая по мощности в стране. Удельный вес производства и распределения электроэнергии составляет **12,6 %** промышленности.





Горнодобывающая промышленность развита слабо.

Крупнейшее предприятие отрасли **«Гранит»** в **Микашевичах** производит **щебень** и **строительный камень**.



В структуре ВРП области на долю сельского и лесного хозяйства приходится **14 %**. Специализация области: **молочно-мясное животноводство, зерновое хозяйство** в сочетании с **кормопроизводством** и **овощеводством**. В структуре посевных площадей зерновые культуры занимают **39 %**, а кормовые — **44 %**.



Изменения климата обусловили расширение посевов кукурузы на зерно. В области благоприятные условия для выращивания картофеля и сахарной свёклы. Развито садоводство и огородничество.



По валовому производству мяса (19 %), молока (21 %), яиц (16 %) Брестская область уступает только Минской. Развито птицеводство, особенно в Барановичском районе, овцеводство (более 1/2 поголовья овец страны).



Пограничное расположение Брестской области обусловило большие объёмы транспортных услуг. Через область проходят главные **железнодорожные магистрали** из **Бреста** на **Москву** и **Гомель**, по которым перемещается большое количество грузов.



Густота сети **железных дорог** — почти **31 км/1000 км<sup>2</sup>**, а **автомобильных дорог с твёрдым покрытием** — около **385 км/1000 км<sup>2</sup>**. По общей протяжённости железных дорог область уступает только Витебской, а по густоте является лидером в стране.



Благодаря наличию Припяти и Днепроовско-Бугского канала активно используется водный транспорт. Через область проходят магистральные нефте- и газопроводы в Западную Европу.



Созданы логистические центры в Бресте, Пинске и Ивацевичах. В Барановичах действует крупнейший торгово-распределительный центр ООО «Евроторг».





В области получили развитие многие отрасли сферы услуг. Здесь функционирует **4** учреждения высшего образования, более **30** колледжей и лицеев.



Много рекреационных объектов, более **2,5 тыс. памятников**. Самые известные архитектурные памятники: мемориальный комплекс «Брестская крепость-герой», археологический музей «Берестье» — единственный в Европе музей средневекового восточнославянского города.



Кроме этого, ещё **Каменецкая башня**, историко-мемориальный музей **«Усадьба Немцевичей»**, **Коссовский дворцово-парковый ансамбль**, **Ружанский дворцовый комплекс** рода Сапег, **дворец Бутримовича** в Пинске.



**Беловежская пуца и Дуга Струве являються  
памятниками Всемирного наследия ЮНЕСКО.**



**В области много гостиниц, санаторно-курортных и оздоровительных учреждений, спортивных объектов. В 2017 г. на воду реки Припять спущен первый в Беларуси круизный теплоход «Белая Русь».**



Областной центр **Брест** размещается при впадении **Мухавца** в **Западный Буг** около государственной границы с Польшей. Один из древних городов Беларуси — символ стойкости и мужества советских воинов. За героическую оборону **Брестской крепости** ей присвоено звание **Крепость-героя**.



В городе проживает более **345 тыс. человек** (6-е место в стране). Он является крупным транспортным узлом, промышленным и культурным центром.



Промышленный профиль города определяют предприятия машиностроения: **электроламповый и электромеханический заводы, «Брестгазоаппарат» и др.** Химическую промышленность представляет **«Брестбытхим».**





Продукцию лёгкой промышленности выпускают предприятия «Ковры Бреста», «Брестский чулочный комбинат», швейные производства и др.



Далеко за пределами Бреста известна продукция пищевой промышленности. Предприятия «Санта-Бремор», «Савушкин Продукт», «Инко-Фуд», «Брестский мясокомбинат» занимают лидирующие позиции в стране.




Для расширения экспорта товаров создана **свободная экономическая зона «Брест»**, в которую входит более **70** предприятий.



В Бресте большое количество объектов социальной сферы: **два университета**, несколько **колледжей**, **театры**, **музеи**, мемориальный комплекс «Брестская крепость-герой».



На северо-востоке области находится второй по величине город Барановичи (почти **180 тыс. жителей**). Это крупный железнодорожный узел, промышленный и культурный центр Беларуси.




Среди крупных предприятий — «Барановичское производственное хлопчатобумажное объединение “Блакит”». В Барановичах работают университет, пять колледжей и лицеев. Коллекцией паровозов известен музей истории «Барановичское отделение Белорусской железной дороги».



У слияния рек Пины и Припяти разместился город **Пинск** (почти **140 тыс. жителей**). Пинск — промышленный центр с предприятиями пищевой, лёгкой, деревообрабатывающей, станкостроительной и судостроительной промышленности.




В стране пользуется спросом продукция трикотажной фабрики «Полесье», мебель «Пинскдрев». В городе работают университет, пять лицеев и колледжей. Много памятников истории и архитектуры, есть театр, музеи.





Значимыми городами области являются **Кобрин,**  
**Лунинец, Берёза, Ивацевичи.**



**Брестская область экспортирует продукцию мясной и молочной промышленности, рыбопродукты, газовые плиты, мебель.**



# Спасибо за урок!

Учебник Брилевский, М. Н. География Беларуси. 9 класс

§ 44 (с. 218 — 223)

