

ЕВРАЗИЯ.



# Озеро Байкал.





← река Обь  
↙ река Меконг  
река Янцзы  
↓



## • Кто из россиян исследовал Азию



- Дежнев С.И. (1605 – 1673), землепроходец, казак. Путешествовал вокруг Чукотского полуострова.
- В 1910 году на самой восточной точке материка Евразии (мыс Дежнева) был поставлен
- памятник (двенадцатиметровый крест с медной табличкой) выдающемуся русскому землепроходцу С.И. Дежневу,
- который в 1648 году первым открыл пролив между Азией и Америкой (названный позже Беринговым).



Хабаров Е.П. (1610 – 1667), землепроходец, промышленник.

- Путешествовал по реке Амур и составил описание его берегов и “Чертеж реке Амуру”.




- Челюскин С.И. (1700 - 1760), русский мореплаватель,
- участник Великой Северной Экспедиции.
- Описал берега п-ова Таймыр, достиг крайней северной точки Евразии (п-ов Таймыр).

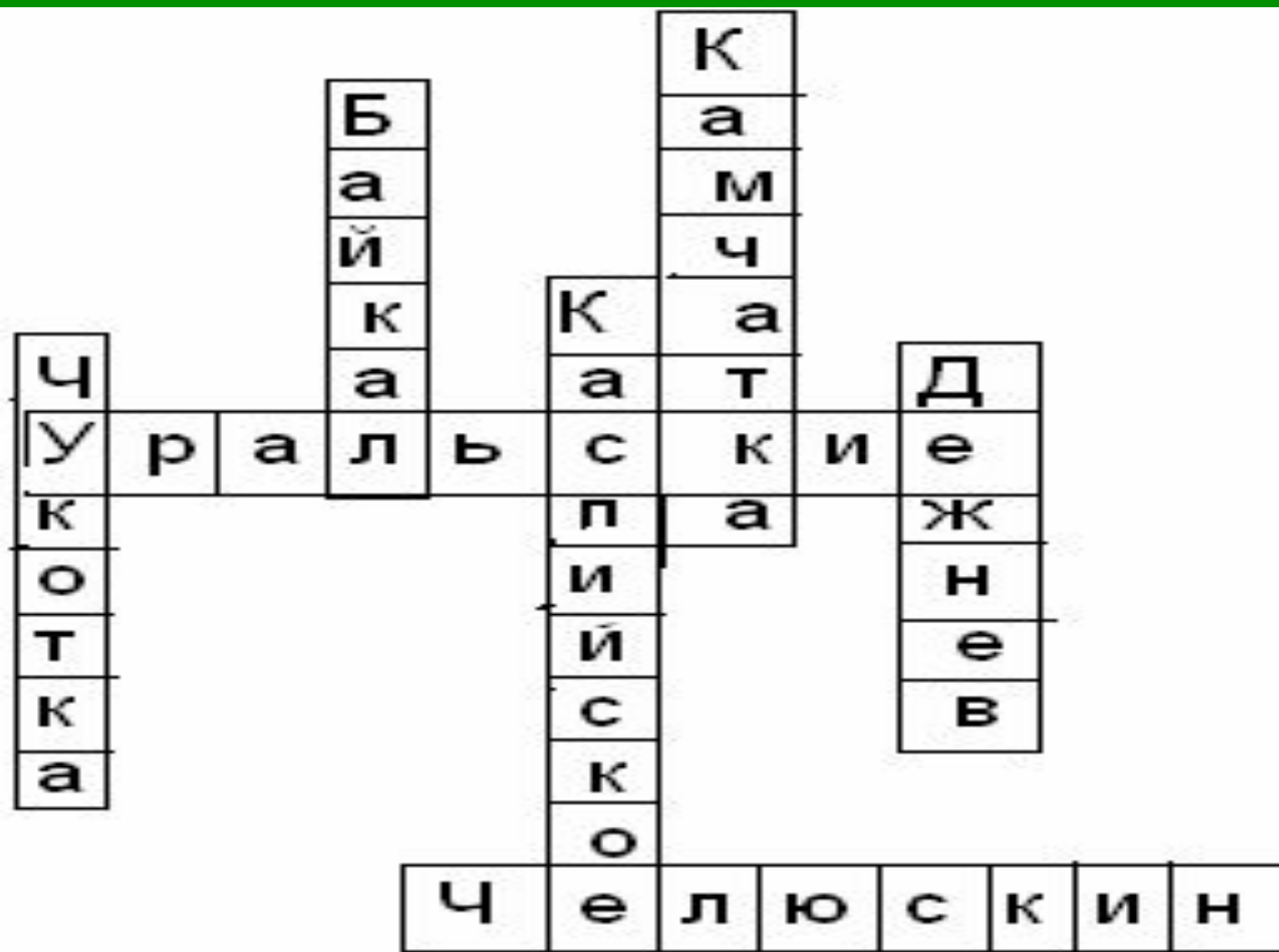
- Никитин А. (1451 – 1506), тверской купец. В 1466 году
- плывал из Твери по Волге до Дербента (Каспийского моря).
- Пересек Каспий и через Персию достиг Индии. Через три
- года вернулся через Персию и Черное море. “Хождение за
- три моря” – Хвалынское (Каспийское), Индийское
- (Персидский залив и Аравийское море) и Черное море.
- Фотографии не сохранились



- . Старые, низкие горы богатые полезными ископаемыми.
- . Кто в России первым встречает Новый год ?
- . Самое глубокое озеро Земли.
- . Самое большое озеро Земли.
- . Полуостров на востоке России знаменит вулканами и гейзерами.
- . Самая восточная точка материка Евразия – мыс
- . Самая северная точка Евразии находится в России – это мыс



# Ответы

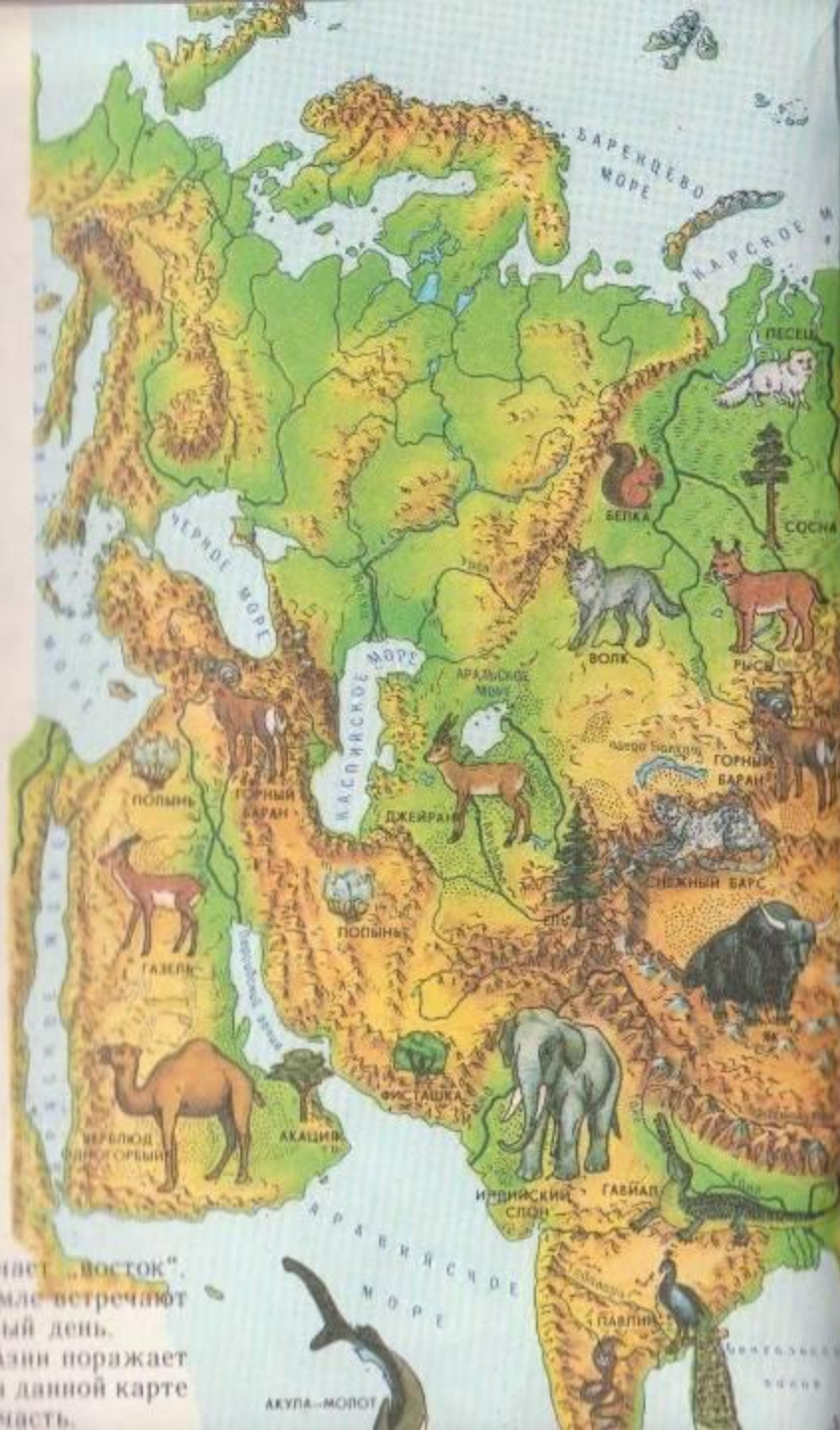




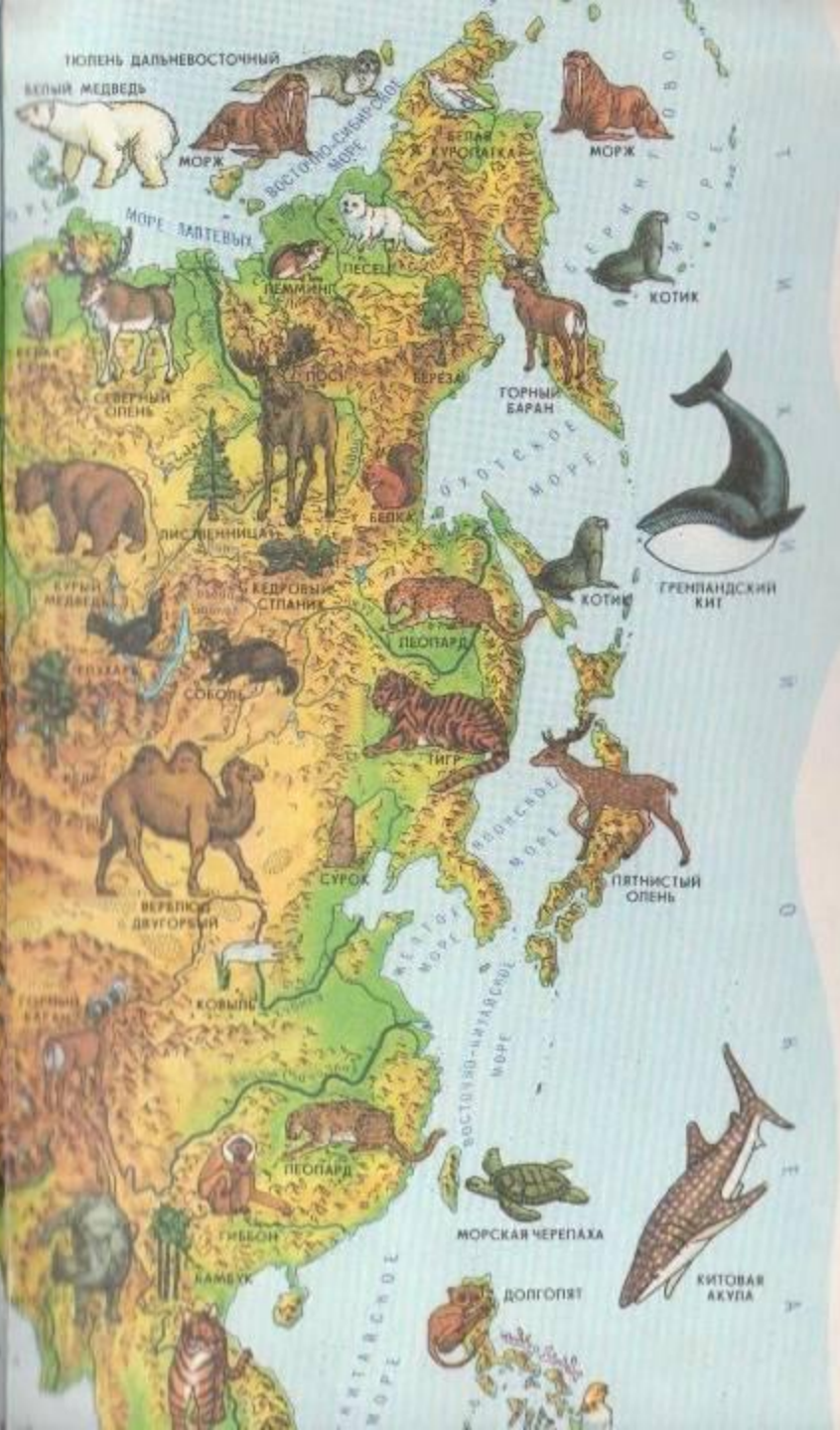
東志各







...значает "восток".  
 ...на Земле встречаются  
 ...новый день.  
 ...ных Азии поражает  
 ...м. На данной карте  
 ...его часть.



Белые медведи.



Моржи.



**Кабан.**

**Дубовый лес**



# Панда ( бамбуковый медведь).





# Верблюд.



# Семья индийских слонов.



**Тигр.**



# Волк. Пятнистые олени.



# Зубры.



# Орангутанг.





Морошка



Грибы и лишайники



Сакура



Пальма