

## Краеведческий квест «Расскажи о своей малой родине»

---

# Топонимика моего поселения

*Команда МБОУ «Сергинская СОШ» – «ИСКОРКА»  
Руководители: Худякова Надежда Константиновна,  
Лукина Ольга Павловна*

2021

## Село Серга



Село расположено в широкой долине, расположенной между небольшими возвышенностями, на реке Сылва (Камское водохранилище), вместе падения реки Сергинка в Сылву, в 43-х километрах к юго-востоку от Перми, в 42 километров к северу от Кунгура.

## Село Серга



Первое письменное упоминание Серги берётся по грамоте 1621 года, в которой говорится, что «на речке на Серге поставили деревню и пашню распахали усольцы...», т.е. в грамоте 1621 г. констатируется факт, «что поставили деревню...». К 1647 году Серга стала не деревней, а сельцом.

В это время Серга имела дом вотчинников, то есть Строгановых, церковь Никольскую, которая являлась центром прихода. Таким образом, сельцо Серга сочетало две функции – административную и духовную. В XVIII веке сельцо было приравнено к селу.

Есть две версии названия Серги:

Первая – «... среди других острожков на реке Сылве в 1469 году, при впадении в Сылву Безымянной речки, был основан острожок имени святого Сергия Радонежского, который является опорным. При этом острожке на Безымянной речке была построена мельница, а речка стала называться Сергинской. Так зародилась Серга». (По Шарцу)

Вторая - название получило по реке Серга. (Данную версию мы считаем более приемлемой).

# Деревня Андроново



Деревня известна с 1782 года, в ней тогда жили Максим и Андрей – сыновья Андрона Климова, именем которого и была названа деревня.

Находится в юго-восточной части края, на восточном берегу Сылвенского залива Камского водохранилища, на расстоянии приблизительно 38 километров (по прямой) к северу от города Кунгура, административного центра района.



## Деревня Баженово

Деревня известна с 1845 года.

Находится в юго-восточной части края, к востоку от автодороги Кунгур – Серга на расстоянии приблизительно 34 километров (по прямой) к северу от г. Кунгура, административного центра района.



## Деревня Будайки

Деревня находится в северной части Кунгурского района примерно в 4-х километрах от села Серга на юго-восток.

# Деревня Выползово



Деревня известна с 1887 года как выселок. Выползово - значит «выселок, отселок от какого-то другого более старого села». От центра Серги находится на расстоянии 2,5 км, а от окраины – 0,5 км.


Находится в юго-восточной части края, на правом берегу реки Сергинка, на расстоянии приблизительно 36 километров (по прямой) к северу от города Кунгура, административного центра района.

# Деревня Гари



Деревня известна с 1887 года. Находится в юго-восточной части края, на западном берегу Сылвенского залива Камского водохранилища, на расстоянии приблизительно 36 километров (по прямой) к северо-северо-западу от города Кунгура, административного центра района.

# Деревня Горбунята



Деревня известна с 1887 года.

Находится в юго-восточной части края, на восточном берегу Сылвенского залива Камского водохранилища, на расстоянии приблизительно 38 километров (по прямой) к северо-северо-западу от города Кунгура, административного центра района.



# Деревня Дураково



Деревня известна с 1845 года.

Находится в юго-восточной части края, при автодороге Кунгур - Сера на расстоянии приблизительно 34 километров (по прямой) к северу от города Кунгура, административного центра района.

# Деревня Ёлкино



Деревня известна с 1762 года.

Находится в юго-восточной части края, на восточном берегу Сылвенского залива Камского водохранилища, на расстоянии приблизительно 39 километров (по прямой) к северо-северо-западу от города Кунгура, административного центра района.

# Деревня Закурья



Деревня находится на восточном берегу Сылвенского залива Камского водохранилища, на расстоянии приблизительно 32 километров (по прямой) к северо-северо-западу от города Кунгура, административного центра района.

Курья – в русских говорах Урала – речной залив, образующийся на месте старого русла реки.

# Деревня Зарека



Деревня известна с 1782 года как деревня Дикари. За речкой стали строиться дома, место стали называть «Зарека». Впоследствии Зарека и Дикари объединились под общим названием «Зарека».

Находится в северной части Кунгурского района примерно в 9 километрах от села Серга на восток.

# Деревня Киселёво



Первое упоминание в 1678 году как деревня Чернозерская. В 1816 году уже «Чернозерская, тож и Киселева». Названа по местной фамилии Киселев.

Находится в юго-восточной части края, на восточном берегу Сылвенского залива Камского водохранилища, на расстоянии приблизительно 41 километров (по прямой) к северо-северо-западу от города Кунгура, административного центра района.

# Деревня Кислово



Деревня известна с 1662 года «починок на реке Сылве». В нем тогда проживал Андриюшка Максимов сын Кислой (его сын Леонтей писался Кисловым).

Находится в юго-восточной части края, на берегах реки Сергинка, на расстоянии приблизительно 35 километров (по прямой) к северу от города Кунгура, административного центра района.

# Деревня Кузино




Деревня известна с 1887 года.

Находится в юго-восточной части края, на левом берегу реки Сергинка, на расстоянии приблизительно 36 километров (по прямой) к северу от города Кунгура, административного центра района.

Своё название деревня получила от имени Кузьма, первого жителя поселившегося в этой местности.

# Деревня Пустынники




Первое упоминание о деревне относится к 1887 году.

Находится в юго-восточной части края, на правом берегу реки Сергинка, на расстоянии приблизительно 35 километров (по прямой) к северу от города Кунгура, административного центра района.

Первым жителем был Дураков Михаил Иванович, носил прозвище «Пустынник».



## Деревня Садок



Деревня известна с 1782 года как деревня Подслудная.

Находится в северной части Кунгурского района недалеко от левого берега Сылвы примерно в 3-х километрах от села Серга на запад.

# Деревня Стерлягово



Стоит на реке Сылва. Находится в юго-восточной части края, на восточном берегу Сылвенского залива Камского водохранилища, на расстоянии приблизительно 40 километров (по прямой) к северо-северо-западу от города Кунгура, административного центра района.

Известна с 1647 г. как деревня Зачерная. В 1834 году упоминается уже как «деревня Зачерная, то ж и Стерлягова» (тогда её населяли Стерляговы). Фамилия восходит к прозвищу Стерляг (стерлядь), которое бытовало уже в 1647 г. в д. Чернышева на реке Сылва. Тогда в ней жил Федка Лазарев сын Стерляга.

# Деревня Шатово



Находится в юго-восточной части края на западном берегу Сылвенского залива Камского водохранилища, на расстоянии приблизительно 38 километров (по прямой) к северо-северо-западу от города Кунгура, административного центра района.

Известна с 1713 года как починок Шатовской. В нем жил Кирило Сергеев сын Шатов (умер в 1723 г.). Название происходит от фамилии Шатов. Шат – в русских говорах – шатун, бродяга, бездельник. По переписи 1647 г. в д. Никитина на реке Сылва жил Милейка Андреев сын Шатов.

# Деревня Щелканы



Находится в юго-восточной части края на западном берегу Сылвенского залива Камского водохранилища, на расстоянии приблизительно 34 километров (по прямой) к северо-северо-западу от города Кунгура, административного центра района.

Шалкан по-татарски – репа. В своё время, до появления картофеля, репа была одним из важнейших продуктов питания.



## Список использованных источников

- Деревня Пустынники: альбом истории и воспоминаний
- Карсаков А.П. След на земле. – Пермь, 2010. – 131 с.
- Край ты мой заветный. – Пермь: Кн. изд-во, 2003. – 136 с.
- Кунгурский район: 85 лет истории. – Пермь: ИД «Пермский край», 2009

---

- Кунгурский район на страницах печати: заметки из газет.
- Мушкалов С.М. Кунгурский район. За годом год. – Пермь: ООО «Раритет0Пермь», 2018. – 248 с.
- Сорокин А.И. Дикари: Книга о малой родине. – Издательские решения, 2019. – 212с. Шумилов Е.Н. Тимошка Пермитин из деревни Пермьяки. – Пермское книжное изд-во, 1991. – 271 с.
- Интернет-источники