

Территории государств и их владений

- Россия к 1695 г.
- Швеция
- Дания
- Австрия
- Франция
- Испания
- Англия
- Польша
- Пруссия (кор. с 1701 г.)
- Османская империя
- прочие государства

- Территория России с 1695/96 по 1711 г.
- Территории, вошедшие в состав России по Ништадтскому мирному договору 1721 г.
- Места и годы важнейших сражений

✕ 1709



- Цифрами на карте обозначены:
- | | |
|--|------------------------|
| 1 республика Голландия | 5 Померания |
| 2 Исп. Нидерланды (к Австр. с 1713 г.) | 6 курфюршество Бавария |
| 3 курфюршество Ганновер | 7 Швейцарский союз |
| 4 герцогство Мекленбург | 8 герцогство Савойя |




СТРАНЫ ЕВРОПЫ В XVIII
ВЕКЕ. СООТНОШЕНИЕ
СИЛ.

ВОЙНА ЗА ИСПАНСКОЕ НАСЛЕДСТВО (1701—1714)

Причина: династический спор французских Бурбонов и австрийских Габсбургов за право наследования испанского престола после смерти в ноябре 1700 Карла II (1665–1700), последнего представителя испанских Габсбургов.

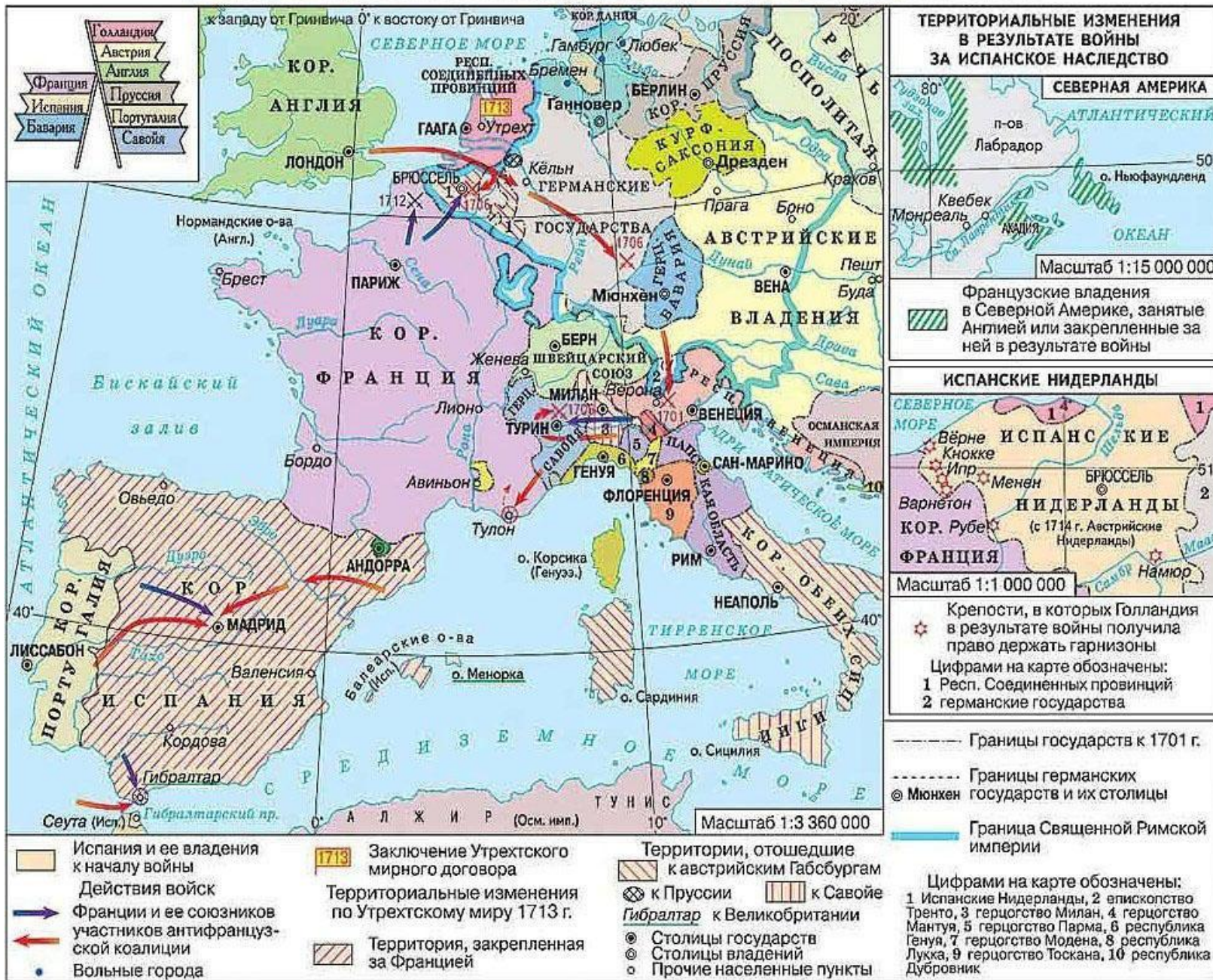
ПРОТИВНИКИ:

- ФРАНЦИЯ
- ИСПАНИЯ



- ВЕЛИКОБРИТАНИЯ
- СВЯЩЕННАЯ РИМСКАЯ ИМПЕРИЯ(АВСТРИЯ)
- ПРУССИЯ
- СОЕДИНЕННЫЕ ПРОВИНЦИИ

ВОЙНА ЗА ИСПАНСКОЕ НАСЛЕДСТВО 1701—1714 гг. УТРЕХТСКИЙ МИР



Основные военные действия:

- **июнь 1701 г.**- вторжение австрийских войск в Северную Италию
- **май 1704 г.**- англо-австрийские войска вступить в Испанию (взятие крепости Гибралтар)
- **июнь 1706 г.** - вошли в Мадрид
- **7 сентября 1706 г.** - сражения под Турином
- **23 мая 1706 г.** – в битве при Рамини англичане разбили французов
- **1707 г.** - австро-английские войска осадили Тулон
- **11 сентября 1709 г.** – поражение французов при Мальплаке
- **июль 1712 г.** - в районе Денена французы разбили австрийскую армию

МИРНЫЕ ДОГОВОРЫ И ИТОГИ ВОЙНЫ

В 1713 году был заключен *Утрехтский мир* между Францией и Испанией с одной стороны, и Англией, Голландией, Пруссией, Савойей и Португалией — с другой.

В 1714 в *Раштаatte* — мирный договор между Францией и «Священной римской империей».

ПОЛИТИЧЕСКИЕ ИЗМЕНЕНИЯ:

- Филипп V был признан королем Испании и ее колоний при условии отказа его наследников от прав на французский престол.
- Франция в результате войны лишилась прежнего могущества и влияния в Европе.
- Усиление английского морского и колониального могущества стало главным результатом войны за испанское наследство.

ТЕРРИТОРИАЛЬНЫЕ ИЗМЕНЕНИЯ:

- Англия получила: крепость Гибралтар, остров Менорка в Средиземном море, французские владения в Северной Америке (земли вокруг Гудзонова залива, остров Ньюфаундленд)
- Голландия получила право держать военные гарнизоны в крепостях Намюр, Турн, Ипр и других.
- К Австрии были присоединены Испанские Нидерланды, южная часть Италии, Сардиния, часть Тосканы, Милан и Мантуя, возвращены территории на Рейне.

СЕВЕРНАЯ ВОЙНА (1700-1721)

ПРИЧИНЫ:

1. Борьба за контроль над Балтийским морем;
2. Желание уменьшить влияние Швеции, у которой была одна из сильнейших армий в Европе.
3. У каждого государства Северного союза были свои личные интересы: Дания хотела господства в Балтийском море, России был необходим выход к Балтийскому морю вместе с землями Карелии и Ингрии и строительство военного флота, а Саксония хотела вернуть Ливонию;

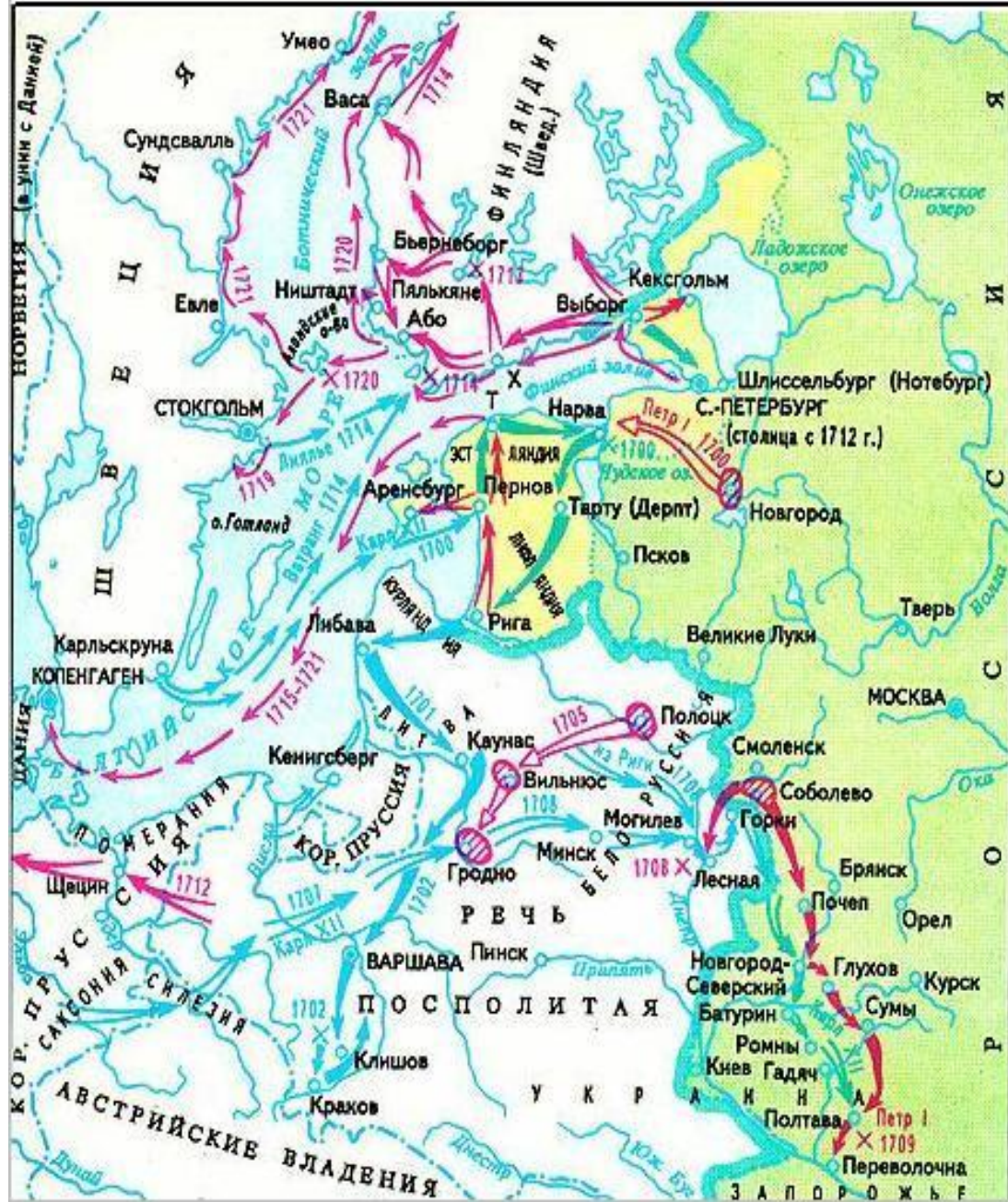
ПРОТИВНИКИ:

ШВЕЦИЯ



СЕВЕРНЫЙ СОЮЗ:
РЕЧЬ ПОСПОЛИТАЯ
РОССИЯ
ДАНИЯ
САКСОНИЯ

СЕВЕРНАЯ ВОЙНА 1700-1721 гг.



-  Походы Карла XII в 1700–1702 гг.
 -  Движение русских войск в 1705–1706 гг.
 -  Поход Карла XII в августе 1707–мае 1709 г. (к Полтаве)
 -  Движение главных сил русских войск в июле 1708—мае 1709 г. (к Полтаве)
 -  Направления действий русских войск в 1710–1721 гг.
 -  Направления действий шведского флота
 -  Направления действий русского флота
 -  Районы сосредоточения основных сил русских войск
 -  × 1700
 -  × 1709
 -  Место заключения мирного договора 1721 г.
 -  Земли, присоединенные к России по Ништадтскому договору 1721 г.
- Сокращения:
- Т Таллин (Ревель)
 - Х Хельсинки (Гельсингфорс)

Основные военные действия:

- 11 февраля 1700 года саксонская армия осадила Ригу.
- март 1700 года под Копенгагеном разбита армия Дании (Дания выходит из войны)
- ноябрь 1700 года поражение русских войск под Нарвой
- 27 сентября 1702 года русские войска осадили шведскую крепость Нотебург
- 1704 год- русские войска захватили Нарву и Дерпт (Тарту)
- 1706 год – Карл XII начал поход на Россию
- 27 июня 1709 года в Полтавской битве Карл XII был разгромлен
- 1714 год балтийский флот России одержал победу в сражении при мысе Гангут
- с 1719 по 1720 годы высадка русских войск в Швеции

МИРНЫЙ ДОГОВОР И ИТОГИ ВОЙНЫ

30 августа 1721 года был заключен Ништадтский мирный договор.

ПОЛИТИЧЕСКИЕ ИЗМЕНЕНИЯ:

- Полностью изменилось (в пользу России) соотношение политических сил на Балтике
- Швеция утратила своё былое могущество и превратилась во второстепенную державу.

ТЕРРИТОРИАЛЬНЫЕ ИЗМЕНЕНИЯ:


- К России были присоединены (куплены): Ингрия (Ижора), Карелия, Эстляндия, Лифляндия (Ливония), основан Санкт-Петербург. Российское влияние прочно утвердилось и в Курляндии.
- Дания получила Шлезвиг

ВОЙНА ЗА АВСТРИЙСКОЕ НАСЛЕДСТВО (1740—1748)

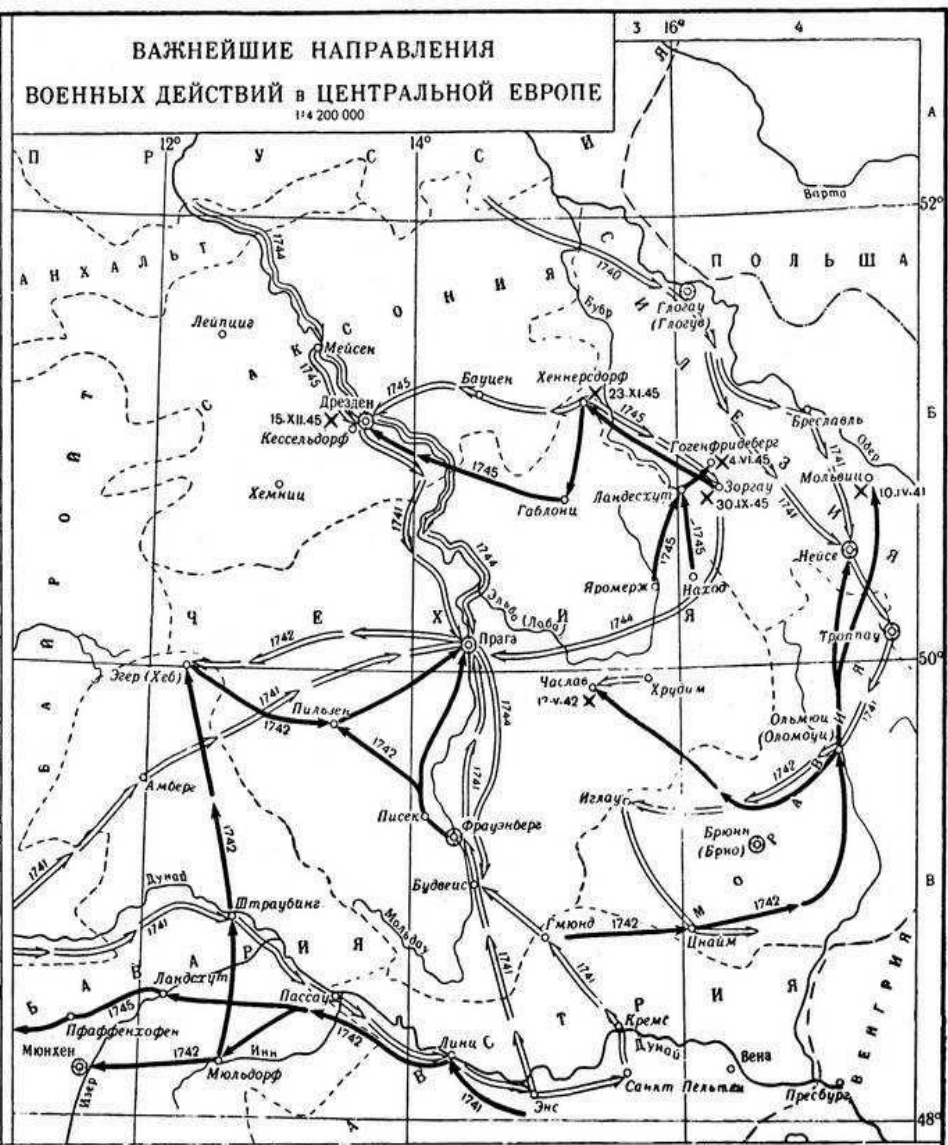
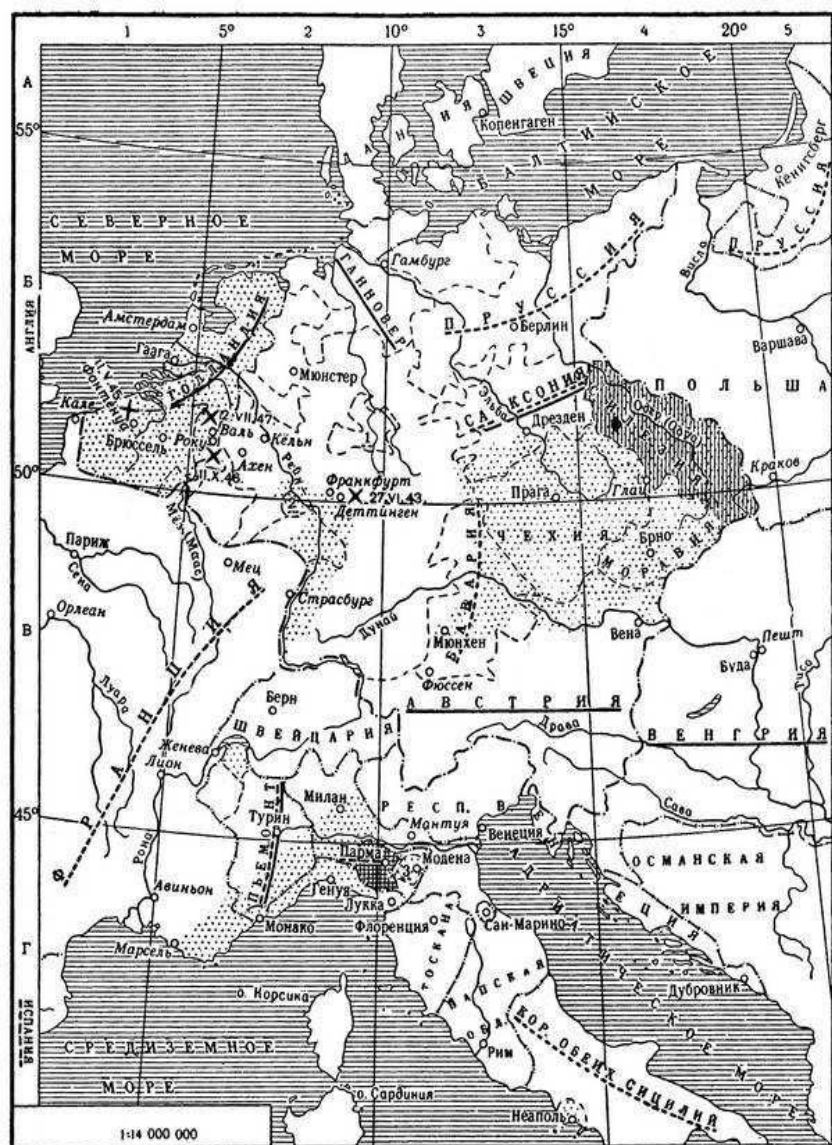
Причина: попытка оспорить завещание австрийского императора Карла VI и разделить значительные владения дома Габсбургов в Европе.

ПРОТИВНИКИ:

- АВСТРИЯ
- АНГЛИЯ
- ГОЛЛАНДИЯ
- ДАНИЯ
- САКСОНИЯ
- РОССИЯ



- БАВАРИЯ
- ПРУССИЯ
- ИСПАНИЯ
- ЩВЕЦИЯ
- ФРАНЦИЯ

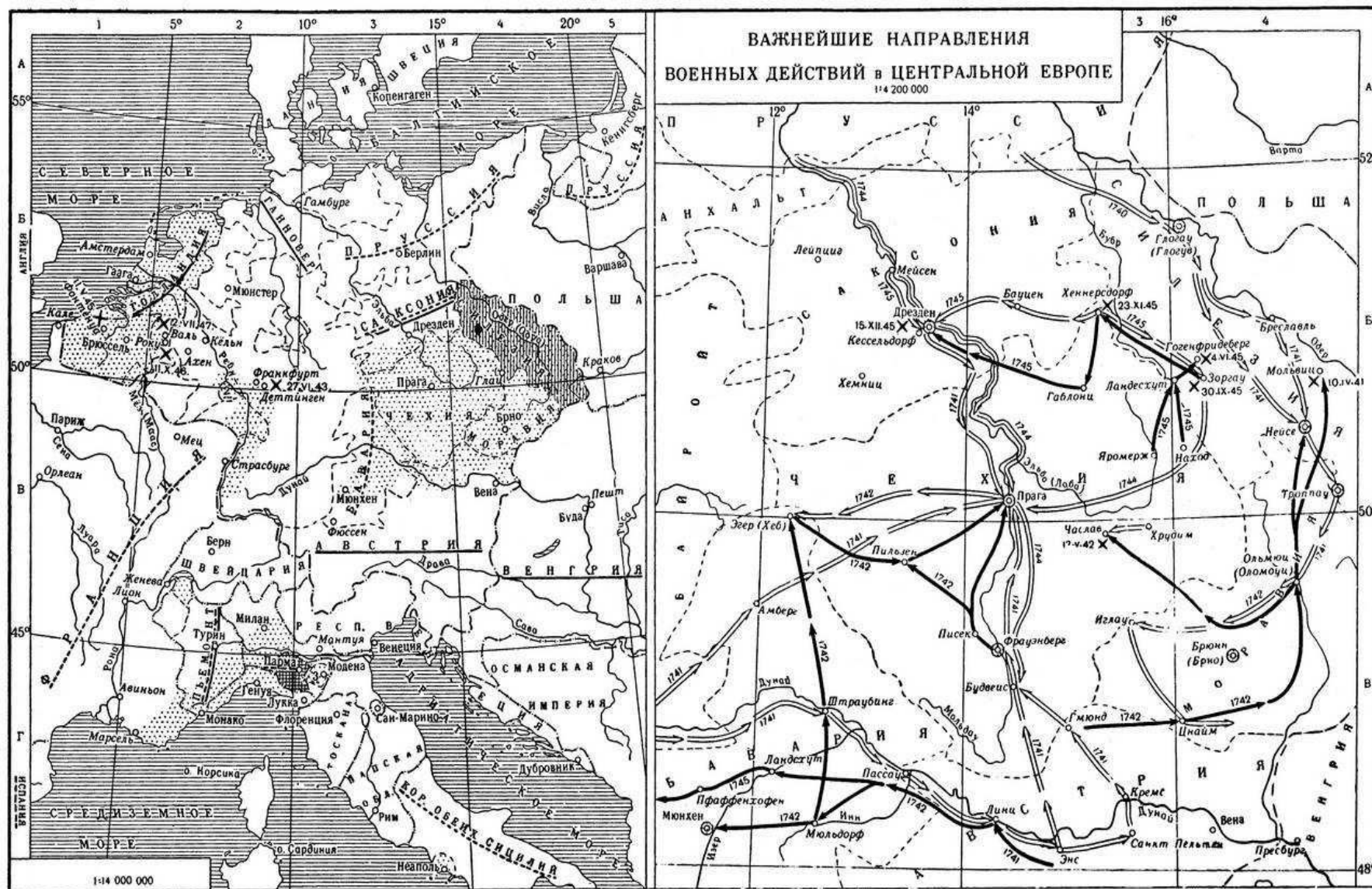


ВОЙНА за АВСТРИЙСКОЕ НАСЛЕДСТВО (1740-1748 г.г.)

- Границы государств в 1740г.
- Граница Священной Римской империи
- АВСТРИЯ** Участники австро-английской коалиции
- ПРУССИЯ** Участники антиавстрийской коалиции
- Основные районы военных действий
- Основные направления походов (с указанием годов)
- ← Австрии и её союзников
- ← Участников антиавстрийской коалиции
- Осада городов
- ✕ 17.42 Места и даты важнейших сражений
- Территориальные изменения по АХЕНСКОМУ МИРУ
- ▨ Территории, отошедшие от Австрии к Пруссии
- ▨ Территории, отошедшие от Австрии к Испании
- Цифрами на карте обозначены: 1 Гессен-Кассель 2 Пфальц 3 Модена

Основные военные действия:

- **ноябрь 1740 г. – январь 1741 г.** Пруссия заняла территорию Силезии
- **апрель 1741 г.** – в сражение у деревни Мольвиц австрийцы были полностью разбиты прусской армией
- **летом 1741 г.** французская армия вторглась в Верх. Австрию и Чехию
- **ноябрь 1741 г.** – высадка испанских войск в Тоскане
- **9 окт. 1741 г.** – Австрия заключила перемирие с Пруссией
- **декабрь 1742 г.** – Пруссия вторглась в Чехию
- **28 июля 1742 г.** – Австрия заключила мир с Пруссией
- **к концу 1742 г.** австрийцы вытеснили из Чехии франко-баварские войска



ВОЙНА за АВСТРИЙСКОЕ НАСЛЕДСТВО (1740-1748 г.г.)

- Границы государств в 1740г.
- Граница Священной Римской империи
- АВСТРИЯ** Участники австро-английской коалиции
- ПРУССИЯ** Участники антиавстрийской коалиции
- Основные районы военных действий
- Основные направления походов (с указанием годов)
- ← Австрии и её союзников
- ← Участников антиавстрийской коалиции
- Осада городов
- ⊗ 17.4.42 Места и даты важнейших сражений
- Территориальные изменения по АХЕНСКОМУ МИРУ
- ▨ Территории, отошедшие от Австрии к Пруссии
- ▩ Территории, отошедшие от Австрии к Испании
- Цифрами на карте обозначены: 1 Гессен-Кассель 2 Пфальц 3 Модена

Основные военные действия:

- лето 1743 года – англо-голландская армия одержала победу над французами при Деттингене (на р. Майн)
- Летом 1744 г.- вторжение Пруссии в Саксонию и в Чехию
- 25 декабря 1745 г. - был заключён Дрезденский мир, между Австрией, Пруссией и Саксонией
- победы французской армии в Австрийских Нидерландах: при Фонтенуа (11 мая 1745), Року (11 окт. 1746), Лауфельде (2 июля 1747) и захватила ряд крепостей (Антверпен, Монс).
- в 1746-1747 гг. к австро-английской коалиции присоединилась Россия

МИРНЫЕ ДОГОВОРА И ИТОГИ ВОЙНЫ

25 декабря 1745 года подписан **Дрезденский мирный договор** между Пруссией с одной стороны и Австрией и Саксонией — с другой.

ПОЛИТИЧЕСКИЕ ИЗМЕНЕНИЯ:

- На трон Священной Римской Империи взошёл Фердинанд IV, ценой его отказа от прав на корону Испании.

ТЕРРИТОРИАЛЬНЫЕ ИЗМЕНЕНИЯ:

Пруссия выходила из войны, получая при этом всю Силезию.

30 апреля 1748 года заключили **Второй Ахенский мир-** мирный договор, окончивший войну за австрийское наследство.

СЕМИЛЕТНЯЯ ВОЙНА (1756—1763)

Причины:

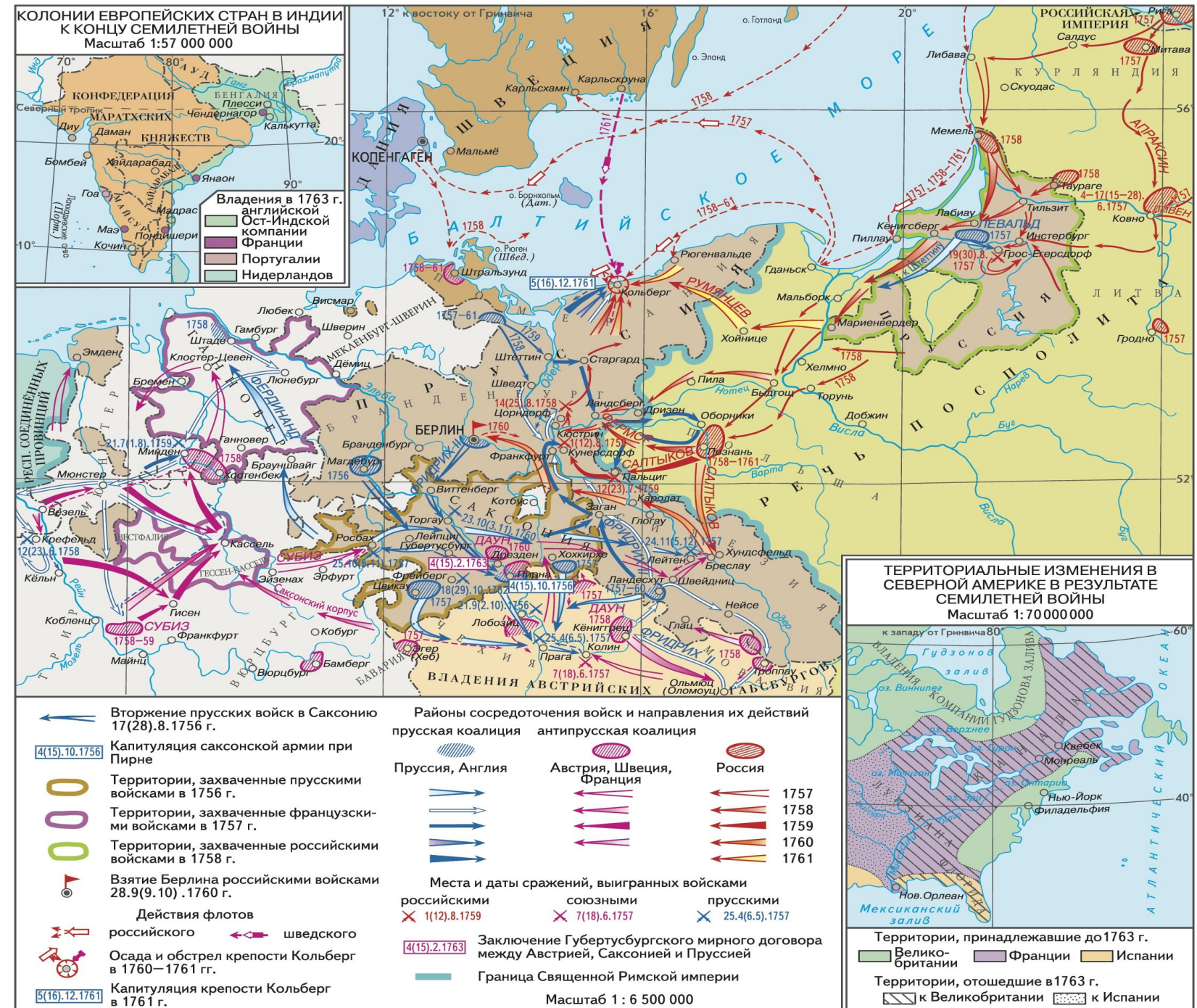
- борьба Англии и Франции за первенство в Европе
- Появление на европейской арене нового серьезного соперника — Пруссии
- Неразрешенность вопросов европейской политики предыдущей войной — За австрийское наследство 1740-1748 годов

ПРОТИВНИКИ:

- АНГЛИЯ
- ПРУССИЯ



- ФРАНЦИЯ
- АВСТРИЯ
- РОССИЯ
- САКСОНИЯ
- ШВЕЦИЯ
- ИСПАНИЯ



Основные военные действия:

- 1756, октябрь — Вторжение прусской армии Фридриха Великого в Саксонию, принадлежащую Польше. Начало Семилетней войны
- 1756, 4 октября — Капитуляция саксонской армии
- 1756, ноябрь — Франция завоевала Корсику
- 1757, 25 апреля-7 июня — Неудачная кампания Фридриха в Богемии
- 1757 — Прусские войска разбиты русской армией у Грос-Егерсдорфа
- 1757, 25 октября — Поражение французов в битве при Росбахе
- 1757, декабрь — Пруссия захватила всю Силезию
- 1760, 12 февраля — Франция потеряла остров Мартинику в Вест-Индии
- 1761, 15 августа — Договор дружбы Франции и Испании с тайным протоколом вступления Испании в Семилетнюю войну

МИРНЫЕ ДОГОВОРА И ИТОГИ ВОЙНЫ

10 февраля между Великобританией и Францией был заключён **Парижский мирный договор**.

ПОЛИТИЧЕСКИЕ ИЗМЕНЕНИЯ:

- Англия стала самой крупной колониальной империей в Европе, благодаря вытеснению Франции из Северной Европы и Европы.
- Во Франции в течение Семилетней войны постепенно складывались предпосылки для начала революции, которая началась в 1848 г.
- Пруссия окончательно входит в круг ведущих европейских держав (начинается процесс, объединением немецких земель во главе с Пруссией)

ТЕРРИТОРИАЛЬНЫЕ ИЗМЕНЕНИЯ:

Обострились территориальные противоречия в Центральной Европе

- Франция уступала Англии Канаду, Восточную Луизиану, некоторые острова Карибского моря, а также основную часть своих колоний в Индии; уступила Испании Западную Луизиану (возвращена в 1800 году)
- Испания уступила Англии Флориду

15 февраля 1763 года Пруссия подписала с Австрией и Саксонией **Губертусбургский мирный договор**, подтвердивший права Пруссии на Силезию и графство Глац.

ПОДВЕДЕМ ИТОГИ

1. Назовите территориальные изменения, которые произошли с европейскими странами в течении XVIII века.

2. Как территориальные преобразования повлияли на изменение политического статуса государства?

3. Как изменился эшелон европейских государств
Какие страны к концу столетия стали определять политику европейского региона? И какие страны потеряли лидирующие позиции на международной арене?

4. Изменилась ли система европейских международных отношений к концу XVIII века? Каким образом?
Смогли ли европейские государства сформировать «систему равновесия» в Европе?