

Тема:

Внешняя политика России
в 1725-1762 гг.

§16

После смерти Петра I направленность внешней политики России сохранилась.



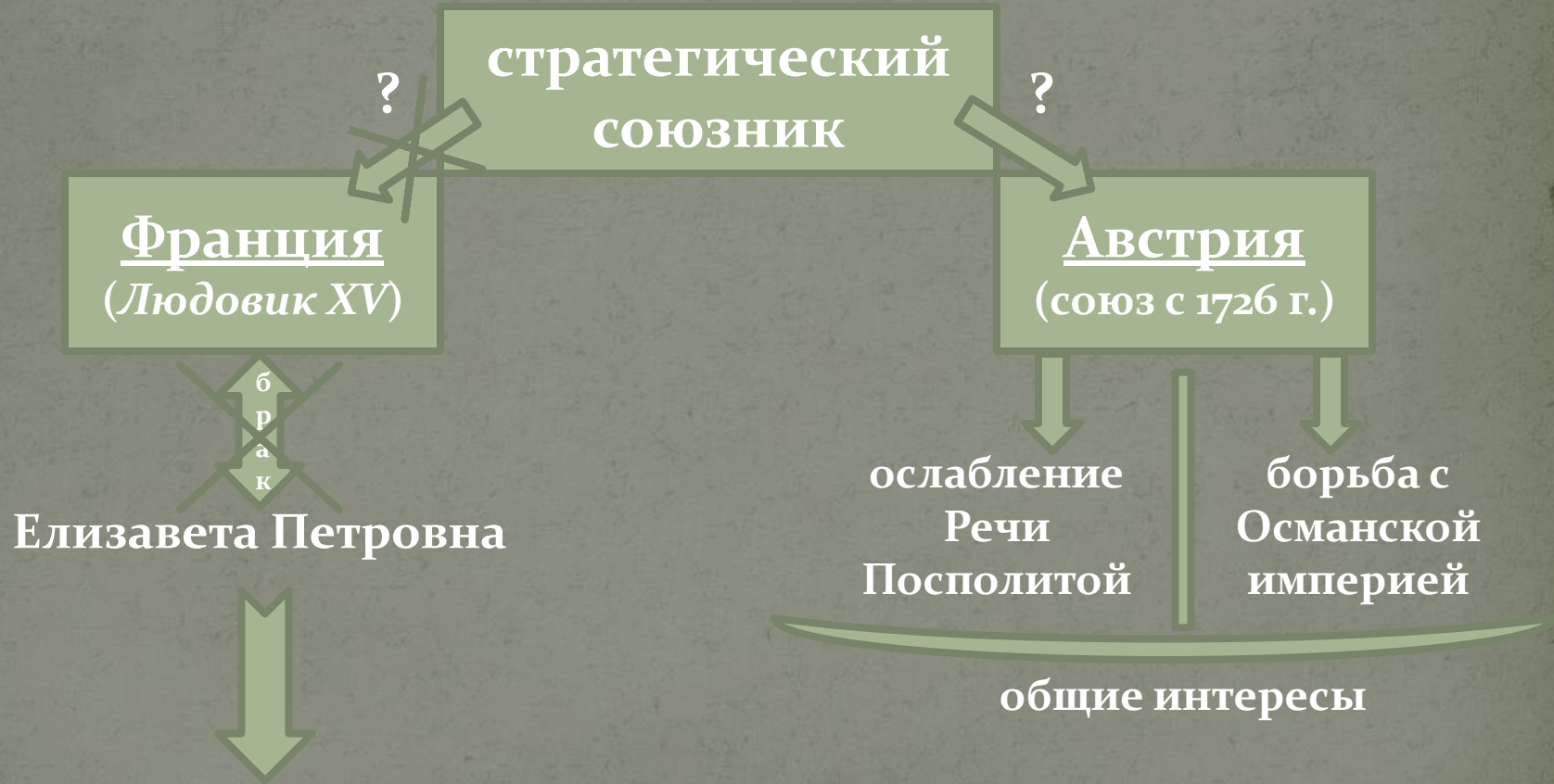
Территория Российской империи в 1721-1815 гг.



Масштаб 1:32 000 000

- | | | | |
|---|---|--|---|
| Российская империя в 1721 г. | в 1774 г. (по Кючук-Кайнарджийскому миру (Северное Причерноморье) | в 1807 г. (по Тильзитскому договору (Белостокский округ) | территории, осваиваемые русскими |
| Территории, присоединенные к России | по акту 1783 г. (Крымское ханство) | в 1809 г. (по Фридрихсгамскому договору (Финляндия) | Неисследованные территории |
| с 1726 по 1762 г. (Казахские жузы) | в 1784 г. (Дагестан) | в 1812 г. (по Бухарестскому договору (Бессарабия) | Граница Российской империи на 1815 г. |
| в 1739 г. (по Белградскому миру (Запорожье) | в 1791 г. (по Ясскому миру (Северное Причерноморье) | в 1815 г. (по решению Венского конгресса (Царство Польское) | Границы иностранных государств на 1815 г. |
| в 1741 г. (Аляска) | в 1793 г. (2-й раздел Польши) | Земли, временно принадлежавшие России | Столицы государств на 1815 г. |
| в 1743 г. (по Абоскому миру (Финляндия) | в 1795 г. (3-й раздел Польши) | 1) по Шенбрунскому договору 1809-1815 гг. (Тарнопольская обл.) | |
| с 1763 по 1800 г. (Южная Сибирь) | с 1800 по 1815 г. (Закавказье) | 2) по договору с Персией с 1723 по 1735 гг. | |
| в 1772 г. (1-й раздел Польши) | | | |

1. В сообществе европейских держав.



Польша, Швеция, Турция – «восточный барьер» от России

ВОЙНА ЗА ИСПАНСКОЕ НАСЛЕДСТВО 1701 — 1714 гг. УТРЕХТСКИЙ МИР



- Испания и ее владения к началу войны
- Действия войск
- Франции и ее союзников участников антифранцузской коалиции
- Вольные города

- 1713 Заключение Утрехтского мирного договора
- Территориальные изменения по Утрехтскому миру 1713 г.
- Территория, закрепленная за Францией

- Территории, отошедшие к австрийским Габсбургам
- к Пруссии
- к Савоие
- Гибралтар к Великобритании
- Столицы государств
- Столицы владений
- Прочие населенные пункты



Французские владения в Северной Америке, занятые Англией или закрепленные за ней в результате войны



Крепости, в которых Голландия в результате войны получила право держать гарнизоны

Цифрами на карте обозначены:

1 Респ. Соединенных провинций

2 германские государства

----- Границы государств к 1701 г.

----- Границы германских государств и их столицы

● Мюнхен

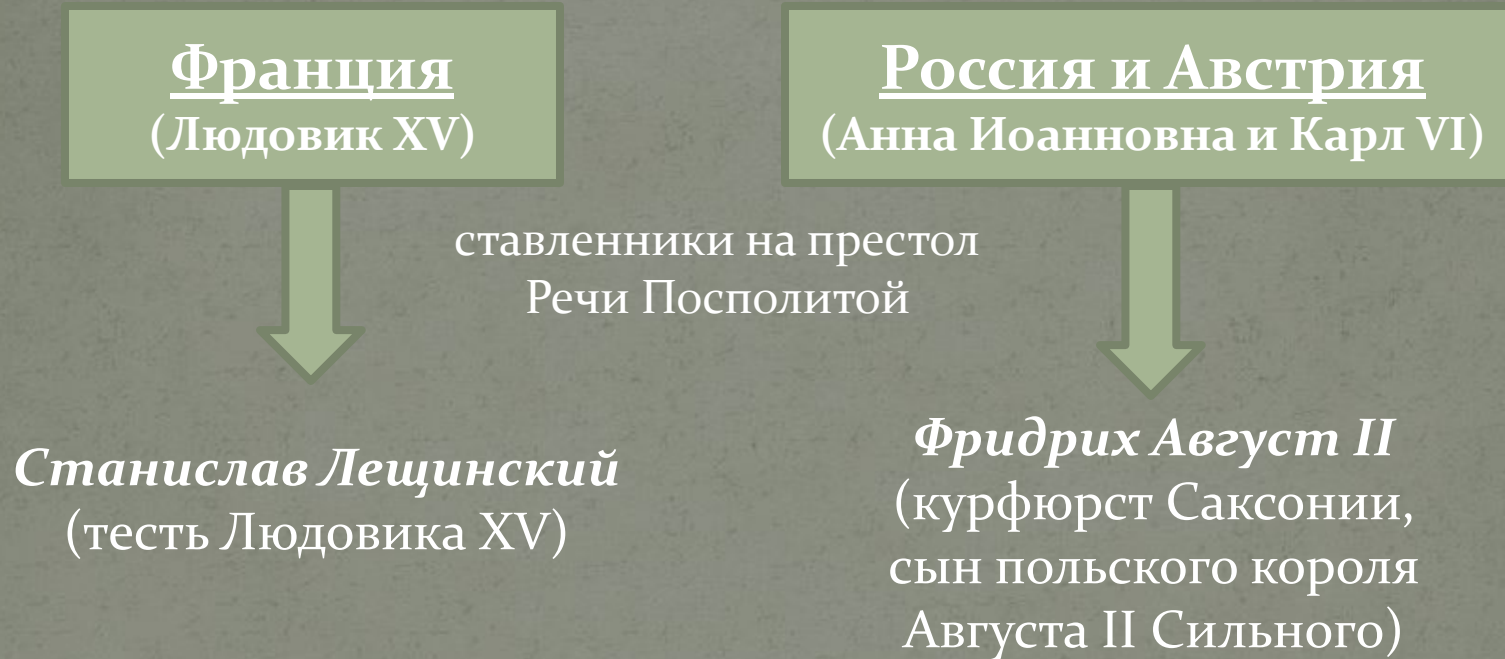
----- Граница Священной Римской империи

Цифрами на карте обозначены:

1 Испанские Нидерланды, 2 епископство Тренто, 3 герцогство Милан, 4 герцогство Мантуя, 5 герцогство Парма, 6 республика Генуя, 7 герцогство Модена, 8 республика Лукка, 9 герцогство Тоскана, 10 республика Дубровник

1) Война за польское наследство (1733-1735).

В 1733 г. умер польский король *Август II* – началась борьба дворянских группировок за власть. Трон занял Лещинский.



1734 г. – сдача русским войскам Гданьска → побег Лещинского.
Королём Речи Посполитой стал *Август III* (саксонский курфюрст
Август II) – российский ставленник.

Внешняя политика России в 1725–1762 годах



Императрица Екатерина I (1684–1727 гг., имп. с 1725 г.)

2) Война за австрийское наследство (1740-1748).

Карл VI → дочь → Мария Терезия (+ Франц I)

Претенденты на австрийский престол:

- король Испании *Филипп V*
 - курфюрст Баварии *Карл-Альбрехт*
 - курфюрст Саксонии и король Речи Посполитой *Август III*
 - король Сардинии *Карл Эммануил III*
- + Франция и Пруссия

Союзники Австрии: Великобритания, Нидерланды, Россия.

В 1735 и 1748 Россия посылала в Австрию войска.

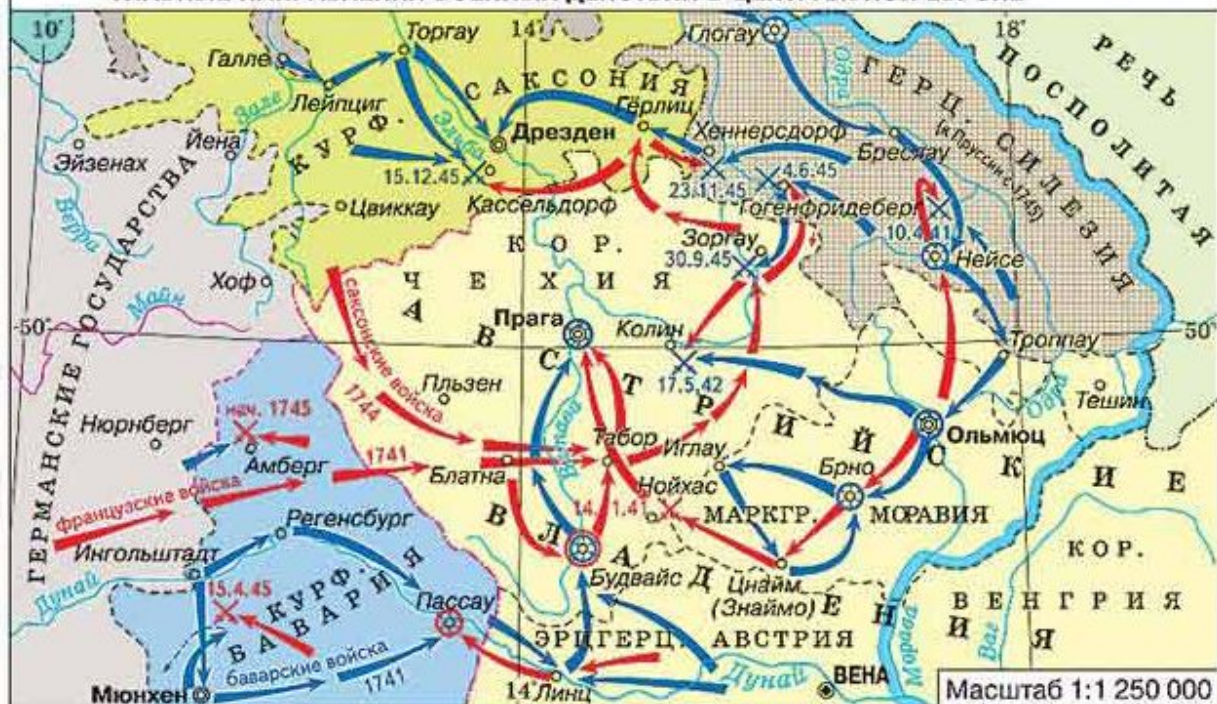
На троне утвердилась Мария Терезия.

ВОЙНА ЗА АВСТРИЙСКОЕ НАСЛЕДСТВО 1740 — 1748 гг.

РАЙОНЫ ВОЕННЫХ ДЕЙСТВИЙ В ЕВРОПЕ



ГЛАВНЫЕ НАПРАВЛЕНИЯ ВОЕННЫХ ДЕЙСТВИЙ В ЦЕНТРАЛЬНОЙ ЕВРОПЕ



- Участники коалиций
- ПЬЕМОНТ** австро-английской
 - ВАВАРИЯ** антиавстрийской
- Основные районы военных действий
- Главные направления действий войск
- ← 1741 Австрии и ее союзников
 - ← 1745 антиавстрийской коалиции
- X 1747 Места и годы важнейших сражений
 - Осада городов
 - Заключение Ахенского мира 18 октября 1748 г.
- Территории, отошедшие по Ахенскому миру 1748 г. от Австрии
- к Пруссии
 - к Испании
- Границы государств даны на 1740 г.

3) Русско-шведская война (1741-1743).

После смерти Петра I в Швеции начались реваншистские движения.

Франция и Пруссия подталкивают Швецию к войне с Россией.

Цель Швеции – вернуть утраченные в Северной войне земли.

Июль 1741 г. – объявление войны Швецией. Шведская армия пошла в наступление в Карелии. Шведам противостоит 20-тысячный корпус *П. П. Ласси*, перешедший в контрнаступление.

Август 1741 г. – поражение шведов под Вильманстрандом.

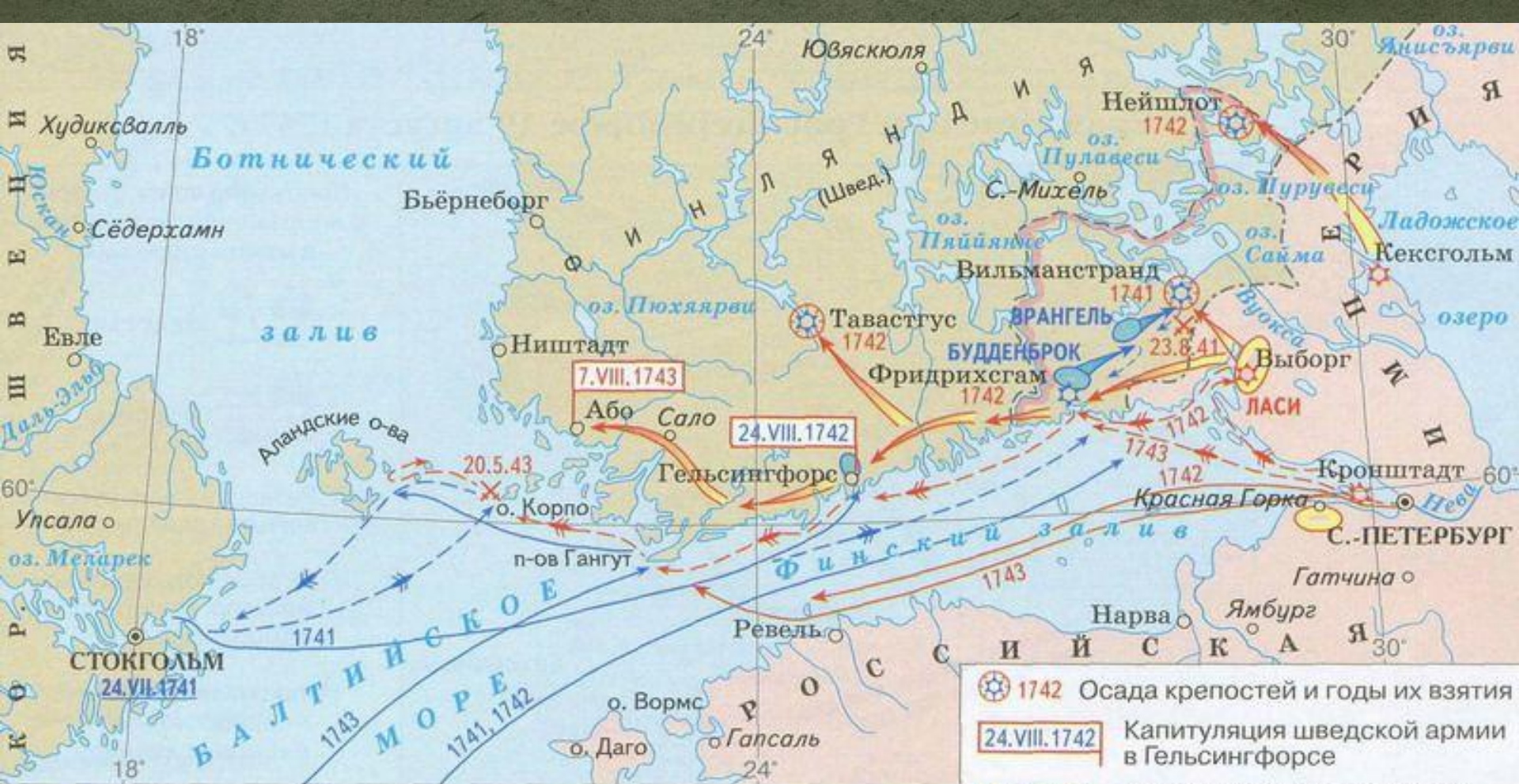
Елизавета Петровна пообещала финнам независимость – они восстали против шведов.

Август 1742 г. – капитуляция шведов под Гельсингфорсом.

Май 1743 г. – поражение шведского флота у о. Корпо.

Август 1743 г. – Абоский мир:

- Швеция признала балтийские приобретения России;
- к России перешла юго-восточная Финляндия;
- шведский престол должен занять родственник Елизаветы Петровны *Адольф Фридрих Гольштейн-Готторпский*.



24.VII.1741 Объявление Швецией войны России

Районы сосредоточения войск:
 ● шведских ● русских

Действия войск на суше:
 → шведских ← русских

Действия парусного флота:
 → шведского ← русского

Действия гребного флота:
 → шведского ← русского

✕ 23.8.41 Места и даты сражений

⊙ 1742 Осада крепостей и годы их взятия

24.VIII.1742 Капитуляция шведской армии в Гельсингфорсе

7.VIII.1743 Дата заключения Абоского мирного договора

--- Граница России со Швецией в 1741 г.

--- Граница России со Швецией по Абоскому договору

Масштаб 1:5 000 000

Русско-шведская война 1741-1743 гг.

2. Семилетняя война (1756-1763).






К сер. 1750-х гг. расстановка сил в Европе изменилась:


- 1) ослабление Австрии и её союз с Францией;
- 2) «Столетняя» война Франции с Англией за колонии;
- 3) усиление Пруссии (Фридрих II Великий).






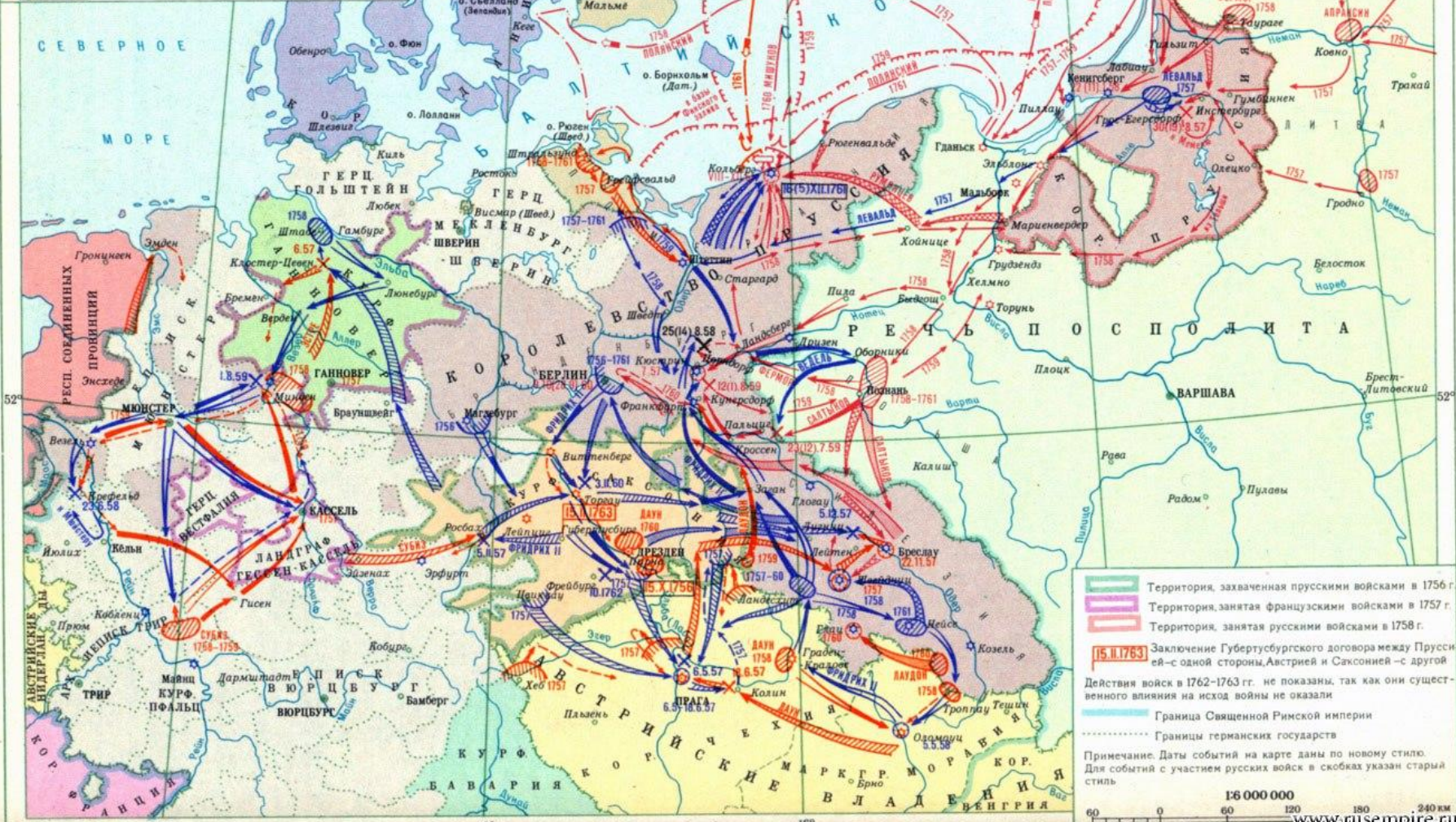
Участие России в Семилетней войне: 1757-1762 гг.




 Вторжение прусских войск в Саксонию 28 августа 1756 г. - начало войны
15.X.1756 Капитуляция саксонской армии при Пирне
 Районы сосредоточения войск и направлений их действий (с указанием года)

Прусской коалиции: Пруссия, Англия	Антипрусской коалиции: Австрия, Франция, Швеция, Россия	 1757  1758  1759  1760  1761
---------------------------------------	--	--



Действия флотов:  русского  шведского

 Блокада побережья Пруссии русским флотом
 Осада и обстрел крепости Кольберг в 1760-1761 гг.
 Высадка десанта 19(8) августа 1761 г.
16(5).XII.1761 Осада и капитуляция крепости Кольберг в 1761 г.



 Территория, захваченная прусскими войсками в 1756 г.
 Территория, занятая французскими войсками в 1757 г.
 Территория, занятая русскими войсками в 1758 г.

15.II.1763 Заключение Губертусбургского договора между Пруссией - с одной стороны, Австрией и Саксонией - с другой. Действия войск в 1762-1763 гг. не показаны, так как они существенного влияния на исход войны не оказали.

 Граница Священной Римской империи
 Границы германских государств

Примечание: Даты событий на карте даны по новому стилю. Для событий с участием русских войск в скобках указан старый стиль.

1:6 000 000
 0 60 120 180 240 км
 www.rusempire.ru

Цель Пруссии – захватить Прибалтику (территориально воссоединиться с Восточной Пруссией).

Цель России – защитить свои владения в Прибалтике.

Стратегия Фридриха II – «блицкриг» (быстрый разгром противников поодиночке).

Август 1756 г. – разгром Саксонии и вывод её из войны.

Июль 1757 г. – вступление в войну России.

Генерал-фельдмаршал *С. Ф. Апраксин* вступил в Восточную Пруссию и занял Мемель, Тильзит и другие города.

Его цель – столица Восточной Пруссии Кёнигсберг, который оборонял 40-тысячный прусский корпус.

Участие России в Семилетней войне



Королевство Пруссия в 1756 г.

Австрийские владения к 1756 г.

Прочие государства

Действия русской армии и флота

X 1757 Места и даты сражений

19 августа 1757 г. – битва при Грос-Егерсдорфе (решающий удар резерва *Т. А. Румянцева*; победа России).

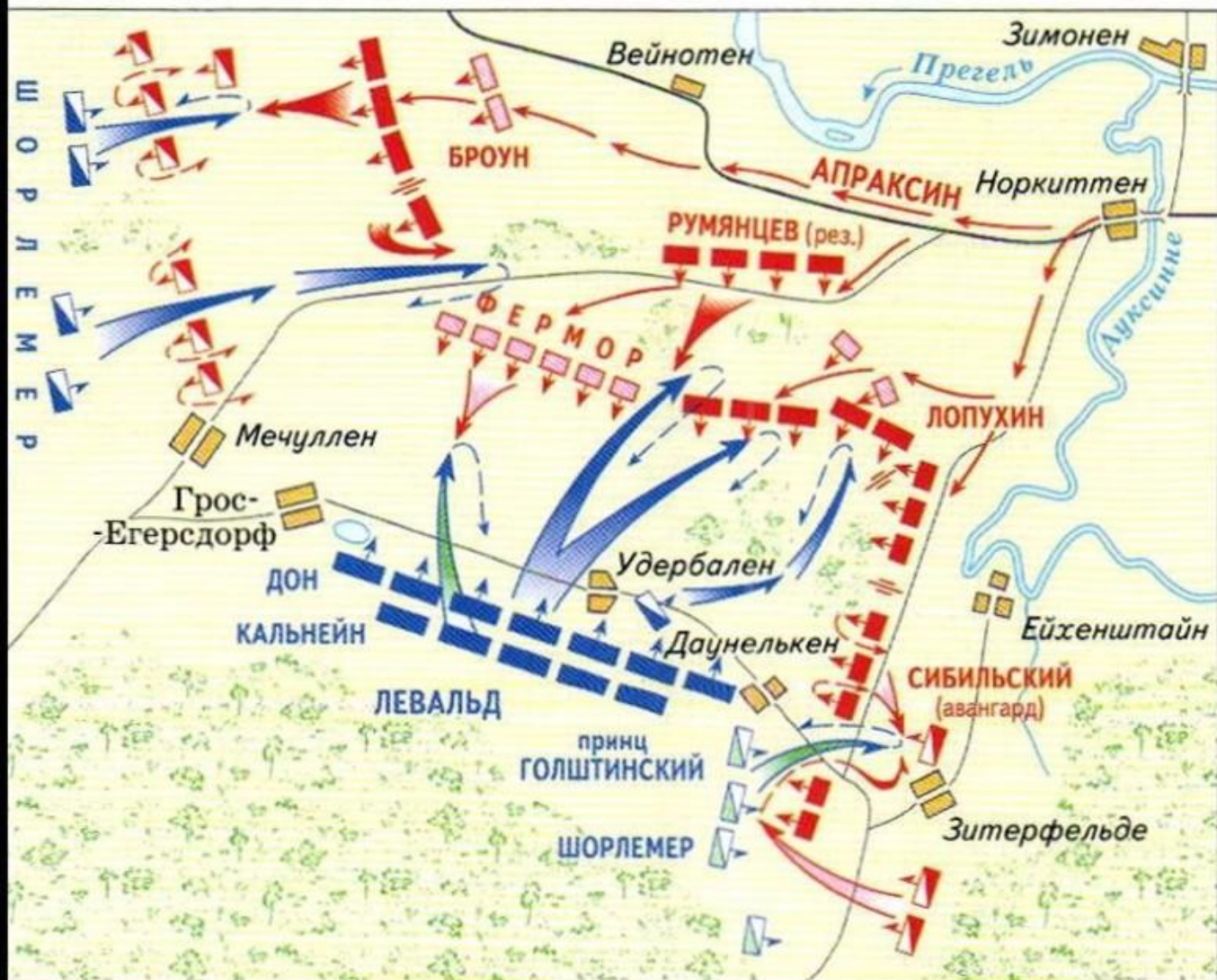
Из-за болезни Елизаветы Петровны и симпатии к Фридриху Петра Фёдоровича Апраксин отступил. Елизавета выздоровела и отстранила Апраксина от командования, арестовав его.

Генерал-аншеф *В. В. Фермор* – новый командующий. Через месяц он захватил Кёнигсберг и всю Восточную Пруссию.

Январь 1758 г. – указ о присоединении Восточной Пруссии к России.


Российские войска начали дальнейшее наступление на Прусское королевство, двигаясь к его столице – Берлину.


Сражение при Грос-Егерсдорфе 19 августа 1757 г.



Положение войск сторон и направления их действий в начале сражения:



 Развёртывание русских войск в ходе сражения

 Второе положение конницы пр. Голштинского и Шорлемера

Направления действий войск сторон в конце сражения:



Масштаб 1:87 000

Август 1758 г. – битва при Цорндорфе (отступление Фермора, но ничья).

12 августа 1759 г. – битва при Кунерсдорфе (командующий – П. С. Салтыков; блестящая победа русских войск).

28.09.1760 г. – взятие Берлина русскими войсками.

1761 г. – взятие Кольберга (угроза полного разгрома Пруссии в войне).

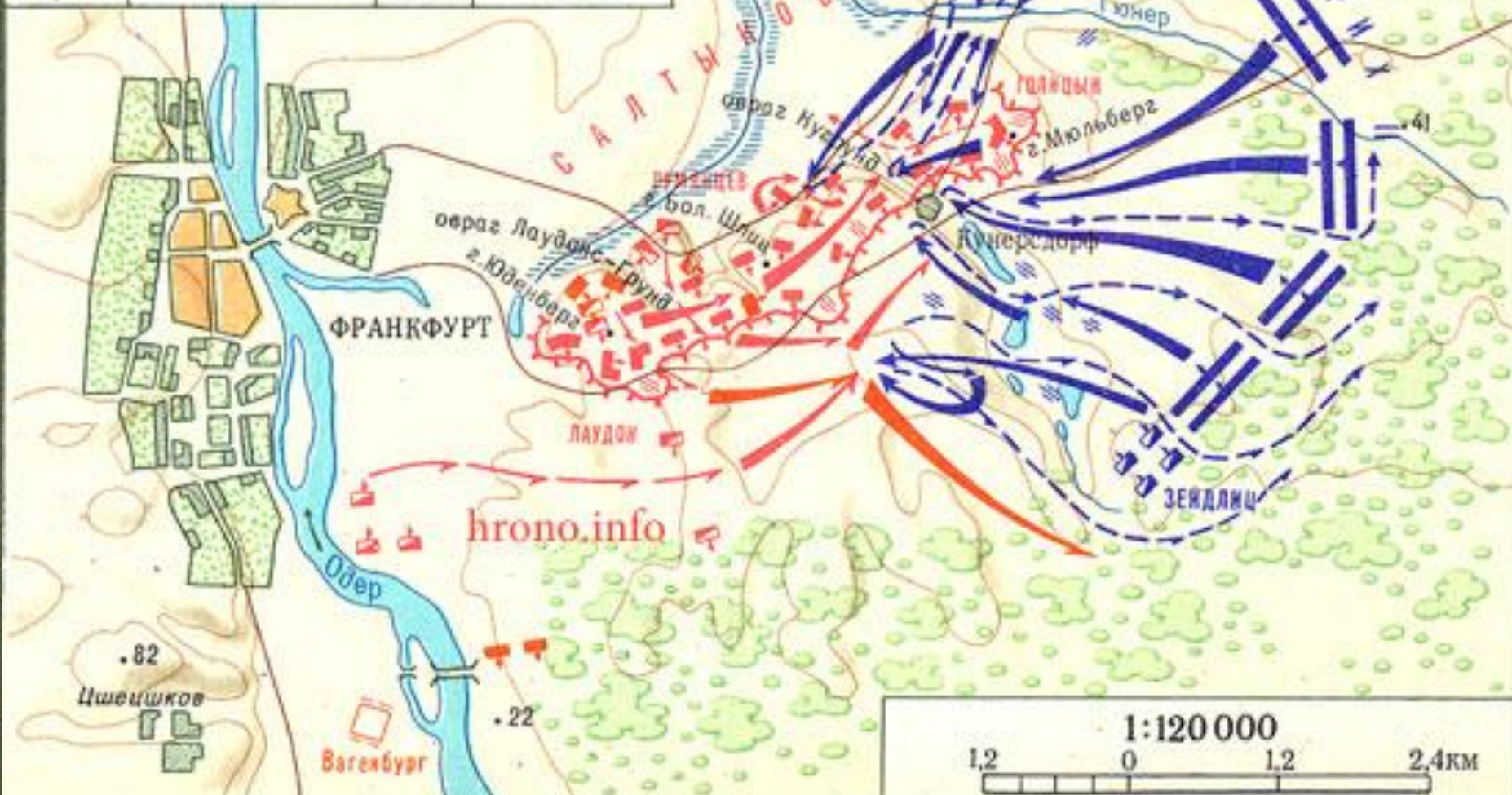
Но Елизавета Петровна умерла, и Пётр III весной 1762 г. заключил сепаратный Петербургский мир с Фридрихом II («чудо Бранденбургского дома»), а затем и союз. Россия добровольно вернула Пруссии все захваченные земли, включая Восточную Пруссию.

Лишь дворцовый переворот лета 1762 г. остановил войну против недавних союзников. Екатерина II расторгла союз с Пруссией, но продолжать войну с ней не стала.

а) Сражение при Кунерсдорфе
1 августа 1759г.

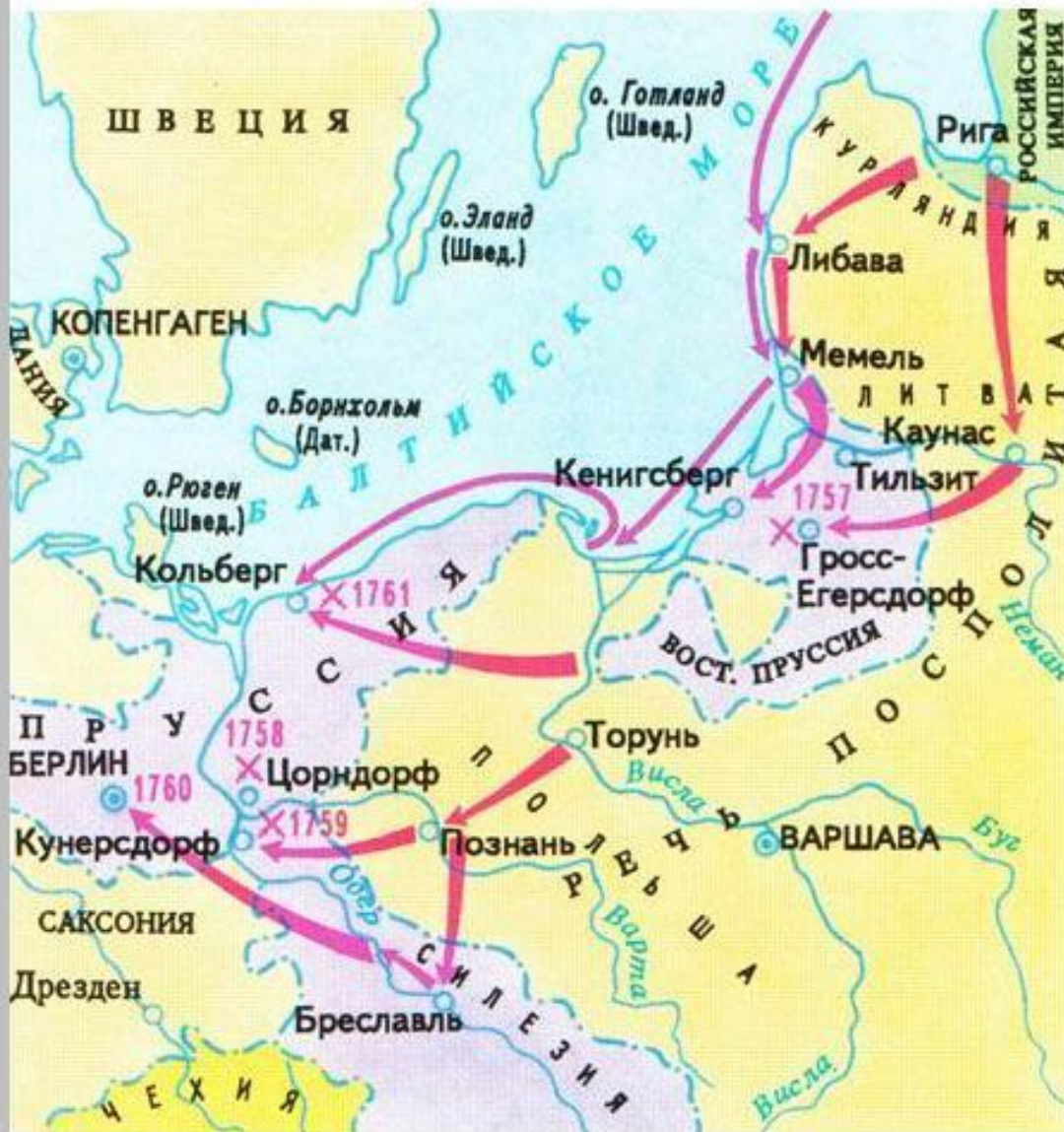
Действия войск:
 русских ← (red arrow)
 австрийских → (orange arrow)
 прусских → (blue arrow)


Стороны	Состав сил (т. чел.)	Орудия	Потери (т. чел.)
Россия	41	248	13
Австрия	18,5	—	2
Пруссия	48	ок. 200	ок. 19





1:120 000
 1,2 0 1,2 2,4 км


Участие России в Семилетней войне




 Королевство Пруссия в 1756 г.

 Австрийские владения к 1756 г.

 Прочие государства

 Действия русской армии и флота

 1757 Места и даты сражений



Прусская пехота (гренадеры) идёт в атаку.

рубежах.

Персидский поход (1722-1723) Петра I (Русско-иранская война) – захват Россией прикаспийских территорий.

В 1732-1735 гг. Анна Иоанновна вернула Ирану прикаспийские земли с Баку и Дербентом. Союз с Ираном (Персией) – против Османской империи и Крымского ханства.

Крымский хан *Каплан-Гирей* направил 40 тыс. воинов на захват этих земель через южные территории Российской империи.

Крым остался без защиты. Воспользовавшись нарушением своих границ, Россия объявила войну Турции (осень 1735 г.) и направила 20 тыс. солдат под командой генерала *Леонтьева* на захват полуострова. Однако из-за плохой погоды, снабжения и болезней армия вернулась, не дойдя до Крыма.

Территориальные изменения в 1723–1725 гг.



Территория, присоединённая к России по Петербургскому договору 1723 г.



Территория, занятая Османской империей в 1723—1725 гг.

Масштаб 1:18000000

Русско-турецкая война (1735-1739).

Весна 1736 г. – новый Крымский поход во главе с генерал-фельдмаршалом *Б. К. Минихом*.

Русская армия с трудом преодолела Перекопский перешеек и взяла столицу ханства – Бахчисарай.

Однако крымское войско из прикаспийских земель двинулось назад, и Миних был вынужден отступить, чтобы не быть заблокированным в Крыму.

Лето 1736 г. – взятие Азова (фельдмаршал П. П. Ласси). С Прутского мирного договора (1711 г.) Азов принадлежал Турции.

1737 г. – взятие Очакова Минихом (крепость запирала вход в Днепр).

Но из-за чумы русским пришлось оставить крепости.

РУССКО-ТУРЕЦКАЯ ВОЙНА 1735—1739 гг.



Направления действий войск:

- российских
- турецких и татарских
- Направления передвижения и отхода российских войск
- Украинская укрепленная линия
- Осада российскими войсками Азова в мае – июне 1736 г.
- Важнейшие самостоятельные действия донских казаков и калмыков

- 1738 Места и даты главных сражений
- Границы государств к началу войны

На карте цифрами обозначены:

- 1 территория владений австрийских Габсбургов
- 2 территория Османской империи

1739 г. – поход Миниха на Балканский полуостров через Молдавию (поддержка местного населения против Турции).

Август 1739 г. – битва у Ставучан, взятие Хотина.

Турки отступили за Дунай.

Миних вошёл в Яссы; господарь Молдавии (турецкий ставленник) бежал, его Совет принял российское подданство.

Однако союзная австрийская армия была разбита у Белграда. Австрия заключила с Турцией сепаратный мир. России не хватало сил воевать в одиночку. Начались переговоры о заключении мирного договора.

Сепаратный мир – мирный договор, подписанный с противником без согласования с союзниками.

Условия Белградского мира (1739 г.):

- к России отошёл Азов (без укреплений) и небольшие степные территории Правобережной Украины вдоль Днепра;
- «барьер» (буферная зона) между Россией и Турцией – нейтральные кабардинские земли на Северном Кавказе и приазовские территории;
- Россия не может держать флот в Азовском море, иметь крепости на побережье;
- русские купцы могут плавать по Чёрному морю только на турецких кораблях.

Итог: Россия не получила выход в Чёрное море, Крымское ханство не было ликвидировано.

ГВАРДЕЙСКИЕ МУШКЕТЕРЫ

1762



Демаркация – разграничение, установление, определение границ.

«Албазинская война» - осада манчжурами Албазина (1685-1686).

Нерчинский договор – мир между Россией и Империей Цин (1689 г.). Первое соглашение с Китаем.

Кон. 1725 г. – посольство графа *Саввы Владиславича-Рагузинского* к императору Китая *Юнчжэну*.

1727 г. – *Кяхтинский договор* о демаркации русско-китайской границы (протяжённость – 2500 км).

В Пекине – подворье русских купцов, духовная миссия. В слободе Кяхта – беспошлинная торговля.

После разгрома Китаем монгольского Джунгарского ханства, Коллегия иностранных дел в 1756 г. приказала сибирским властям защищать ойратов и алтайцев. К России присоединён Горный Алтай.

Территория Российской империи в 1721-1815 гг.



Масштаб 1:32 000 000

- | | | | |
|---|---|--|---|
| Российская империя в 1721 г. | в 1774 г. (по Кючук-Кайнарджийскому миру (Северное Причерноморье) | в 1807 г. (по Тильзитскому договору (Белостокский округ) | территории, осваиваемые русскими |
| Территории, присоединенные к России | по акту 1783 г. (Крымское ханство) | в 1809 г. (по Фридрихсгамскому договору (Финляндия) | Неисследованные территории |
| с 1726 по 1762 г. (Казахские жузы) | в 1784 г. (Дагестан) | в 1812 г. (по Бухарестскому договору (Бессарабия) | Граница Российской империи на 1815 г. |
| в 1739 г. (по Белградскому миру (Запорожье) | в 1791 г. (по Ясскому миру (Северное Причерноморье) | в 1815 г. (по решению Венского конгресса (Царство Польское) | Границы иностранных государств на 1815 г. |
| в 1741 г. (Аляска) | в 1793 г. (2-й раздел Польши) | Земли, временно принадлежавшие России | Столицы государств на 1815 г. |
| в 1743 г. (по Абоскому миру (Финляндия) | в 1795 г. (3-й раздел Польши) | 1) по Шенбрунскому договору 1809-1815 гг. (Тарнопольская обл.) | |
| с 1763 по 1800 г. (Южная Сибирь) | с 1800 по 1815 г. (Закавказье) | 2) по договору с Персией с 1723 по 1735 гг. | |
| в 1772 г. (1-й раздел Польши) | | | |

2-я четв. XVIII в. – начало присоединения к России казахских земель.

«Годы великого бедствия» – междоусобицы у казахов.

На казахские земли совершали набеги джунгары, калмыки, башкиры, жители Хивы и Бухары, казаки.

Февраль 1731 г. – «Жалованная грамота» хану Младшего казахского жуза (Западный Казахстан) *Абульхаиру* (российское подданство, ясак).

В 1735 г. основана крепость Оренбург, начато строительство укреплённой линии, соединившейся с Иртышской линией (для защиты южных границ страны).

В 1740-1743 гг. к России присоединён Средний жуз.

Июнь 1739 г. (Вторая камчатская экспедиция) – первый визит в Японию. Лейтенант *Вилим Вальтон* с Камчатки на боте «Святой Гавриил» высадился на о. Хонсю и запасся водой. Но контакта с японскими властями не было.

ГГ.:

- + утверждение России в Прибалтике;
 - + расширение территории;
 - + Россия – одна из сильнейших держав мира;
- но:
- не вышли к Чёрному морю;
 - не решены «украинский» и «белорусский» вопросы (включение украинцев и белорусов в состав России).

Эти задачи предстоит решать Екатерине II.

Домашнее задание:

§16 (пересказ); вопросы после параграфа (устно); работа с картой.