

**Частное образовательное учреждение высшего образования
«Международный Институт Дизайна и Сервиса»
(ЧОУВО МИДиС)
Кафедра сервиса и туризма**

**ОСНОВЫ ПРОФЕССИОНАЛЬНОГО
РАЗВИТИЯ**

Защита итогового проекта

На тему: «Чудеса Острова Веры»
Специальность 43.02.10 Туризм

Научные руководители:

Преподаватель

Корчагина Г.А

Толкунова И.И

Автор работы:

Студентка группы Т-14

Лукина В.И

Экскурсия на остров Веры



Тема

Остров Веры



Цель

Ознакомиться с природой Южного Урала и с жизнью древнего человека, с историей и культурой того времени.



Задачи

~Осмотреть Мегалиты, последствия деятельности древнего человека, сказами, легендами.

~Посмотреть красоту природы Южного Урала, прогуляться по берегу, поплавать на лодках, катерах, квадроциклах.

~Возможность ознакомить детей в игровой форме с историей и культурой.

~Отдохнуть, помедитировать на горных камнях.

~Приготовить вкусный обед\ужин в котелке.

~Организовать развлекательный\Спортивный\Историко-познавательный отдых.

Отбор

*литературы и
экскурсионного
материала*



*Остров
Веры\познай мир*

Наш Урал

*Остров Веры, его
легенды и древности*

*Возрожденный
осток\Княгиня
Вера*

<https://knowworld.ru/fakty/ostrov-veryi-na-ozere-turgoyak/>

<https://nashural.ru/article/travel/megality-ostrova-very/>

<https://www.mdregion.ru/o-kladoiskatelstve/28-rasskazi-klad-oiskatelstvo/5052-ostrov-very-ego-legendy-i-drevnosti.html>

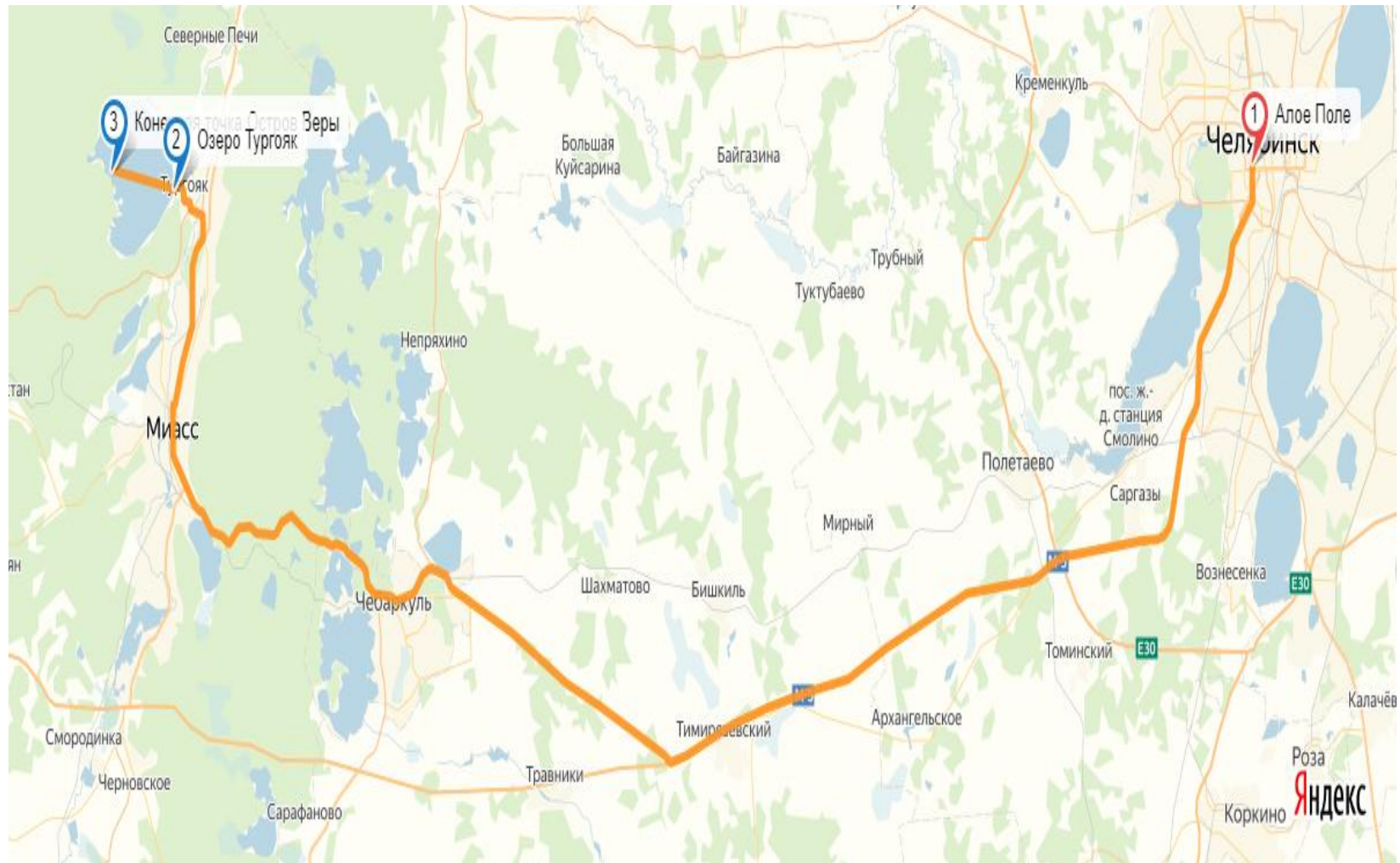
<http://v-istok.ru/nashi-istoki/ostrov-very-ozero-turgoyak/>

Экскурсионный материал

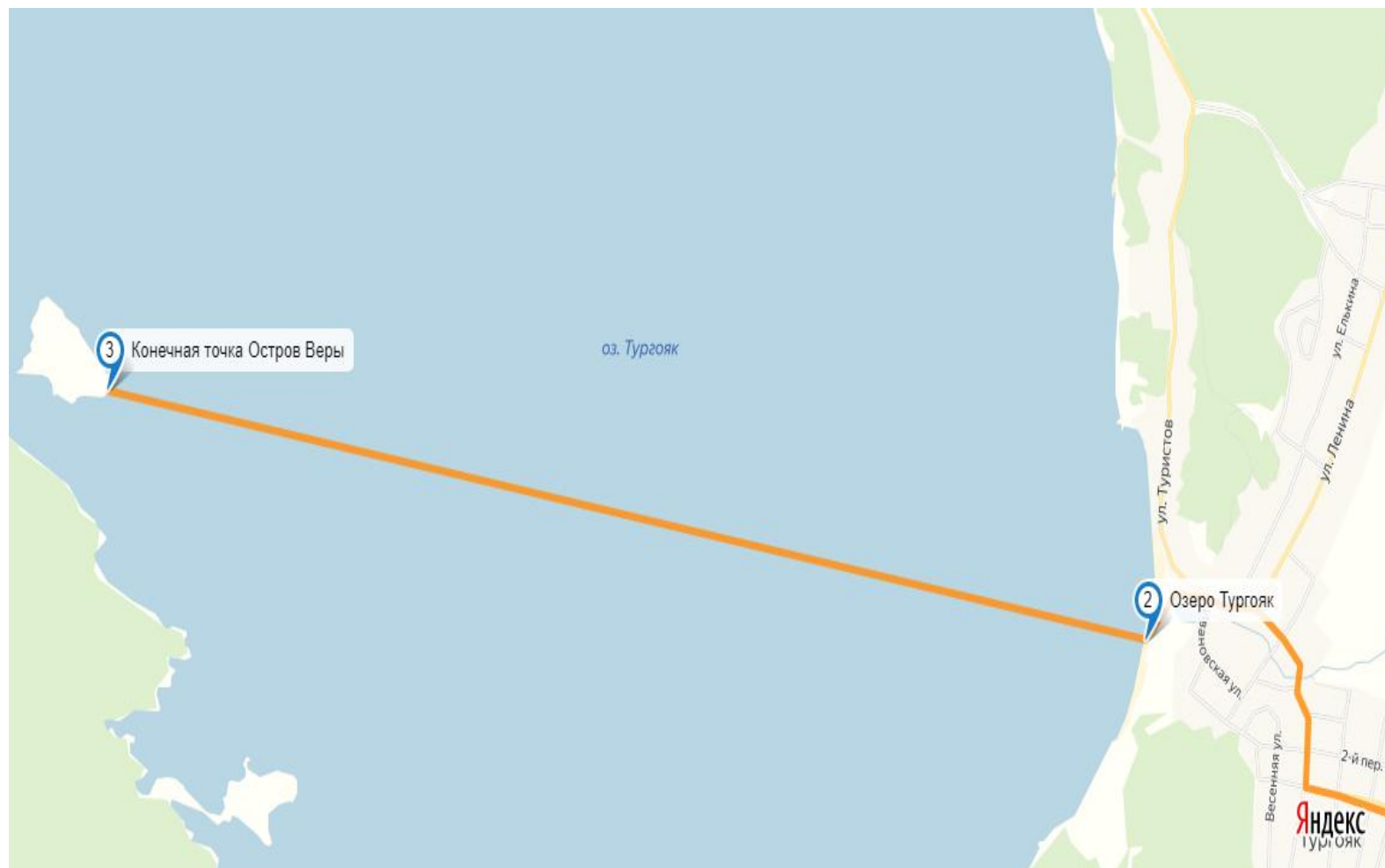
- 1. Г.Миасс*
- 2. Озеро
Тургояк*
 - 2.1 Остров Веры*
 - 2.2 Лес-Озеро-
Остров Веры*



Маршрут



*Маршрут от озера до
острова
(летний и зимний
вариант)*



*Время в
пути*

Алое поле-Тургояк 2 ч (120км)
Тургояк Остров Веры 20 мин(4,7км)



План времени

7.00-Отправление в г.Миасс
8.30-Прибытие в г.Миасс
9.10-Прибытие на оз.Тургояк
20 мин Решения
организационных вопросов
10.00-Прибытие на остров
Веры.

Целевая аудитория

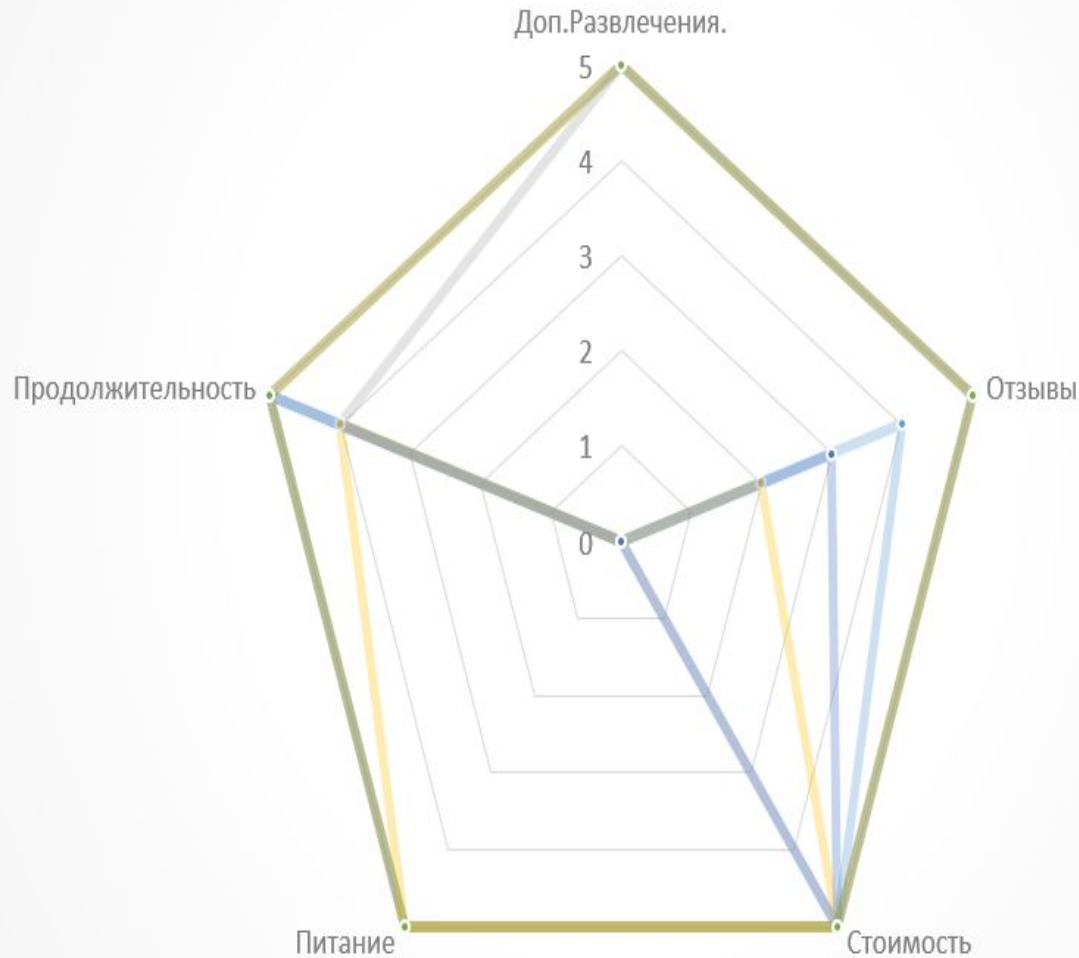
Признаки сегментации	Старые люди	Молодые	Дети
Географические			
Область\город\страна	Чел.обл	Чел.обл	Чел.обл
Социально-демографический			
Пол	Любой		
Возраст	От 40	18-40	от 7
Образование	Среднее и выше	Среднее и выше	Среднее (любое)
Уровень дохода	От 10.тыс	От.10 тыс	-
Вид деятельности	Работа	Работа	Учеба
Психографические			
Жизненные позиции	Религия и ЗОЖ	Мечтатель	Зож
Черты характера	Любые. Самопознание, Экстрималы, Активность, Трудолюбие, помощь людям.		
Стиль жизни		Активный	Активный
Личные увлечения	Рыбалка, Защита окр.среды, Любовь к природе, истории, науке.	Путешествия	Фотография
Поведенческие			
На что рассчитывает при выборе экскурсии	Хорошо провести время	Узнать новое, прикоснуться к прошлому	Получить впечатления, выбраться из шумного города
Где нашли	Хочет чтобы был проверенный сайт турфирмы, реальные отзывы, картинки	Порекомендовали друзья, любит спонтанные поездки	Решили собраться со школой в поездку, привлекла природа и древний народ
Как выбирают продукт	Смотрит между конкурентами, пытаюсь найти достоверный сайт, с недорогой но качественной и интересной экскурсией	Проверенная друзьями, знакомыми экскурсия. Давно хотела туда попасть	Красиво рассказали об этом месте и показали красивые картинки, вдохновилась и захотела поехать
Как часто посещаете подобные экскурсии	Часто, пару раз в месяц	Раз в месяц	Пару раз в год
Где берут деньги	Пенсия, подработка	Работа	Подработка\Карманные расходы

Анализ рынка

Т\Ф	Экскурсия	Краткое содержание	Стоимость	Продолжительность
Одиссея	Зимний Остров Веры	Знакомство с историей Южного Урала. Легенды, Сказки, Прогулка.	От 1250	9ч
Personal guide	Музей Ильменского заповедника-г.Миасс-оз. Тургояк	Знакомство и историей Южного урала. мастер-класс с минералами, пешеходная экскурсия по Каменному городищу, осмотр экспозиций Музея Ильменского заповедника, отдых на берегу оз.Тургояк, Музей под открытым небом самых больших в мире канцтоваров. За дополнительную плату можно организовать экскурсию в Краеведческий музей г.Миасса. При возобновлении работы тримаранов на оз Тургояк, за дополнительную плату можно будет совершать экскурсии на остров Веры.	От 1100	8ч
Personal guide	Тургояк. Таинственный остров Веры	Паром до острова Веры и обратно. Обзорная экскурсия по острову Веры. Фотосессия от профессионального фотографа для всех участников	От 1600	6ч
Русь-Тревел	Озеро Тургояк – Остров святой Веры.	Посещение музея Ильменского заповедника , переправа на остров Св.Веры на парусно-моторной яхте, экскурсия по острову Свободное время на берегу озера Тургояк	От 2450	7,5ч
Вершина тур	Озеро Тургояк и Остров Веры	экскурсия на остров Веры с доставкой на комфортабельном катере	От 2000	10-12ч
Coral travel	Остров Веры	Интересная Экскурсия в виде рассказа	От 2000	8ч

Название диаграммы

Одиссея Персонал гид Русь тревел Вершина тур Корал тревел Моя экска



0-критерий отсутствует
1-критерий присутствует
но в недостаточной форме
2-есть критичные
недочеты
3-есть недочеты
4-есть недочеты но
некритичные
5-критерий присутствует в
идеальной форме

Мои преимущества:

Дополнительные мероприятия, На нашей экскурсии вы увидите то и получите те эмоции которых нет в других турфирмах. Присутствует питание, Удобность в цене, времени. Дополнительные развлечения, Мастерклассы, квесты для детей, Оздоровительный спорт для взрослых/

Мои недостатки:

На данный момент я не обходила эту экскурсию и не знаю какие недостатки имеет моя экскурсия, но могу предположить, что будут проблемы с организацией перевозки туристов по Тургояку, еще пока непродуманная программа. Нужно провести объезд чтобы устранить недостатки.

Паспорт объекта

•**Наименование:** *Остров Веры*

•**Историческое событие и краткая справка:** *Представляет собой археологический заповедник. Здесь в былые времена обитали старообрядцы. На острове сохранились доисторические сооружение (мегалиты) возрастом около 6 тысячи лет.*

•**Адрес объекта и принадлежность:** *г.Миасс. Оз.Тургояк.*

•**Характеристика объекта:** *Свое название Остров Веры получил в связи с легендой о некой Вере, которая сбежала от брака с нелюбимым и основала на острове старообрядческий скит. Потом археологи пришли к выводу что каменные «пещеры» это мегалитические культовые сооружения каменного века. На сегодняшний день мегалиты острова Веры самые древние архитектурные постройки на территории России, их возраст около 5000 лет.*

•**Источники информации об объекте:** *О данном объекте написано во многих источниках, энциклопедиях.*
<https://turisticum.ru/2015/ozero-turgoyak.html> <https://nashural.ru/mesta/chelyabinskaya-oblast/ozero-turgoyak-i-ostrov-very/>
https://ru.wikipedia.org/wiki/%D0%9C%D0%B5%D0%B3%D0%B0%D0%BB%D0%B8%D1%82%D1%8B_%D0%BE%D1%81%D1%82%D1%80%D0%BE%D0%B2%D0%B0_%D0%92%D0%B5%D1%80%D1%8B и др.

•**Степень сохранности объекта:** *Остров находится в неидеальном состоянии, его не реставрируют, но хотят.*

•**Охрана объекта:** *Статус культурного наследия регионального значения.*

•**Перечислений экскурсий, включающих посещение объекта:** *Мои экскурсии: Экскурсия на квадроциклах, катерах до острова веры., Экскурсия для детей в виде квеста., Спортивно-оздоровительная экскурсия в виде йоги, медитации и тд., Обзорная экскурсия острова., Экскурсия с элементами похода.*

•**Данные о составителе паспорта:** *Лукина Влада Игоревна студентка МИДуСа 1 курс 14.03.2020.*

•**Приложения фото в исходном виде:**



ИНДИВИДУАЛЬНЫЙ ТЕКСТ ЭККУРСОВОДА

План:

- 1) Рассказ о плане, в котором объясняется что сегодня предстоит увидеть
- 2) Небольшой рассказ о городе Миассе
- 3) Рассказ про озеро Тургояк.
- 4) Ответы на Вопросы
- 5) Рассказ об Острове Веры.
 - Характеристика, что представляет собой место(связь с экск)
 - Общая информация о месте
 - Характеристика конкретных объектов
 - Обобщение по теме
 - Логический подход к след.теме
- 6) Легенды, Интересные факты.
- 7) Ужин\Обед Ответы на вопросы

(Едем по центральной улице Автозавода)(ехать до озера 30 мин)

Здравствуйте, дорогие экскурсанты, жители и гости города Миасс, меня зовут _ _ _ , и сегодня я буду вашим экскурсоводом. На нашей экскурсии «Остров Веры», Вы познакомитесь с основными интересными фактами о городе Миасс, оз.Тургояк и о самом главном-Острове Веры. Наш маршрут проходит от города Челябинск до острова Веры. Так же на самом острове я расскажу вам об истории происхождения острова Веры, невероятных сказах, легендах, покажу вам промыслы древнего человека, и вам выпадет возможность прикоснуться к ним и к истории родного края. Мы сможем согреться и поужинать на берегу кристально-чистого озера, а перед возвращением, вы сможете загадать желание. Ну что, начнем?

Название города происходит от реки Миасс, и имеет иранское происхождение со значением (друг). Город расположен у подножия Ильменских гор. Не смотря на моногородскую категорию города и наличием заводов, город сохраняет свою чистоту и привлекает людей в качестве мест отдыха и природного туризма. Туристы интересуются Тургояком и другими озерами, посещают горнолыжные центры, ходят в походы на горы. Поэтому, чтобы не загрязнять окружающую среду перед приездом на место попрошу вас соблюдать чистоту.

Не смотря на свою чистоту, зарождение города началось с заводов. Изначально город строили для обеспечения близлежащих крупных городов сырьем и трудовыми ресурсами. Первое население возникло в 1773 году, когда купец Лугинин начал строение медеплавильного завода, в первое десятилетие завод набирал обороты, но позже его закрыли из-за убытка производства.

Экономика города начала развиваться, благодаря разработке месторождений золота, и в 19веке вся долина реки Миасс превратилась в огромный промысел по добыче золота. Не маловажен и государственный ракетный центр им.Макеева, который в 2016г посещал В.В.Путин. Центр занимается сбором и разработкой систем народного хозяйства, малых космических аппаратов, способов старта ракет с различных поверхностей и другое. И УралАз. который производит и выпускает грузовые автобусы.

так же, Миасс, находясь на Урале, знаменит своими раскидистыми лесами и конечно же они бы не существовали без специально отведенных охраняемых зон. Здесь находится один из первых заповедников построенных в России-Ильменский гос.заповедник им. Ленина. По своей площади он занимает 34 место по стране. Целью деятельности заповедника является сохранение в естественном состоянии природного комплекса. Одним из охраняемых мест является Тургояк. Существует две версии о происхождении названия Тургояк. Первая: оно произошло от башкирских слов тур – «стой» и аяк – «нога», вторая версия говорит о том, что название Тургояк тюркского происхождения, но переводится как «верхнее», то есть или горное, или главное озеро. Оба названия очень ему подходят, так как долгое время озеро считалось священным, запретным среди башкирских племен. Тургояк – одно из самых красивых озер не только России, но и всего мира. По чистоте воды и живописности линии берега оно не уступает своему великому «соседу» - Байкалу. Озеро Тургояк – лучшая жемчужина из озерного ожерелья Челябинской области. В этом краю (второго такого места нет в России) — насчитывают более 3160 озёр. Размеры у них очень разные: от 1-2 га до 70-80 кв. км. Здесь же расположены самые крупные из них: Увильды, Иртяш, Большой Кисегач, Каслинские озёра, Тургояк. Озеро не очень большое – его длина не более 8 км, ширина — 6 км

Приехав на Тургояк обязательно нужно сделать следующие вещи, иначе можно сказать, что вы зря приезжали сюда):

1. Конечно же порыбачить, ведь Тургояк считается самым глубоким на Урале. В нем водится: карась, форель, щука, пескарь, ёрш, налим.
2. Посетить Остров Веры
3. Прокатиться на квадрациклах.

Людей к озеру притягивают не только захватывающие пейзажи, и развлечения, но и интересные легенды, связанные с этим местом.

/-легенда/

О возникновении озера ходят много историй про мифических существ, так например сейчас я расскажу вам одну такую про древних гномах-гурмантах

Легенда о Туре и Гояк

По древним преданиям, когда-то на берегу Байкала жил очень красивый и отважный юноша по имени Тур. Он был работящим и добрым, очень сильно любил свои родные края и часто любовался синей гладью великого озера.

Как-то решил Тур отправиться в дальние края, посмотреть чужие земли. Долго ходил он по свету, но так и не нашел места красивее своей родины и решил вернуться. Недалеко от Байкала он увидел сидящую на камне девушку. Когда она подняла голову, Тур увидел, что она невероятно красива, но глаза ее грустны. Оказалось, что прекрасную незнакомку зовут Гояк, а печальна она от того, что злая ведьма заколдовала ее. Глаза девушки не видели и прозреть она могла, только умывшись кристально чистой водой.

Гояк понравилась Туру, он решил во что бы то ни стало прогнать грусть девушки. Юноша вызвался помочь ей, ведь он знал, где взять чистую прозрачную воду. Он пошел к родному Байкалу и принес девушке воду из самого красивого озера на земле. Гояк умылась, и ее глаза снова стали видеть. А на месте, куда упали капли байкальской воды, возникло живописное озеро.

С тех пор Тур и Гояк всегда были вместе. А названное их именами озеро стало символом любви, молодости и красоты.

Легенда о Гурмантах

Давным-давно на земле жили груманты – гномы. Были они небольшого роста, крепкие и работающие. Однажды их полностью разгромили проходящие мимо отряды гуннов. Груманты спросили у богов, что им делать и как победить варваров? Высшие силы повелели гномам искать самое красивое место на планете, где их ждет победа над врагами.

Груманты долго скитались по земле, но в один прекрасный день они вышли на берег прекрасного чистого озера. Вождь гномов восхитился его красотой и воскликнул: «Тургояк!». На языке древнего народа это означало «стоп нога» - именно здесь и решили остановиться измученные набегами варваров груманты. Как оказалось, не зря – на скалистом берегу озера они смогли одержать победу над гуннами и прогнать их запад,

/(приезд на Остров Веры)

Сейчас мы прибываем к тому, ради чего мы все тут собрались, просьба не отставать от группы и не разбегаться. Позже у вас будет время для фотосессии./

На озере Турогояк есть несколько археологических памятников. Но самый известный из них, безусловно, широко известный остров Веры.

Остров Веры находится около западного берега озера. При низком уровне воды в озере остров превращается в полуостров, соединяясь с берегом перешейком. Остров Веры на озере Тургояк всегда славился своими легендами. Вначале прошлого века здесь, в каменной землянке жила отшельница Вера, а еще раньше здесь скрывался соратник Пугачева, и в честь его остров долгое время назывался Пинаевским. Сохранились предания о староверах и монахах, живших в каменных кельях на острове. Но действительность превзошла все легенды. Археологи установили, что и староверы, и пугачевцы лишь использовали древние строения острова. Люди приходили и приплывали на остров поклоняться своим богам, причем в течение десятков тысячелетий! Свидетельством этому являются многочисленные культовые сооружения, расположенные на этом небольшом острове (6,5 га) и занимающие более 40% его

Легенда о кладе Пугачева

Ну а теперь о той легенде, которая, думаю, заинтересует кладоискателей. Она связана с кладом Пугачева.

К северо-востоку от Тургояка лежит маленькое озеро Инышко. От Тургояка его отделяет небольшая полоска суши шириной менее 200 метров. .

Итак, во время Крестьянской войны местные купцы решили откупиться от Емельяна Пугачева и прислали ему 2 бочонка золота.

Однако Пугачев не принял подношение и приказал сбросить сокровища в озеро. Распространению слухов о кладе способствует и наличие у озера Инышко двойного дна: нижнее состоит из ила и песка, а верхнее - из торфа. Говорят, бочонки с золотом из-за своей тяжести пробили верхний слой дна и надежно спрятались где-то под торфом. Проверять данную легенду на металлоискатель еще никто не проверял, так что вдруг у вас получится? Инышко – уже не зона археологических раскопок.

Остров четко разделен на две части, и каждая из частей отличается климатом, растительностью (на северо-востоке растут березы и осины, на юго-западе — в основном сосны) и археологическими памятниками. Наибольшая концентрация древностей наблюдается на юго-западе. Здесь и стоянка неандертальцев (около 100 тыс. лет назад), и остатки скита староверов (кельи, развалины часовни), и древние каменоломни, и менгиры (вертикально поставленные камни).

Но наиболее яркими памятниками острова являются его мегалиты-крупные культовые сооружения, сложенные из массивных камней. Самый большой мегалит острова имеет длину около 18 метров, а вес наиболее крупной плиты перекрытия составляет около 17 тонн.

острова является мегалит № 1 — каменная конструкция размерами 19×6 м, врезанная в скальный грунт и перекрытая массивными каменными плитами. Стены сооружения выполнены методом сухой кладки из массивных каменных блоков. Мегалит состоит из трех камер и соединяющих их коридоров. В двух камерах мегалита обнаружены вырубленные в скале прямоугольные ямы. Зафиксирована связь постройки с основными астрономическими направлениями. Предварительно сооружение интерпретируется как храмовый комплекс.



Мегалит № 2 состоит из двух камер, соединенных коридором. Южная его камера и коридор сложены из блоков, а северная из массивных валунов. В результате выявлены интереснейшие детали интерьера: система ниш и полочек, которые, скорее всего, во время функционирования объекта были заполнены ритуальными предметами. Пол в мегалите был покрыт слоем глиняной обмазки. Наиболее интересно наличие светового окна над входом в южную камеру, обращенного на запад.



Мегалит № 3 — прямоугольное сооружение из массивных обколотых валунов. На западе между ними оставлен проем-вход шириной 25—30 см. Северную стену образует обработанная вертикально поставленная плита. В 1,2 м к югу от сооружения лежит плоская плита, размеры которой точно соответствуют расстоянию между валунами в южной части — скорее всего, это и есть плита южного фасада. На востоке к каменному сооружению примыкает курганообразная задернованная насыпь с плитами и валунами, предназначенными для перекрытия постройки. По каким-то причинам строители не смогли или не успели установить перекрытие. В результате раскопок внутри сооружения, в северной части, найдена неглубокая яма, вырубленная в скальном основании.



установили, что это – ни что иное, как настоящий мегалит. Трудно сказать, как давно и кем он был построен, но ясно одно: отшельница, которая жила на острове в 19 веке, лишь воспользовалась древним сооружением, стоявшим на этой земле с незапамятных времен.

Те, кто впервые видит пещеру, всегда поражаются, как она не обрушивается – каменные своды кажутся очень ненадежными и готовыми в любой момент сложиться по принципу карточного домика. Но это лишь видимость, на самом же деле мегалит очень прочен. Его конструкция продумана до мелочей. Так, каменные плиты положены друг на друга с напуском под углом 45 градусов, что равномерно распределяет нагрузку между ними и не позволяет сооружению обвалиться. Через вход и систему окон внутрь пещеры на закате проникает солнце, луч которого останавливается на задней стене мегалита.

По словам ученых, мегалит на острове Веры – практически полная копия древних гробниц, которые были найдены в Греции, Франции и других странах. Европейские памятники датируются 3-4 тысячелетиями до нашей эры, так что, скорее всего, и пещера на озере Тугояк была построена тогда же. Высока вероятность того, что на острове Веры есть еще несколько мегалитов, но они надежно скрыты от непосвященных и найти их до сих пор не удастся.

скальный выход в виде останца из массивных плит и крупных блоков. На каменоломне хорошо видны некоторые из способов, применявшихся строителями мегалитов в их работе. На блоках видны лунки, выдолбленные медным инструментом, и трапециевидные следы от деревянных клиньев, с помощью которых раскалывались блоки. Под некоторыми крупными плитами подложены камни для удобства их перемещения с помощью рычагов.

Следы клиньев на каменоломне.

Помимо описанных на острове размером в 6,5 га расположено ещё порядка 40 археологических памятников, в том числе: камерная гробница, каменоломня 4-го тысячелетия до н. э., а также руины старообрядческого скита XIX века.



Место силы

Попадая на остров сразу голова идет кругом, все такое мистическое и загадочное. Здесь даже есть специальные оборудованные площадки для тех кто увлекается эзотерикой.

Культовая площадка «Остров Веры 9» - искусственно выровненная площадка с системой менгиров, вертикальных, продолговатых каменных плит. Осевая линия менгиров задает направление запад-восток, на восход солнца в день



Культовая площадка «Остров Веры 4» - прямоугольная по форме, размером 5,5×4 м, вымощена массивными плотно подогнанными обработанными плитами. Ориентирована по линии север-юг.

Последние пять лет ученые-археологи проводили исследования на острове, но оказалось, что открытия ждут учёных и на дне озера Тургояк. Учёные считают, что археологические памятники острова Веры являются важной составляющей историко-культурного наследия человечества и имеют ценность наравне со Стоунхенджем в Англии.

Археологические раскопки на острове Веры проводятся каждое лето, начиная с 2004 года. Каждый сезон археологи совершают все новые и новые открытия.

Озеро Тургояк хранит еще много красивых и загадочных легенд.

Среди них есть и вполне правдивые, и абсолютно фантастические. Одного нельзя отрицать – прекрасное озеро, «младший брат Байкала» притягивает людей и заставляет их верить в чудеса. А покуда это так, будут существовать старые и возникать новые мифы и предания о Тургояке.

Итак наша экскурсия подошла к концу. Спасибо всем за внимание, вы очень хорошие слушатели, Сейчас вы можете задать все интересующие вопросы, а после этого отправиться на фотосессию.

“Остров Веры”

Цель экскурсии: Ознакомиться с природой Южного Урала и с жизнью древнего человека, с историей и культурой того времени.

Вид экскурсии: Культурно-просветительная , тематическая, транспортная.

Город: Миасс

Тема экскурсии: Экскурсия на остров Веры

Целевая аудитория: Люди в возрасте от 15-55, которые ведут активный образ жизни, стремятся к познанию чего-то нового, любят родной край.(Жители и гости города)

Ориентировочная стоимость: -

Продолжительность: 8-10ч

Протяженность: Алое поле-Тургояк(120км), Тургояк-Остров Веры(4,7 км).

Автор-Разработчик: Лукина Влада Игоревна Т-14. Международный Институт Дизайна и Сервиса.

Содержание экскурсии: 1. Сбор на Алом Поле отъезд в 5.00(МСК).

2. Прибытие в Миасс 6.30(МСК) Начало экскурсионного материала.

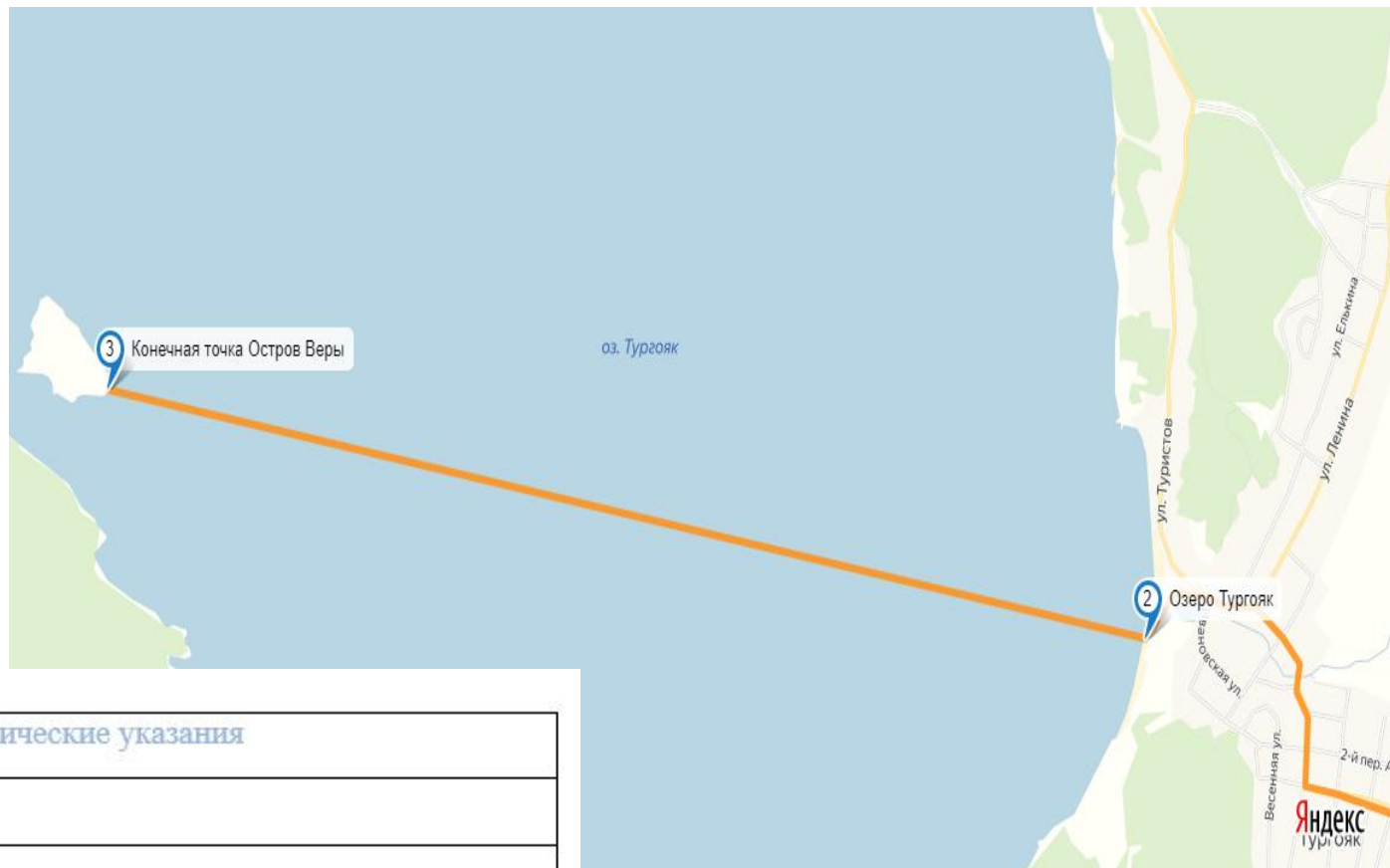
3. Прибытие на Тургояк 7.10(МСК)

4. 10-20 мин стоянка, решение организационных вопросов.

5. 8.00(МСК) Прибытие на остров. Экскурсионный план действий и

Участки (этапы) перемещения по маршруту	Места остановок	Объекты показа	Продолжительность (мск)	Основное содержание Информации	Указания по организации	Методические указания
Алое поле	АП(Сбор туристов)		5.00-Сбор на Алом поле		Место встречи Алое поле.Техн.вопросы. Отъезд.	
Минасс(от центра)-Приезд на Тургоак	Т(Выход для перемещения на остров)	Г.Минасс (Небольшая история) Оз.Тургоак	6.30 прибытие в Минасс		Повторение материала	Пояснение терминологий, рассказ показ. Спросить что они знают о Минассе
Остров Веры	ОВ(Выход для обзора экскурсии)	1.История об острове Веры. 2.Легенды 3.Показ и рассказ каждого объекта(мегалита)	6.50-Рассказ о городе	1.Приветствие.Ввод в тему 2.Происхождение города/месторождения 3.Подводка к рассказу о Тургоаке	Рассказ(показ)	Рассказать туристом правила ведения на острове, технику безопасности.
			7.10-Прибытие на Тургоак	1.Главные вещи, которые стоит сделать в Тургоаке.	Туристы с экскурсоводом высаживаются	
			10-20мин-решение организационных вопросов. Туристы могут сфотографироваться на фоне озера.		И идут до пляжа, есть несколько минут для фотографирования. Далее все садятся на теплоход и плывут до ОВ.	
			20-30мин-Дорога до Острова(Легенды...)	1.Легенда о Туре и Голк. 2. Легенда о Гурмантах	Рассказ	Пояснение терминов, спросить что они знают об острове.
			7.45-8-Прибытие на Остров(5 мин орг.моменты).		Сбор туристов, обеспечение их безопасности. Проведение инструктажа и просьба не мусорить.	В конце задать вопросы для закрепления темы
			8.00-9.30-Рассказ и показ	1.Общие факты об острове 2.Подводка к легенде о кладе Путачева 3.Легенда о кладе Путачева. 4.О строении острова, подводка к местонахождению памятников 5.Мегалит 1.2.3 6.Интересные факты 7.Каменоломня. 8.Место силы 9.Доп инфа о раскопках и подводка к концу. 10.Прощание.	Рассказ показ. Останавливаться у каждого объекта, туристы должны стоять строго перед экскурсоводом	
			10.00-11.00-Обед/Ужин +Свободное время/Фотосес-сии	Беседа, хорошее времяпровождение, ответы на вопросы.	Время для фотографирования,обед.	

Летний/зимний вариант маршрута



Методические указания

Пояснение терминологий, рассказ показ.

Спросить что они знают о Миассе

Рассказать туристом правила ведения на острове, безопасности.

Пояснение терминов, спросить что они знают об острове.

В конце задать вопросы для закрепления темы

Результаты опроса