

# Путешествие по России.



Равнины. Горы.



# Карта России.



# Равнины.



# Равнины.

холмистая

плоская

на ней есть  
низменности,  
возвышенности,  
много холмов



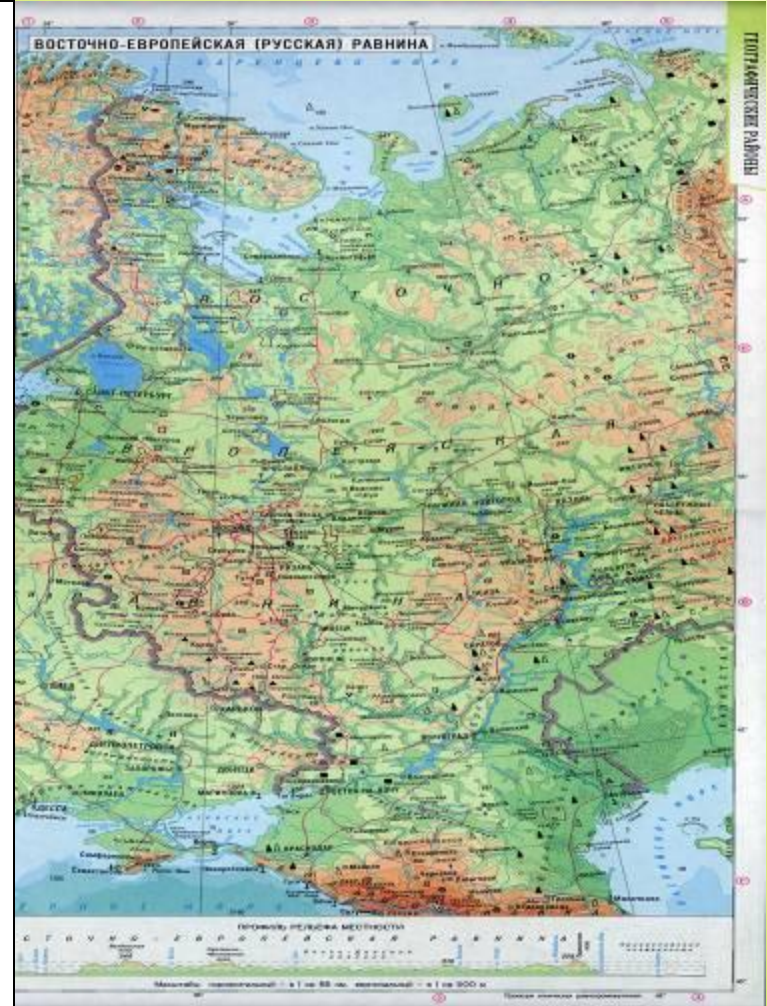
нет  
ни повышений,  
ни понижений



# Восточно-Европейская равнина

## (холмистая)

Эту равнину ещё называют Русской равниной. Она является одной из самых больших равнин земного шара. На севере омывается водами Белого и Баренцева, на юге – Черного.



# Восточно-Европейская равнина (холмистая)



# Восточно-Европейская равнина (холмистая)



# Овраги





# Холмы



# Западно-Сибирская равнина (плоская)

Занимает большую часть Западной Сибири, ограничена на западе Уралом, на востоке Сибирским плоскогорьем. Отличается плоской, заболоченной поверхностью.



# Западно-Сибирская равнина (плоская)



# Западно-Сибирская равнина (плоская)



# Средне – Сибирское плоскогорье.

Плоскогорье – место с равниной или холмистой поверхностью, лежащее высоко над уровнем моря. Характерно чередование широких плато и кряжей (невысокие горные цепи).



# Средне – Сибирское плоскогорье.


Средне – Сибирское плоскогорье занимает большую часть Восточной Сибири, располагается на территории между реками Енисей и Лена.



# Средне – Сибирское плоскогорье.



Плато Путорана на Средне –  
Сибирском плоскогорье.



# Горы.





# Кавказские горы.



Кавказский хребет проходит с северо-запада на юго-восток между Черным и Каспийским морями. Его длина – свыше 1100 км. Это «молодые горы». Они высокие, многие вершины покрыты льдом и снегом.

# Кавказские горы.



**Самая высокая гора России - Эльбрус. Ее высота - 5642 м.**

# Кавказские горы.



# Кавказские горы.



# Уральские горы.



- Уральские горы протянулись с севера на юг через всю страну. Они делят материк Евразию на Европу и Азию. Горы довольно низкие: в высоту не достигают и 2000 метров. Эти горы называют «старыми», потому что их вершины невысокие, неострые, склоны пологие.

# Уральские горы.

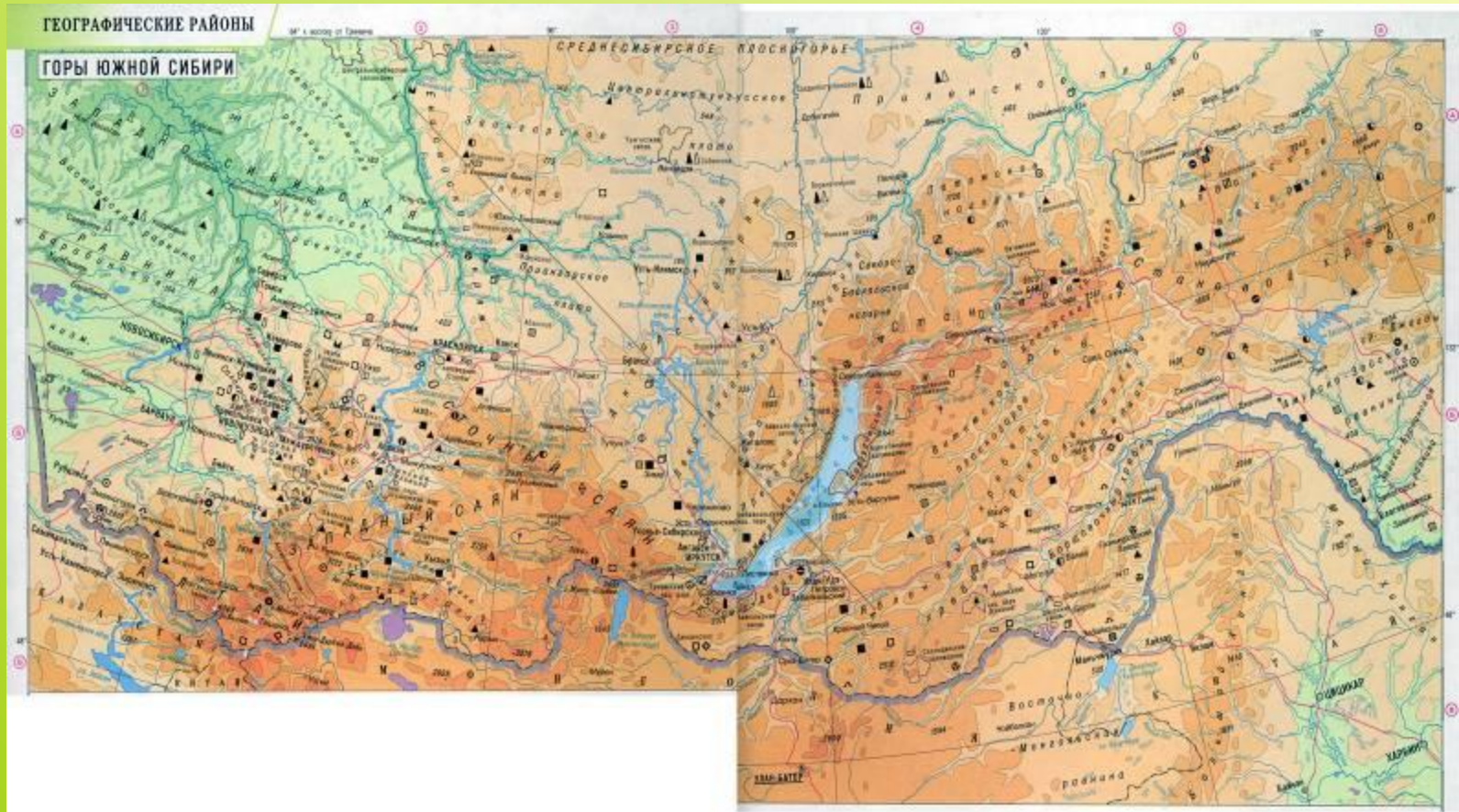


Самая высокая гора – Народная, её высота 1895 метров.

# Уральские горы.



# Алтай. Саяны.



Алтай и Саяны расположены на юге Сибири. Это высокие горы, многие вершины покрыты снегом.



# Алтай.



Самая высокая гора Сибири – Белуха  
находится на Алтае. Ее высота – 4506 м.

# Алтай.



# Саяны.



# Горы Дальнего Востока и Камчатки.



Горы в этих местах необычные: параллельно друг другу с юго-запада на северо-восток простираются невысокие хребты с округлыми куполообразными вершинами и пологими склонами. Здесь нет острых пиков и гребней, пропастей и отвесных каньонов. Такие горы называют сопками.

# Горы Дальнего Востока и Камчатки.



# Горы Дальнего Востока и Камчатки.



Камчатский хребет с активно действующими вулканами тянется на Камчатском полуострове. Здесь находится высочайшая вершина Дальнего Востока — действующий вулкан Ключевская сопка (4750 м).

# Проверь себя:

1. Какие формы земной поверхности ты знаешь?

(равнины и горы)



## 2. Какие бывают равнины? Почему их так называют?

### Равнины.

холмистая

плоская





3. Назовите равнины нашей страны.

(Восточно-Европейская  
Западно-Сибирская)

4. Что вы узнали о Средне-Сибирском плоскогорье?

5. Какие горы России вы можете назвать?

(Кавказские, Уральские,  
Алтай, Саяны)

6. Какие горы мы называем «молодыми», а какие «старыми»?



7. Что вы можете сказать о горах Дальнего Востока и Камчатки?



Молодцы!

Хорошо поработали!

