

Россия на политической карте мира. Особенности развития на современном этапе

Особенности географического положения России

- Россия (Российская Федерация) – одна из крупнейших стран мира.
- Площадь территории (17,1 млн. км²) - первое место в мире
- Численность населения (144,9 млн. человек) – девятое место в мире
По производству ВВП – одиннадцатое место в мире.
- 32% площади территории Евразии.
- Западная – меньшая – часть территории России (4.1 млн км², 24%) находится в Европе
- Восточная – большая (почти 13 млн км², или 76%) в Азии.
- Протяжённость с запада на восток (без калининградской области) - 9 тыс.км
- С севера на юг – на 4 тыс. км.

• КРАЙНИЕ ГЕОГРАФИЧЕСКИЕ ТОЧКИ РОССИИ

на севере



мыс Флигели на острове Рудольфа - $81^{\circ}51'$ с.ш.



мыс Челюскин - $77^{\circ}43'$ с.ш.

на западе



на Балтийской косе - $19^{\circ}38'$ з.д.



на юге



мыс Дежнёва - $169^{\circ}40'$ з.д.
восточное побережье острова Ратманова - $169^{\circ}02'$ з.д.



к юго-западу от горы Базардюзю - $41^{\circ}10'$ с.ш.

- Россия расположена преимущественно в умеренных широтах, хотя северная часть страны находится в суровых арктических, а небольшой участок побережья Чёрного моря – в субтропических широтах.
- Географическое положение обуславливает исключительную суровость природных условий: около 64% территории приходится на области с многолетнемерзлотными грунтами (на долю России приходится $\frac{1}{2}$ площади планетарной зоны Севера), везде выпадают осадки в виде снега.
- Это определяет в целом суровые природно-климатические условия (особенно в зимний период), значительные сезонные колебания режима освещения, температур и общего ритма жизни.
- По суше Россия граничит с 14 странами, в том числе с восьмью в Европе и шестью в Азии. Наибольшую протяжённость имеют границы с Казахстаном (7513 км), Китаем (4 209), Монголией (3 458), Украиной (1 941), Финляндией (1 272 км), наименьшую протяжённость – с КНДР (17 км), Норвегией (196 км), Польшей (204), Литвой (266 км) и Латвией (271 км). Из 14 сухопутных соседей России шесть являются «старыми» (унаследованы от СССР), а восемь – «новые» (республики бывшего СССР). На долю новых соседей приходится 56% общей протяжённости сухопутной границы страны. Почти половина сухопутной границы не демаркирована, т.е. её до сих пор не существует на местности.



Норвегия

Финляндия

Эстония

Литва

Латвия

Казахстан

Монголия

Северная Корея
(КНДР)

Берингов пролив

США

Беларусь

Абхазия

Польша

Украина

Южная Осетия

Грузия

Азербайджан

Япония

Китай

Соседи первого порядка - это пограничные с нами государства

Норвегия, Финляндия, Белоруссия, Польша, Украина, Эстония, Латвия, Литва, Грузия, Абхазия, Южная Осетия, Азербайджан, Казахстан, Китай, Монголия, КНДР, Япония.

Соседи второго порядка – это соседи наших соседей

Швеция, Германия, Турция, Чехия, Словакия, Румыния, Молдавия, Иран, Армения, Туркмения, Узбекистан, Таджикистан, Киргизия, Афганистан, Индия, Республика Корея.

Соседи третьего порядка- - морские

Дания, Ирак, Пакистан.

Россия омывается водами трех океанов



Особенности геополитического положения России

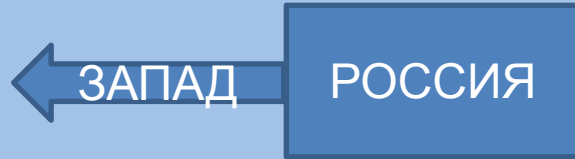
I ЭТАП	II ЭТАП	III ЭТАП	IV ЭТАП	СТАНОВЛЕНИЕ РОССИИ

Геополитическое положение – оценка места страны на политической карте, её отношение к различным государствам.

Геополитическое положение России на протяжении веков неоднократно менялось. В истории России можно выделить этапы, на каждом из которых происходили коренные изменения геополитического положения и направлений векторов геополитики. Эти изменения, в свою очередь, оказывали влияние на внутреннее развитие нашей страны

I ЭТАП

Киевская Русь династии Рюриковичей – могущественное европейское государство с торговлей, экономикой, культурами и династическими связями, ориентированное на Запад. Направление геополитики – западное.

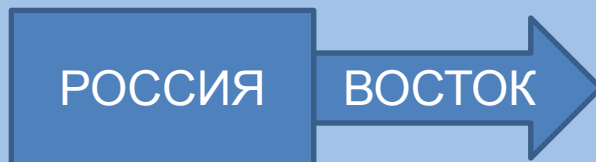


II ЭТАП

Русь распадается на отдельные княжества и оказывается зажатой между двумя фронтами: Востоком и Западом, татаро-монголами и немецкими крестоносцами. Крестоносцы закрепляют за собой власть в городах, отбирают земли, превращая жителей в крепостных.

Монголы после разграбления городов собирают дань, уходят в степь.

Итог этого периода: дикость опричнины, уничтожение аристократии, подавление свободы городов, полное нарушение хозяйствования, новое смутное время, гибель империи Рюриковичей. Итак, поворот вектора развития с Запада на Восток позволил сохранить Русь, но задержал развитие производительных сил, науки и культуры России.

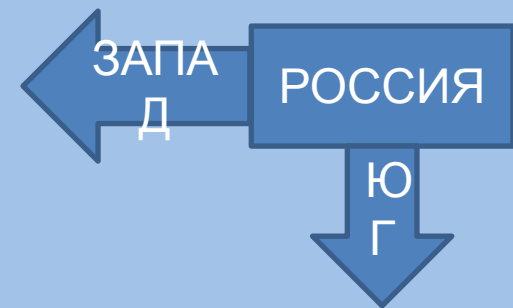


III ЭТАП

Связан с новым поворотом геополитического вектора культурного развития с Востока на Запад, изменившего как внешнее, так и внутреннее геополитическое положение России. Начало его связано с преобразованиями Петра I, «прорубанием окон» в Европу выходом вновь на Балтийское и Чёрное моря. На место свергнутой аристократией приходит дворянство, многое сделавшее для развития страны и её культуры. А.Н. Радищев, А.С. Пушкин, декабристы, Н.В. Гоголь, Ф.М. Достоевский и многие другие подготовили общество к отмене крепостного права

IV ЭТАП

Связан с новой геополитической идеей – созданием Советского Союза на основе всемирной революции, что приводит к созданию нового «железного занавеса», отгораживающего СССР от передовых стран Европы. Вектор геополитики вновь меняется. К концу Второй мировой войны Советский Союз приблизился к границам Российской империи начала XX века. После войны установился «двухполюсный» (биполярный) мир. Два экономических и военных блока (НАТО и Варшавский пакт), которые возглавляли США и СССР, находились на стадии «холодной войны»



РАСПАД СССР - СТАНОВЛЕНИЕ РОССИИ

Распад СССР изменил геополитическое положение России. Мир постепенно стал многополярным. Россия в своей геополитике должна ориентироваться ни на одну группировку стран. Сегодня для нас важны экономические связи не только со странами СНГ, но и со всеми странами, на чьих рынках можно выгодно продать продукцию и закупить нужные для нашей страны товары. Россия вынуждена ориентироваться на те страны, которые позволяют получить наибольший эффект от внешнеэкономических связей.



Особенности геоэкономического положения России

После распада СССР в экономической сфере начался весьма болезненный переход от централизованной (командно-административной) экономике к рыночной – были созданы все необходимые рыночные институты (свободное ценообразование, биржи, коммерческие банки и т.д.), проведены акционирование и приватизация большей части государственной собственности. Почти во всех постсоветских странах эти реформы привели к обострению внутривнутриполитической обстановки (борьба элит за власть, национальных автономий за независимость), значительному сокращению объёмов производства, в том числе в прежних отраслях специализации и, как следствие, к обнищанию основной массы населения. Наиболее доходные отрасли хозяйства попали в руки нескольких крупных частных собственников (олигархов)



Образование СНГ

Остроту экономической ситуации на постсоветском пространстве в значительной мере смягчило образование СНГ. К 1994г. в него вошли 12 республик бывшего СССР (все, кроме Эстонии, Латвии и Литвы). Россия играет в этой организации ключевую роль, обусловленную не только её огромными размерами, но и тем, что она является правопреемницей СССР



Глубже всех в СНГ интегрированы Россия и Белоруссия. В 1996г. они заключили договор о создании союзного государства, которое было образовано в 2000 г. (в 2011г. сняты все виды контроля на российско-белорусской границе для граждан России и Белоруссии). Это в равной степени выгодно каждой из стран. Белоруссия получает облегчённый доступ к громадным природным ресурсам России и свободный доступ на огромный российский рынок, а Россия «прямой» выход через территорию Белоруссии в Европу.



Экономические преобразования 1990-х гг. привели к коренной перестройке отраслевой структуры хозяйства России. «Открытие» границ и широкое поступление на внутренний рынок более качественной и зачастую более дешевой импортной продукции буквально обрушили целые отрасли (например, станкостроение, производство бытовых электроприборов, лёгкую и пищевую промышленность, животноводство).

Проводимая Банком России политика «дорогого» рубля (в начале 1990-х гг. 1 доллар США стоил 4 российских рубля) способствовала росту импорта и, наоборот, подавляла экспорт.



Однако в августе 1998 года страна была вынуждена объявить дефолт, т.е. неспособность платить по долгам.

После финансового кризиса 1998 г. страна перешла к политике «дешевого» рубля (к концу 1998 г. 1 доллар США стоил 24, а впоследствии 31 рубль) Это привело к удешевлению экспорта, росту экспортно-ориентированных отраслей и, наоборот к сокращению импортных закупок. Иностранным корпорациям стало выгодно создавать в России свои филиалы. Это дало толчок развитию таких отраслей, как производство бытовых электроприборов, автомобилестроение, тонкая химия и.т.д



В середине 2000-х гг. значительный рост мировых цен на нефть и природный газ обусловил активный приток в страну иностранной валюты. Это способствовало улучшению инвестиционного климата, в результате чего в российскую экономику были вложены миллиарды долларов иностранных инвестиций. Со временем произошло укрепление государственной власти, в целом были улажены наиболее острые внутренние конфликты (например, в Чеченской республике). В связи с этим Россия начала восстанавливать свои позиции в странах СНГ



Классификация геоэкономического положения России:

- **Макроуровень** – один из центров мирового хозяйства, науки и культуры, 30% мировых ресурсов, великая морская держава.
- **Мезоуровень** – 80% производства по СНГ, 30% внешнеторгового оборота с развитыми странами, усиление связей с Китаем, Индией, Бразилией и ЮАР (БРИКС).
- **Микроуровень** – экономические отношения с отдельными странами

Задание

1. Изучить материал
2. Выписать основные понятия и определения, этапы развития, классификацию геополитического положения России