

Рома Ворочай: Зимние путешествия в Заполярье

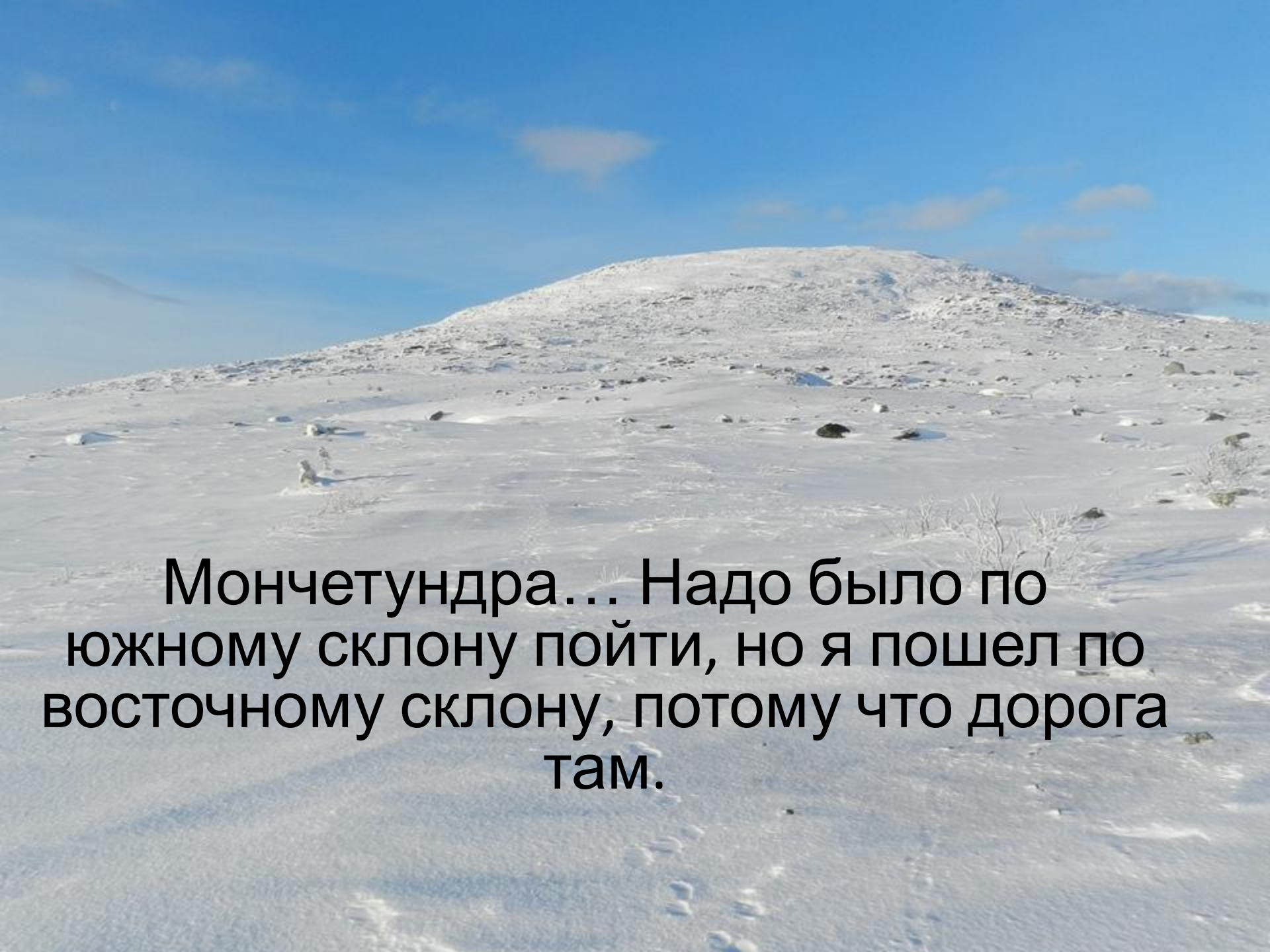
Октябрь, в горах около Мончегорска уже снег. По нечищенной снежной дороге по юго-восточному склону начал я восхождение на гору.

Начинается перевал, ровная местность. Затем продолжение горы, вижу что я что верхняя южная часть склона пологая, камней мало. Однако я решил идти по дороге по восточному склону, думал что так легче будет. А легче не стало. Восточный склон крутой, много камней, снег мягкий, до самой вершины идти тяжело.

Умная и глупая собака так не поступят, как я поступил.

Смотрите в следующей серии, дошел ли я до вершины горы, какое нестандартное решение я принял?

Собака так бы не поступила бы, да и человек тоже.

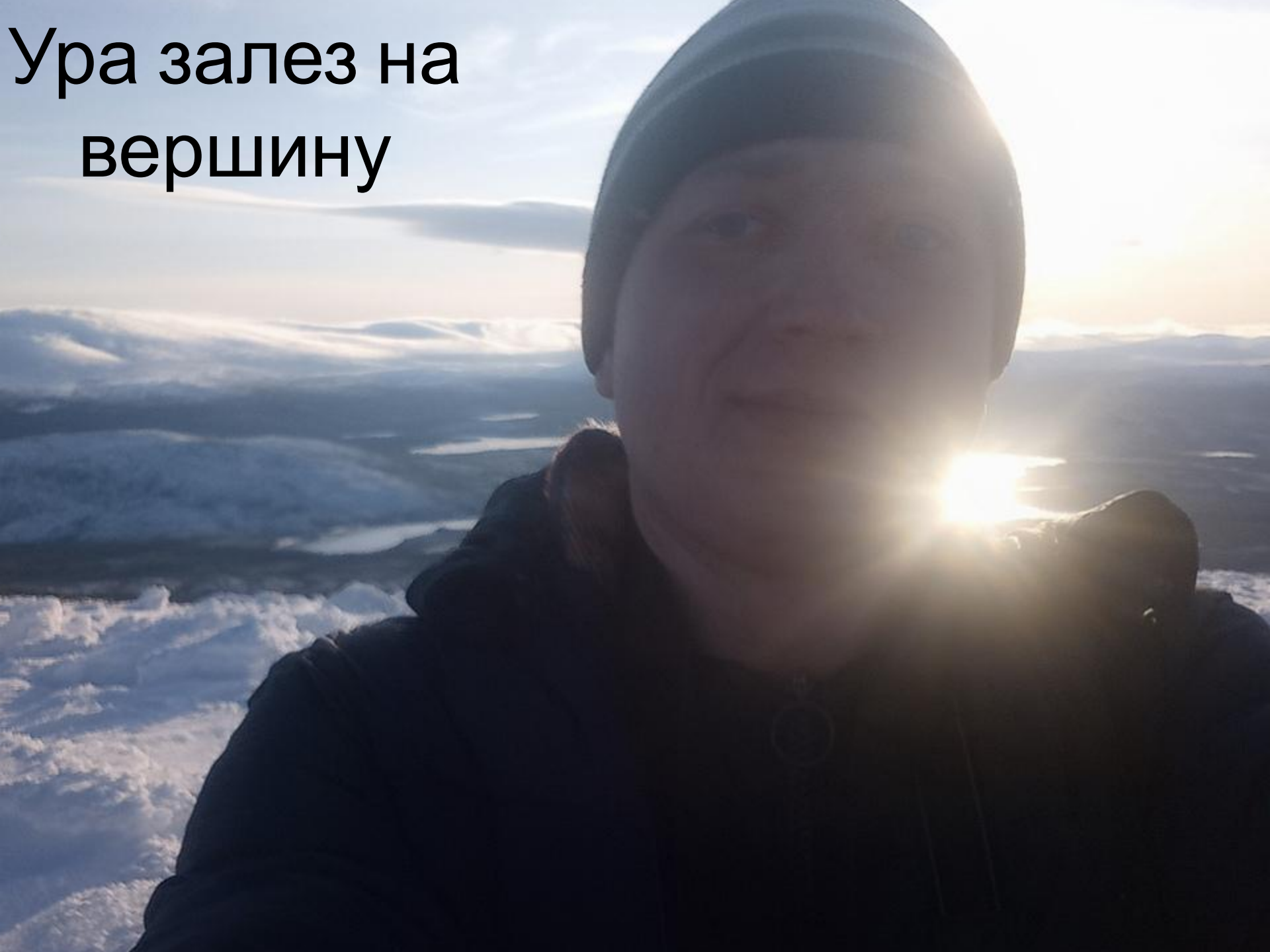


Мончетундра... Надо было по южному склону пойти, но я пошел по восточному склону, потому что дорога там.

Дорога закончилась, тяжело
по мягкому снегу идти

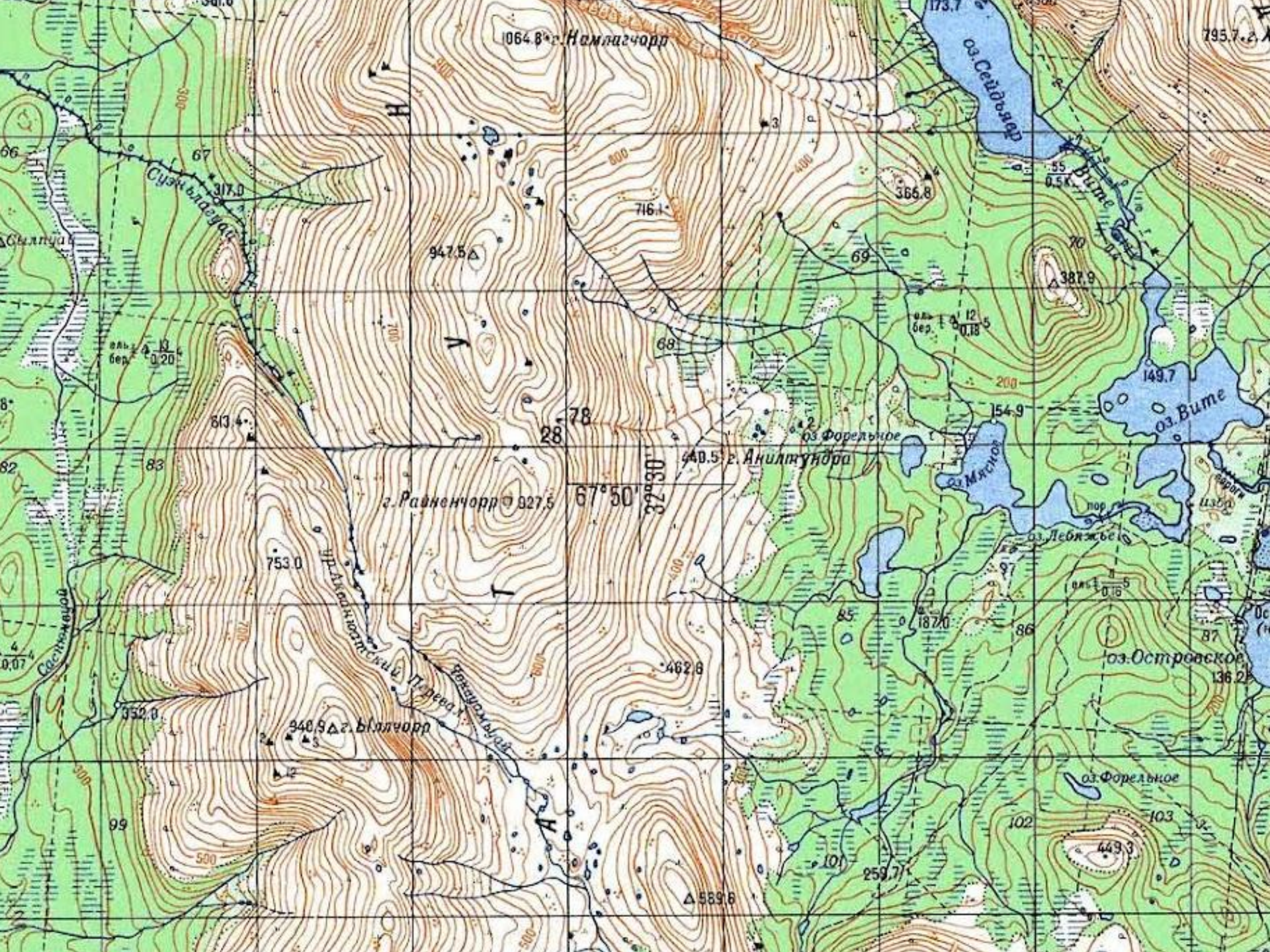


Ура залез на
вершину



НАЗАД ПОМЕНЯЛ МАРШРУТ, НЕ
КАК СОБАКА, КАК ЧЕЛОВЕК
ПОШЕЛ





12:51

22



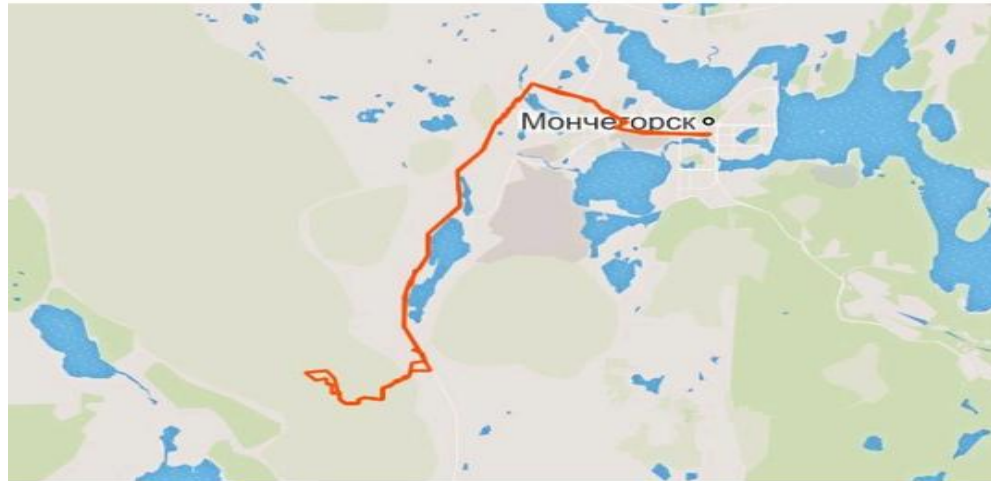
Бег



Роман Ворочай

📍 21 октября 2019 г. в 10:51

Утренний забег



Расстояние
37,36 км

Набор высоты
710 м

Время в движении
7:05:28

Средний темп
11:23 /км

Калории
0 Ккал

Сред. каденс
293 об/мин

[Показать анализ](#)

Ваш друг не записал

В ХИБИНЫ

ПОПЫТКА ПОЙТИ НА ВЕРШИНУ ГОРЫ ТАХТАРВУМЧОР




БЫЛО СОЛНЕЧНО





ПЕРЕВАЛ ГЕОГРАФОВ ВПЕРЕДИ





2019/02/10 16:52:21

МНОГО КАМНЕЙ, СНЕГОМ ЗАМЕЛО НАШИ
СЛЕДЫ, ВЕРШИНУ ОДОЛЕТЬ НЕ
ПОЛУЧИЛОСЬ



НА ЛЕТО ПЕРЕНЕСЕН
ПОХОД

В поисках снегоходной трассы на гору, на
снегоходную трассу надейся, а сам не плошай

Кандалакша

Начало подъема на гору Волосяная, в поисках теплого дома



ГОСТИННИЦА ДАБЛДОМ НАЙДЕНА, НО ДОРОГАЯ ГОСТИННИЦА





ВПЕРЕДИ ГОРА МОЕЙ МЕЧТЫ



НАЧАЛО ПОДЪЕМА НА ГОРУ КУРТЯЖНАЯ 7 АПРЕЛЯ ПО ТВЕРДОМУ СНЕГУ, 0 ГРАДУСОВ



НА ГОРЕ КУРТЯЖНАЯ НА ВЫСОТЕ 594 МЕТРА НАД УРОВНЕМ МОРЯ



ПУТЕШЕСТВИЕ ПРОШЛО БЕЗ
ПОТЕРЬ

