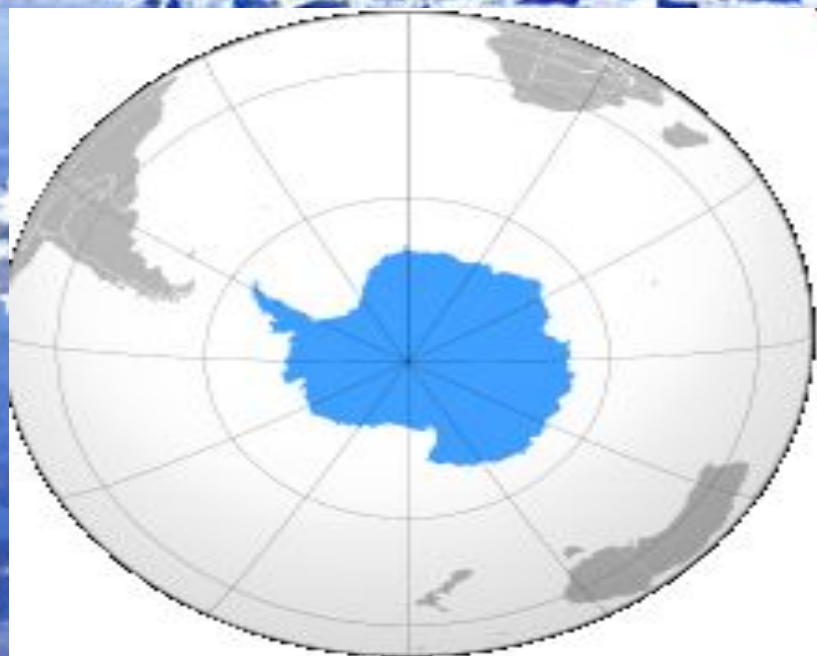


A large, jagged iceberg with a blue-tinged surface floats in the ocean. In the foreground, a small black inflatable boat with several people in red gear is moving across the water. The sky is clear and blue.

Антарктида

Площадь материка - 14,4 млн. км



Море Амундсена

Море Росса

Море Уэдделла

Море Скоша

Море Лазарева

Море Дейвиса

Море Беллинсгаузена

Море Моусона

Море Рисер-Ларсена

Море Содружества

Море Космонавтов

Море Сомова

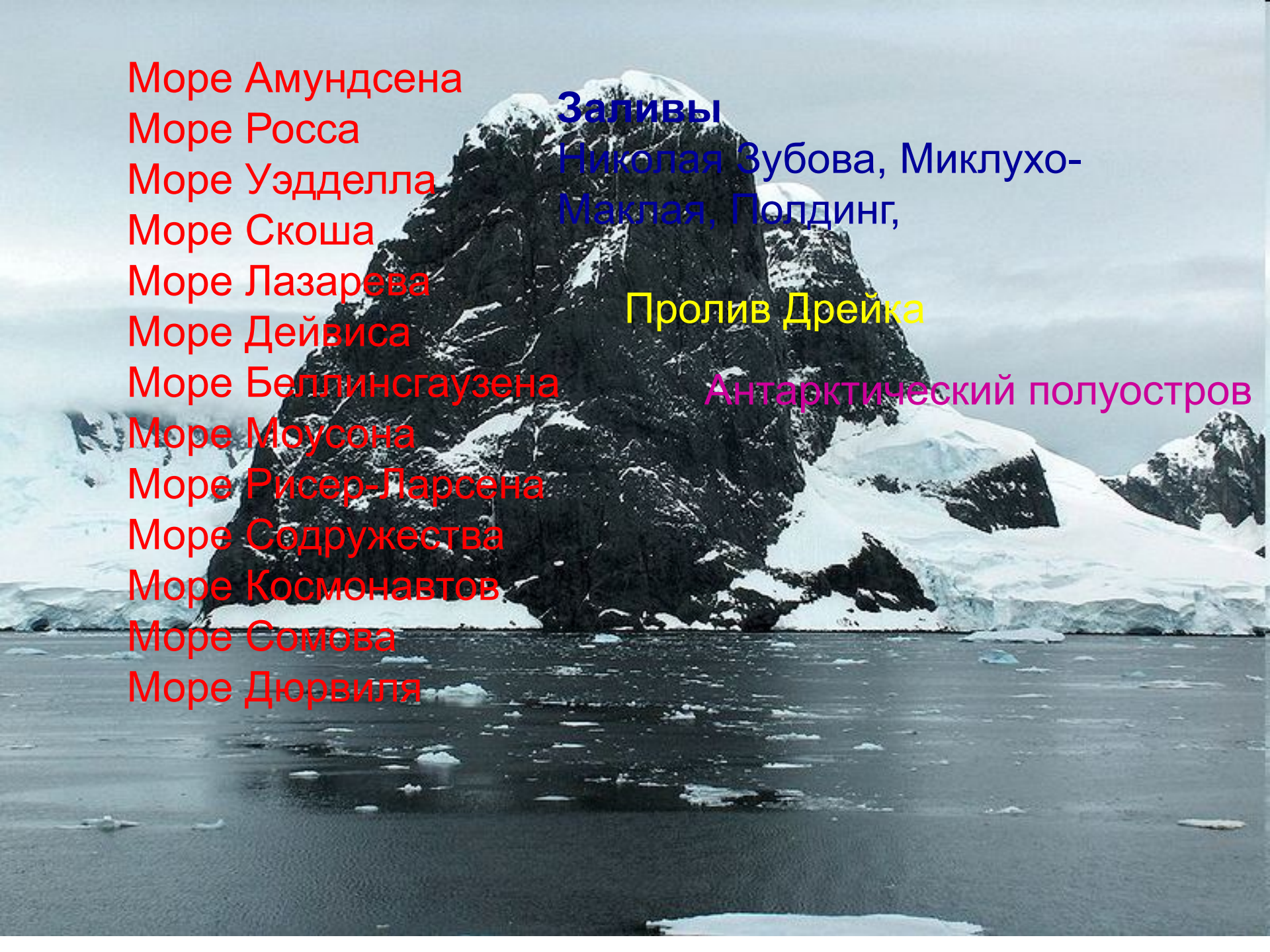
Море Дюрвиля

Заливы

Николая Зубова, Миклухо-
Маклая, Попдинг,

Пролив Дрейка

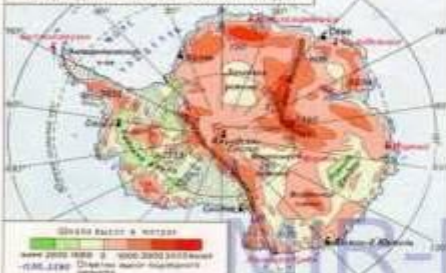
Антарктический полуостров



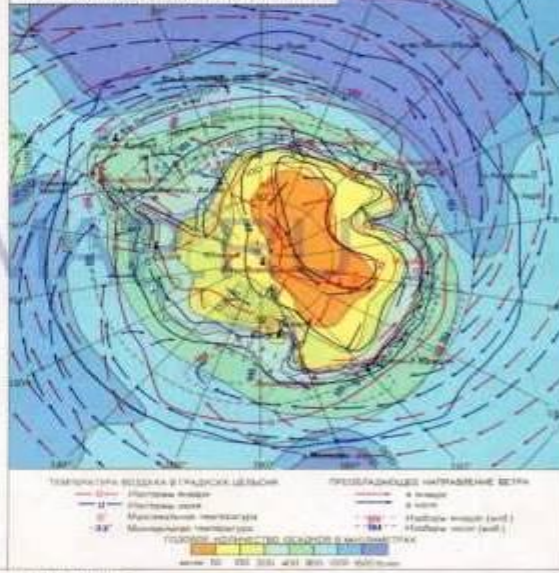
АНТАРТИКА



ПОДЛЕДНЫЙ РЕЛЬЕФ АНТАРТИДЫ



КЛИМАТИЧЕСКАЯ КАРТА АНТАРТИДЫ



ТОЛЩИНА ЛЕДЯНОГО ПОКРОВА АНТАРТИДЫ



Открытие Антарктиды



1775 год

и М.П. ЛАЗАРЕВА в 1819-1821 гг.

16.I.1820 Дата открытия Антарктиды экспедицией Беллинсгаузена-Лазарева

о.Восток Острова, открытые экспедицией



Антарктиды—современная

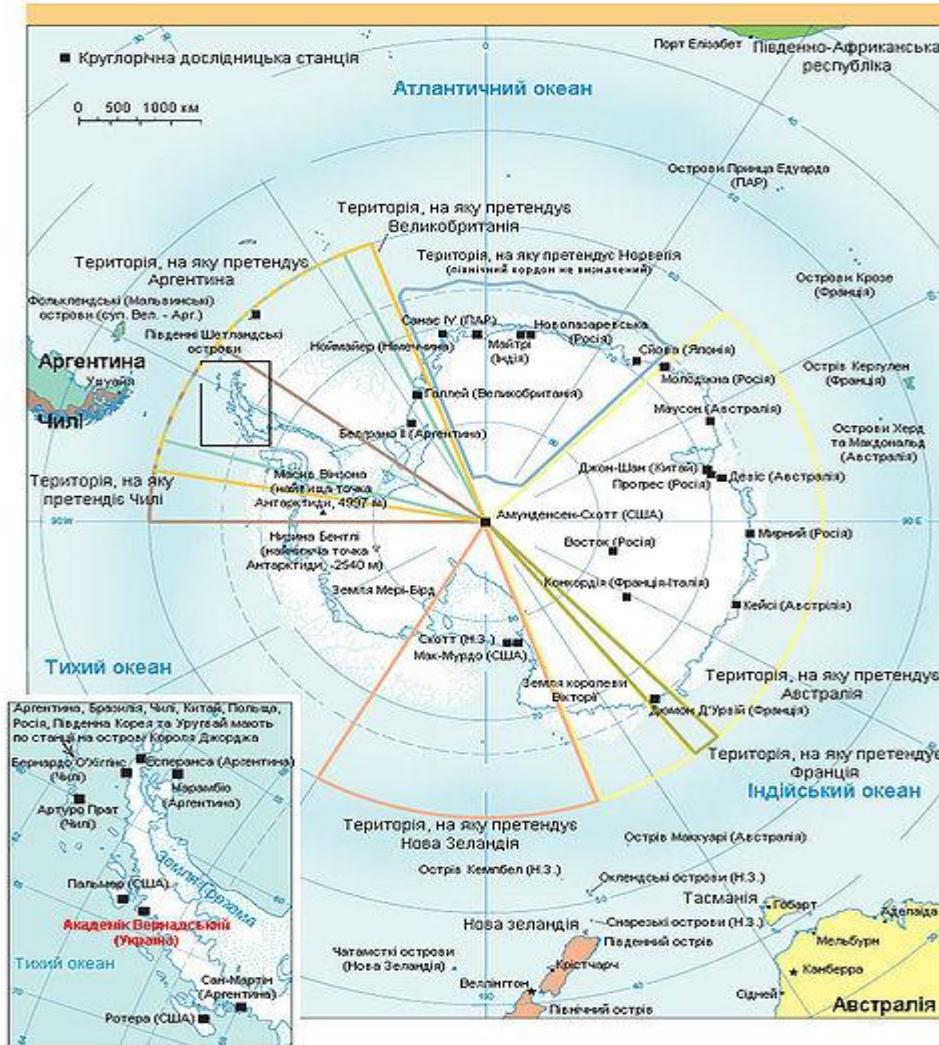
Покорение Южного полюса



Антарктические научные станции



Станція "Академик Вернадський"



Станция "Академик Вернадский"





Спасибо за урок!