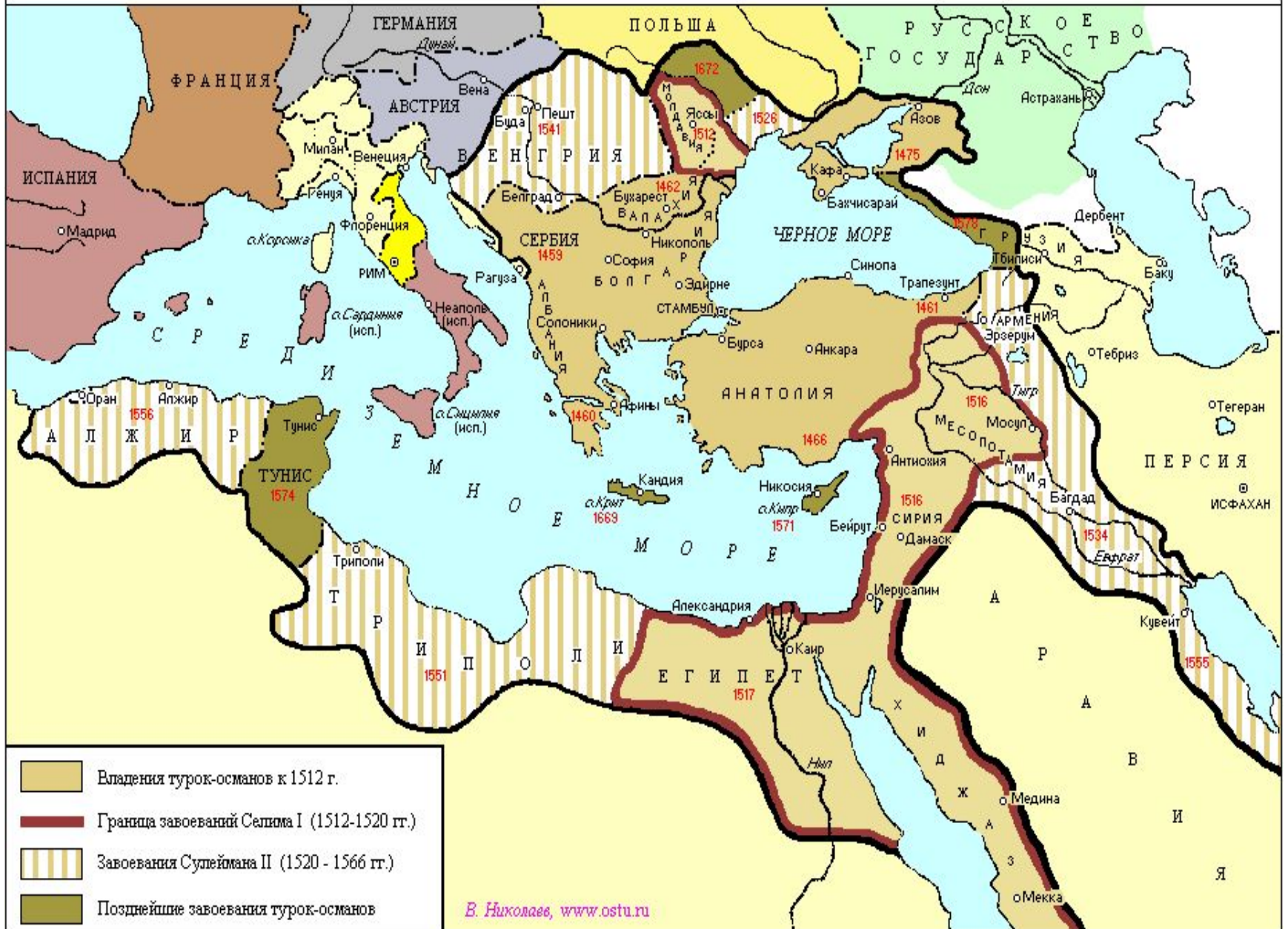
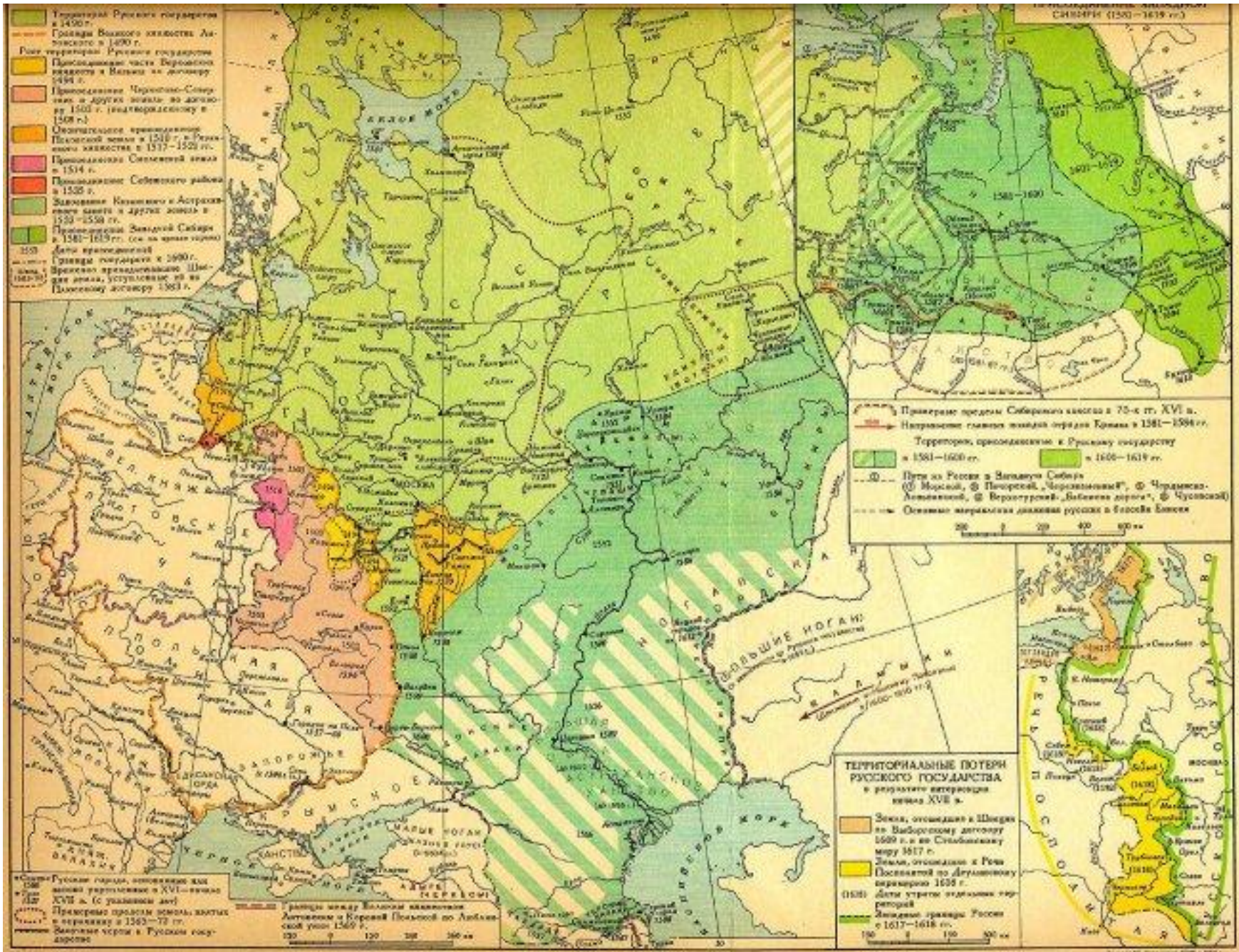


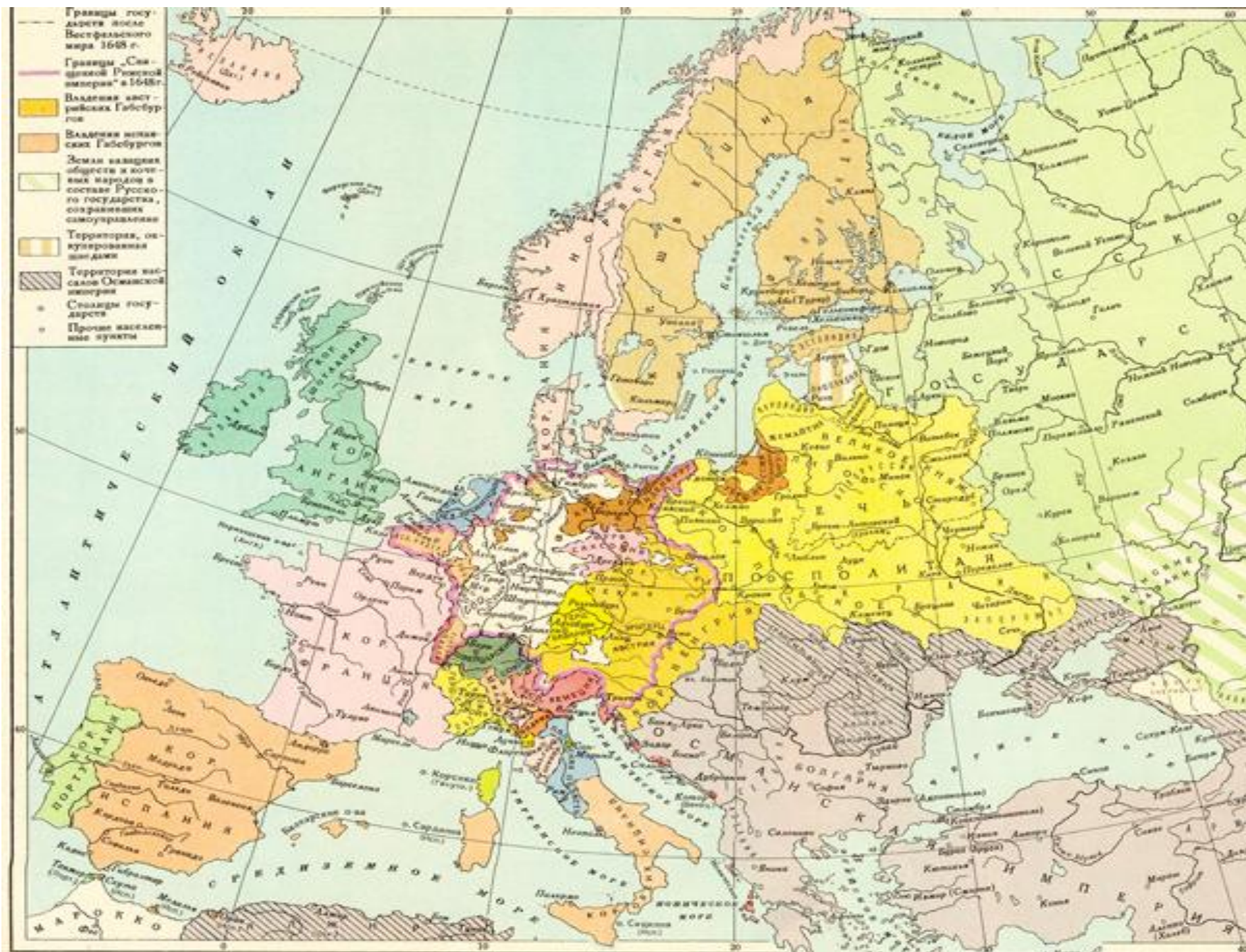
ОСМАНСКАЯ ИМПЕРИЯ В XVI - XVII ВВ.



Округа Священной
Римской империи (ок. 1512 г.)











ИСПАНИЯ и её ВЛАДЕНИЯ в ЕВРОПЕ в 16 в.

225 0 225 450 км

-  Территория (в Европе) империи Карла V к 1555 г.
-  Территория зависимой от Испании республики Генуя
-  Границы Священной Римской империи к 1555 г.
-  Испания и её европейские владения к 1559 г.

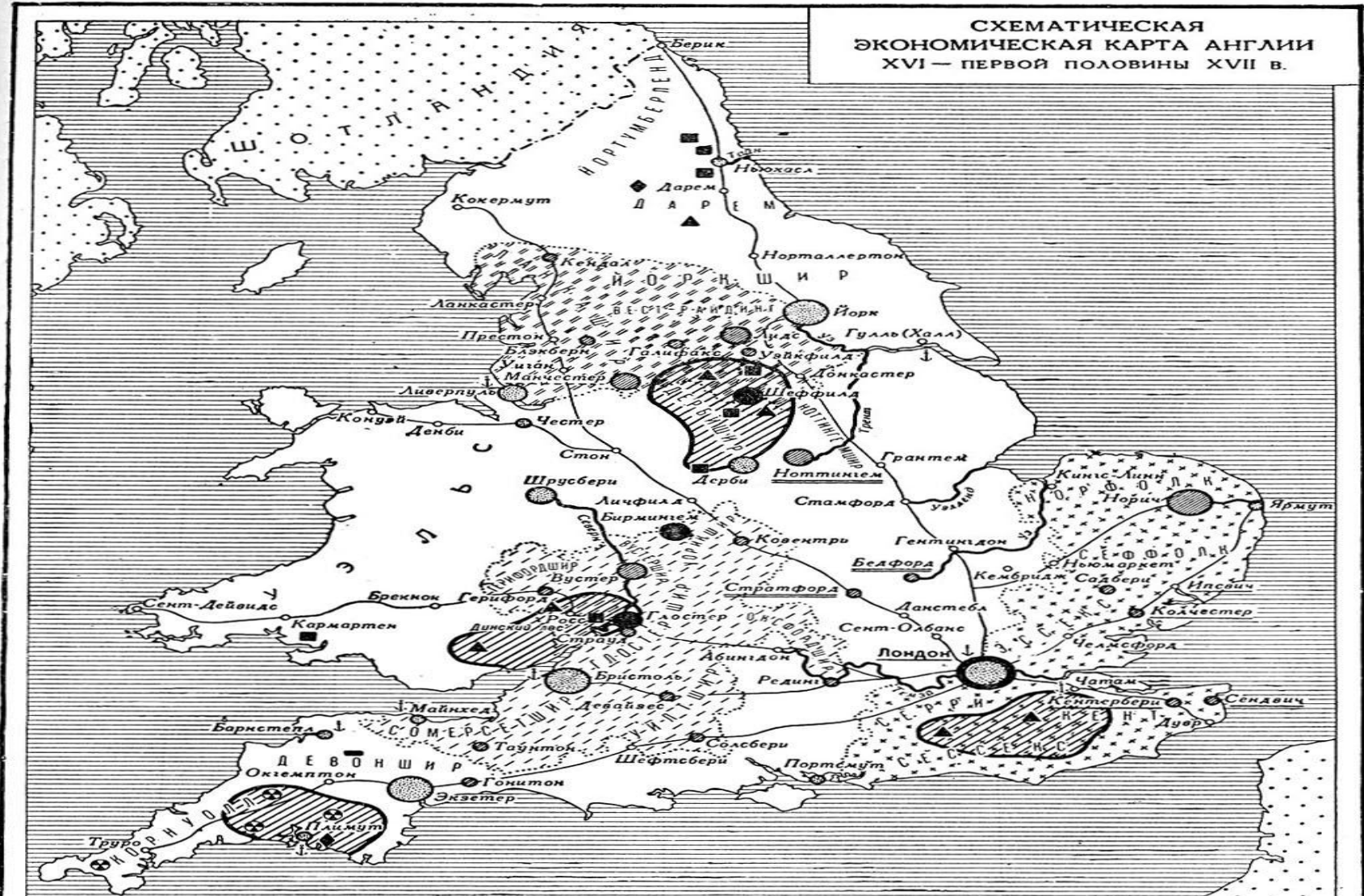
Цифрами обозначены:

- 1 Герцогство Люксембург
- 2 Франш-Конте
- 3 Герцогство Шароле
- 4 Герцогство Милан
- 5 Область Президи, отошедшая к Испании в 1557 г.

Сокращения:
 Ам. — Амстердам
 Ан. — Антверпен



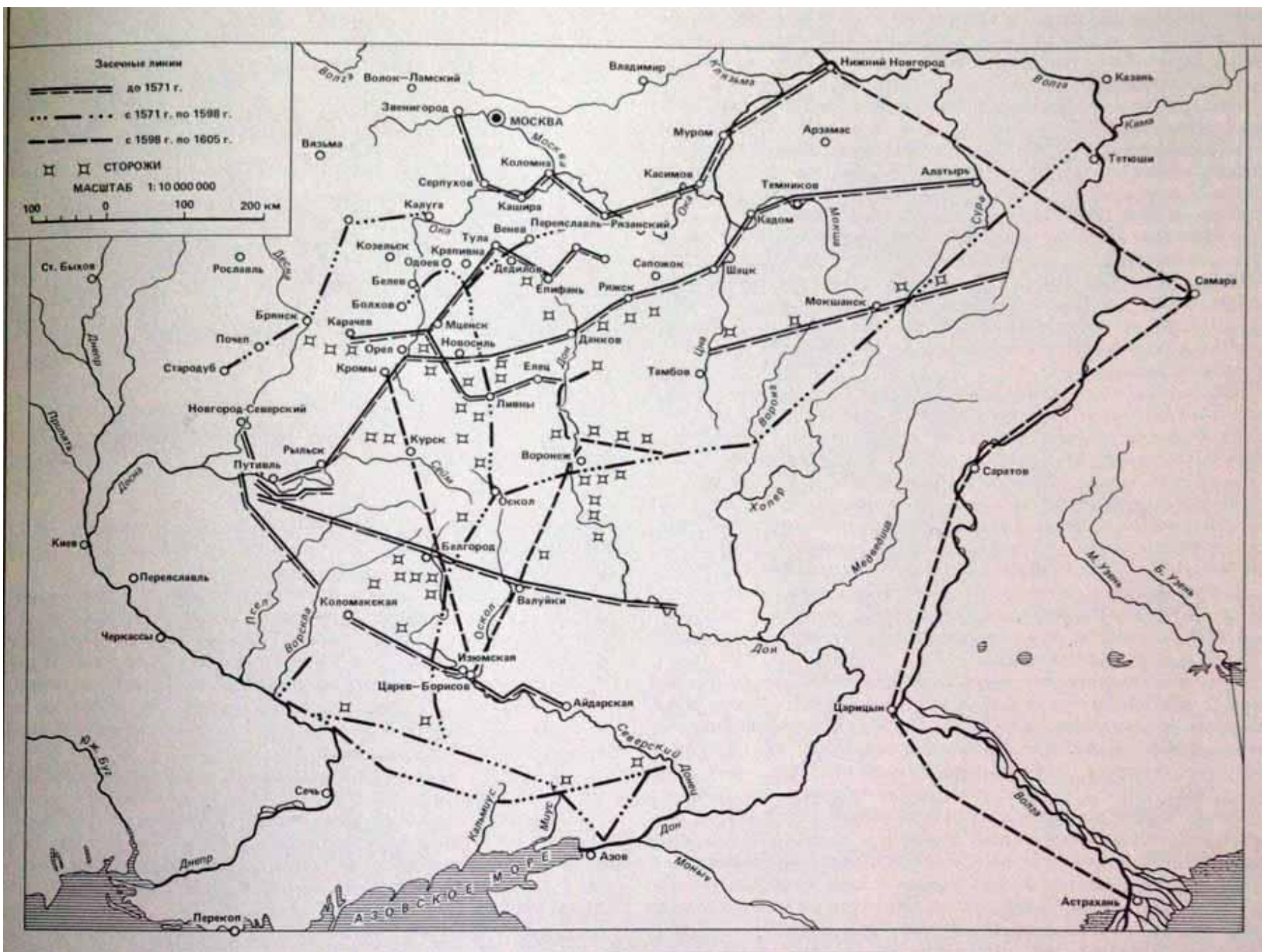
**СХЕМАТИЧЕСКАЯ
ЭКОНОМИЧЕСКАЯ КАРТА АНГЛИИ
XVI — ПЕРВОЙ ПОЛОВИНЫ XVII в.**



<p>Основные районы производства</p> <p> тонких сукон</p> <p> грубых сукон</p> <p> камвольных тканей</p> <p> Главные центры текстильного производства</p> <p> Манчестер Центр производства хлопчатобумажных тканей</p>	<p>Лондон Центры производства шелковых изделий</p> <p>Ипсвич Центры производства кружев</p> <p>Белфорд Центры производства кружев</p> <p>Места добычи полезных ископаемых</p> <p> угля</p> <p> железа</p> <p> олова</p> <p> меди</p> <p> свинца</p> <p> Основные районы металлургии и металлообработки</p>	<p> Главные центры металлургии и металлообработки</p> <p> Центры с различными отраслями производства</p> <p>Примечание. Размеры кружков отображают сравнительное экономическое значение центров</p> <p> Главные порты</p> <p> Речные пути</p> <p> Дороги</p> <p align="right">50 0 50 100 км</p>
--	--	---

ЭКОНОМИЧЕСКОЕ РАЗВИТИЕ РОССИИ в XVII в. (Европейская часть)





Засечные линии

- до 1571 г.
- · - · с 1571 г. по 1598 г.
- - - с 1598 г. по 1605 г.

□ □ СТОРОЖИ

МАСШТАБ 1: 10 000 000

100 0 100 200 км

