

ИНФОРМАЦИОННЫЕ ЗНАКИ

Занятие № 4. Тема 2.

Преподаватель теории ПДД Никонова О.Н.

Челябинск, 2020

6 ИНФОРМАЦИОННЫЕ ЗНАКИ

Информационные знаки информируют о расположении населенных пунктов и других объектов, а также об установленных или о рекомендуемых режимах движения.

6.1 ОБЩИЕ ОГРАНИЧЕНИЯ МАКСИМАЛЬНОЙ СКОРОСТИ

Общие ограничения скорости, установленные Правилами дорожного движения Российской Федерации.




6.2 "РЕКОМЕНДУЕМАЯ СКОРОСТЬ"



Скорость с которой рекомендуется движение на данном участке дороги. Зона действия знака распространяется до ближайшего перекрестка, а при применении знака 6.2 совместно с предупреждающим знаком определяется протяженностью опасного участка. Знак также действует до знака 6.2 с иным числовым значением.

6.3.1 "МЕСТО ДЛЯ РАЗВОРОТА"



Указывает место для разворота. Поворот налево запрещается.

6.3.2 "ЗОНА ДЛЯ РАЗВОРОТА"



Протяженность зоны для разворота. Поворот налево запрещается.

6.4 "ПАРКОВКА (ПАРКОВОЧНОЕ МЕСТО)"



Этот знак разрешает стоянку всех транспортных средств автомобилей, автобусов и мотоциклов.

6.5 "ПОЛОСА АВАРИЙНОЙ ОСТАНОВКИ"



Полоса аварийной остановки на крутом спуске.

6.6 "ПОДЗЕМНЫЙ ПЕШЕХОДНЫЙ ПЕРЕХОД"



Указывает место, где пешеходы могут безопасно перейти дорогу при помощи подземного перехода.

6.7 "НАДЗЕМНЫЙ ПЕШЕХОДНЫЙ ПЕРЕХОД"



Указывает место, где пешеходы могут безопасно перейти дорогу при помощи подземного перехода.

6.8.1, 6.8.2 и 6.8.3 "ТУПИК"



Указывает участок дороги, где невозможно сквозное движение, не запрещая при этом движение в направлении тупика.



6.9.1 "ПРЕДВАРИТЕЛЬНЫЙ УКАЗАТЕЛЬ НАПРАВЛЕНИЙ"

Направления движения к обозначенным на знаке населенным пунктам и другим объектам. На знаках могут быть нанесены изображения знака 6.14.1, символы автомагистрали, аэропорта и иные пиктограммы. На знаке 6.9.1 могут быть нанесены изображения других знаков, информирующих об особенностях движения. В нижней части знака 6.9.1 указывается расстояние от места установки знака до перекрестка или начала полосы торможения.

Знак 6.9.1 применяется также для указания объезда участков дорог, на которых установлен один из запрещающих знаков 3.11–3.15.

6.9.2 "ПРЕДВАРИТЕЛЬНЫЙ УКАЗАТЕЛЬ НАПРАВЛЕНИЯ"



Предварительный указатель направления

6.9.3 "СХЕМА ДВИЖЕНИЯ"



Маршрут движения при запрещении на перекрестке отдельных маневров или разрешенные направления движения на сложном перекрестке.

6.10.1 "УКАЗАТЕЛЬ НАПРАВЛЕНИЙ"



Направления движения к пунктам маршрута. На знаках может быть указано расстояние (км) до обозначенных на них объектов, нанесены символы автомагистрали, аэропорта и иные.

6.10.2 "УКАЗАТЕЛЬ НАПРАВЛЕНИЯ"



Направления движения к пунктам маршрута. На знаках может быть указано расстояние (км) до обозначенных на них объектов, нанесены символы автомагистралей, аэропортов и иные

6.11 "НАИМЕНОВАНИЕ ОБЪЕКТА"

ул. АРБАТ

р. НАРА

музей Ю.А.ГАГАРИНА
museum GAGARIN

Наименование иного объекта, чем населенный пункт (река, озеро, перевал, достопримечательность и тому подобное).

6.12 "УКАЗАТЕЛЬ РАССТОЯНИЙ"

ЦЕНТР	11
ВВЦ	15

ЗЕЛЕНОГРАД	23
ТВЕРЬ	132
С.-ПЕТЕРБУРГ	679

монастырь	
САВВИНО - СТОРОЖЕВСКИЙ	22
музей "БОРОДИНО"	94
музей Ю.А.ГАГАРИНА	132

Расстояние (км) до населенных пунктов, расположенных на маршруте.

6.13 "КИЛОМЕТРОВЫЙ ЗНАК"



Расстояние (км) до начала или конца дороги.

6.14.1 "НОМЕР МАРШРУТА"



Номер, присвоенный дороге (маршруту)

6.14.2 "НОМЕР МАРШРУТА"



Номер и направление дороги (маршрута).

6.15.1–6.15.3 "НАПРАВЛЕНИЕ ДВИЖЕНИЯ ДЛЯ ГРУЗОВЫХ АВТОМОБИЛЕЙ"



Рекомендуемое направление движения для грузовых автомобилей, тракторов и самоходных машин, если на перекрестке их движение в одном из направлений запрещено.

6.16 "СТОП-ЛИНИЯ"



Место остановки транспортных средств при запрещающем сигнале светофора (регулирущика).



6.17 "СХЕМА ОБЪЕЗДА"


Маршрут объезда участка дороги, временно закрытого для движения.

6.18.1–6.18.3 "НАПРАВЛЕНИЕ ОБЪЕЗДА"



Направление объезда участка дороги, временно закрытого для движения.

6.19.1, 6.19.2 "ПРЕДВАРИТЕЛЬНЫЙ УКАЗАТЕЛЬ ПЕРЕСТРОЕНИЯ НА ДРУГУЮ ПРОЕЗЖУЮ ЧАСТЬ"



Направление объезда закрытого для движения участка проезжей части на дороге с разделительной полосой или направление движения для возвращения на правую проезжую часть.

6.20.1, 6.20.2 "АВАРИЙНЫЙ ВЫХОД"



Указывает место в тоннеле, где находится аварийный выход.

6.21.1, 6.21.2 "НАПРАВЛЕНИЕ ДВИЖЕНИЯ К АВАРИЙНОМУ ВЫХОДУ"



Указывает направление к аварийному выходу и расстояние до него.

ИНФОРМАЦИОННЫЕ ЗНАКИ

На знаках 6.9.1, 6.9.2, 6.10.1 и 6.10.2, установленных вне населенного пункта, зеленый или синий фон означает, что движение к указанному населенному пункту или объекту будет осуществляться соответственно по автомагистрали или другой дороге.

На знаках 6.9.1, 6.9.2, 6.10.1 и 6.10.2, установленных в населенном пункте, вставки с фоном зеленого или синего цвета означают, что движение к указанному населенному пункту или объекту после выезда из данного населенного пункта будет осуществляться соответственно по автомагистрали или другой дороге; белый фон знака означает, что указанный объект находится в данном населенном пункте.

ИНФОРМАЦИОННЫЕ ЗНАКИ



6.1
Общие ограничения
максимальной
скорости



6.2
Рекомендуемая
скорость



6.3.1
Место
для разворота



6.3.2
Зона
Для разворота



6.4
Место
стоянки



6.5
Полоса
аварийной
остановки



6.6
Подземный
пешеходный
переход



6.7
Надземный
пешеходный
переход



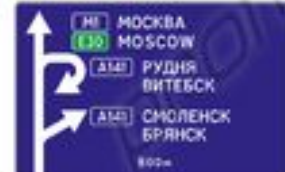
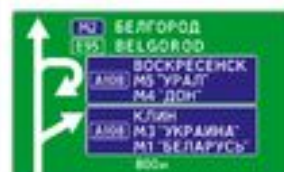
6.8.1



6.8.2
Тупик



6.8.3



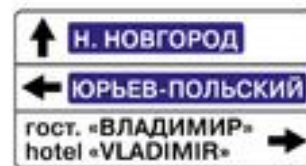
6.9.1
Предварительный указатель направлений



6.9.2
Предварительный указатель направления



6.9.3
Схема
движения



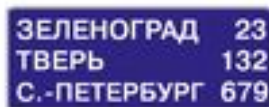
6.10.1
Указатель направлений



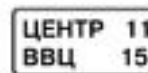
6.10.2
Указатель направления



6.11
Наименование объекта



6.12
Указатель расстояний



6.13
Километровый
знак



6.14.1
Номер маршрута

ИНФОРМАЦИОННЫЕ ЗНАКИ



Информационные знаки информируют водителей о расположении населенных пунктов и других объектов, а также об установленных или о рекомендуемых режимах движения.

ЗНАК 6.1 ОБЩИЕ ОГРАНИЧЕНИЯ МАКСИМАЛЬНОЙ СКОРОСТИ



6.1



Общие ограничения скорости, установленные Правилами дорожного движения Российской Федерации. Устанавливается на въездах в страну, для информирования водителей о действующих на территории государства общих ограничениях скорости.

ЗНАКИ 6.2 "РЕКОМЕНДУЕМАЯ СКОРОСТЬ"

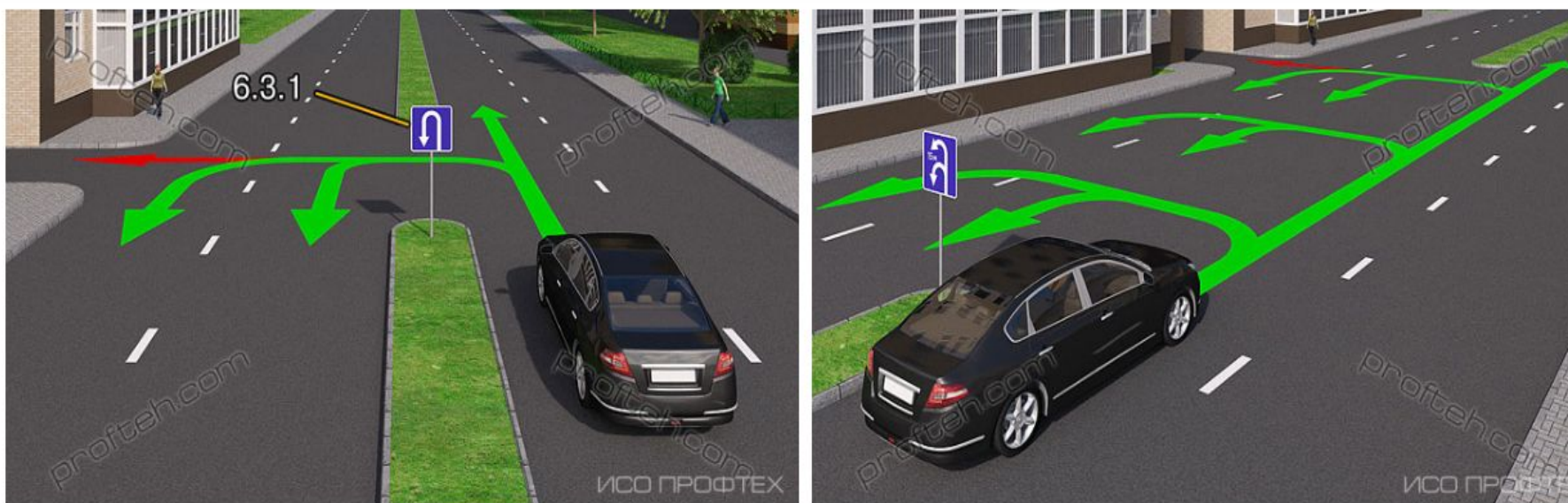


6.2
Рекомендуемая скорость



Скорость с которой рекомендуется движение на данном участке дороги. Зона действия знака распространяется до ближайшего перекрестка, а при применении знака 6.2 совместно с предупреждающим знаком определяется протяженностью опасного участка: в приведенном примере рекомендуется двигаться со скоростью 50 км/ч, пока не закончится поворот.

ЗНАК 6.3.1 МЕСТО ДЛЯ РАЗВОРОТА И 6.3.2 ЗОНА ДЛЯ РАЗВОРОТА



Оба знака информируют водителя о том, что здесь можно совершить разворот:

- В месте установки знака 6.3.1.
- Или на протяжении всей зоны, указанной на знаке 6.3.2

Оба знака запрещают поворот налево (в том числе и во дворы).

ЗНАК 6.4 ПАРКОВКА (парковочное место)



6.4
Парковка
(парковочное место)



Знак 6.4 информирует водителей о том, что в обозначенной зоне можно поставить автомобиль на парковку.

Знак может устанавливаться отдельно, та и вместе с различными табличками, которые будут определять способы стоянки или какие-либо ограничения.

ЗНАК 6.5 ПОЛОСА АВАРИЙНОЙ ОСТАНОВКИ



6.5
Полоса
для аварийной
остановки



Знаки информируют водителей о том, что впереди крутой спуск и этот спуск оборудован полосой для аварийной остановки, на случай проблем с тормозной системой, которые могут возникнуть на таких спусках.

Уклон такой полосы, как правило идет вверх, а сама она засыпается керамзитом, что способствует снижению скорости автомобиля.

ЗНАКИ 6.6 ПОДЪЗЕМНЫЙ ПЕШЕХОДНЫЙ ПЕРЕХОД И 6.7 НАДЗЕМНЫЙ ПЕШЕХОДНЫЙ ПЕРЕХОД



Информируют участников дорожного движения (прежде всего пешеходов), что здесь имеется подземный или надземный пешеходный переход и дорогу можно пересекать только по нему.

ЗНАКИ 6.8.1 – 6.8.3 ТУПИК



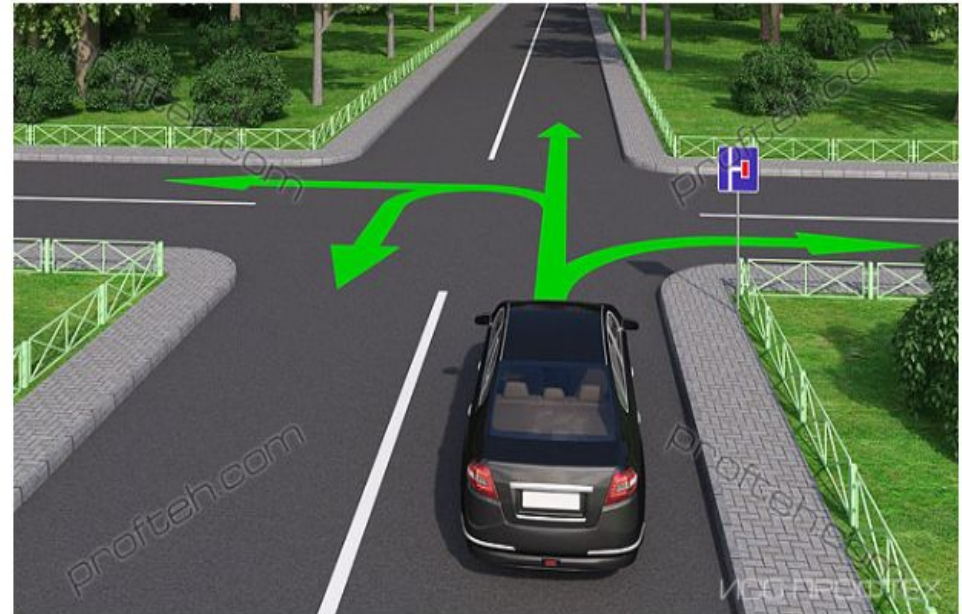
6.8.1



6.8.2
Тупик



6.8.3



Знак «Тупик» только информирует водителя о том, что участок дороги не имеет сквозного движения. Поворот в сторону тупика при этом не запрещен.

ЗНАКИ 6.9.1 И 6.9.2

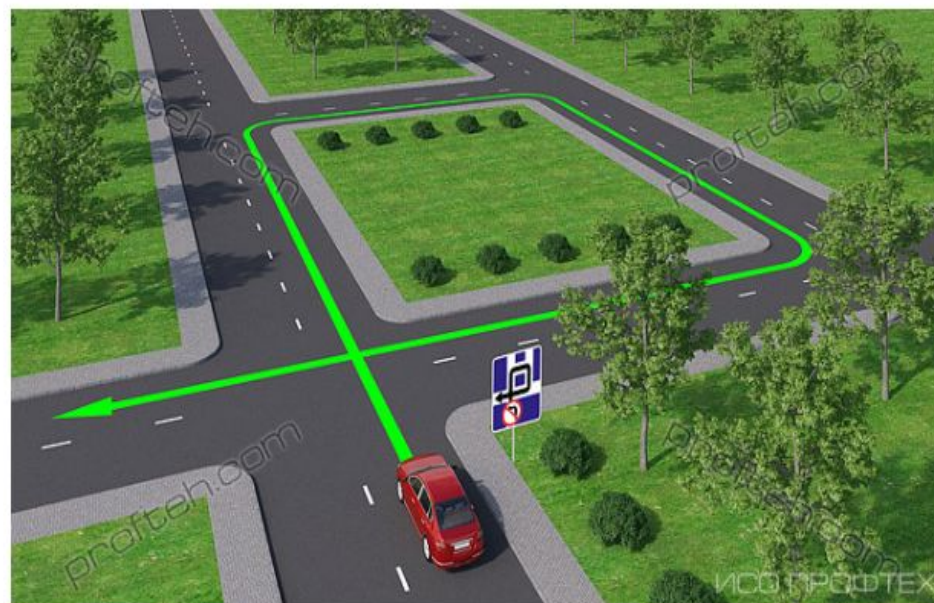


Знаки 6.9.1 Предварительный указатель направлений и 6.9.2 Предварительный указатель направления. Направления движения к обозначенным на знаке населенным пунктам и другим объектам. На знаках могут быть нанесены изображения знака 6.14.1, символы автомагистралей, аэропорта и иные пиктограммы. На знаке 6.9.1 могут быть нанесены изображения других знаков, информирующих об особенностях движения. В нижней части 6.9.1 указывается расстояние от места установки знака до перекрестка или начала полосы торможения. Знак 6.9.1 применяется также для указания объезда участков дорог, на которых установлен один из запрещающих знаков 3.11 – 3.15.

ЗНАК 6.9.3 СХЕМА ДВИЖЕНИЯ



6.9.3
Схема движения



Маршрут движения при запрещении на перекрестке отдельных маневров или разрешенные направления движения на сложном перекрестке.

ЗНАКИ 6.10.1 УКАЗАТЕЛЬ НАПРАВЛЕНИЙ И 6.10.2 УКАЗАТЕЛЬ НАПРАВЛЕНИЯ



Направления движения к пунктам маршрута. На знаках может быть указано расстояние (в км) до обозначенных на них объектов, нанесены символы автомагистрали, аэропорта и иные пиктограммы.

ЗНАКИ 6.11 НАИМЕНОВАНИЕ ОБЪЕКТА И 6.12 УКАЗАТЕЛЬ РАССТОЯНИЙ



Знаки 6.11 Наименование иного объекта, чем населенный пункт (река, озеро, перевал, достопримечательность и тому подобное).

Знак 6.12 указывает расстояние до населенных пунктов.

ЗНАКИ 6.13 КИЛОМЕТРОВЫЙ ЗНАК И 6.14.1, 6.14.2 НОМЕР МАРШРУТА



6.13 «Километровый знак». Расстояние (км) до начала или конца дороги.

6.14.1, 6.14.2 «Номер маршрута».

6.14.1 – номер, присвоенный дороге (маршруту);

6.14.2 – номер и направление дороги (маршрута).

ЗНАКИ 6.15.1 – 6.15.3 НАПРАВЛЕНИЕ ДВИЖЕНИЯ ДЛЯ ГРУЗОВЫХ АВТОМОБИЛЕЙ



6.15.1

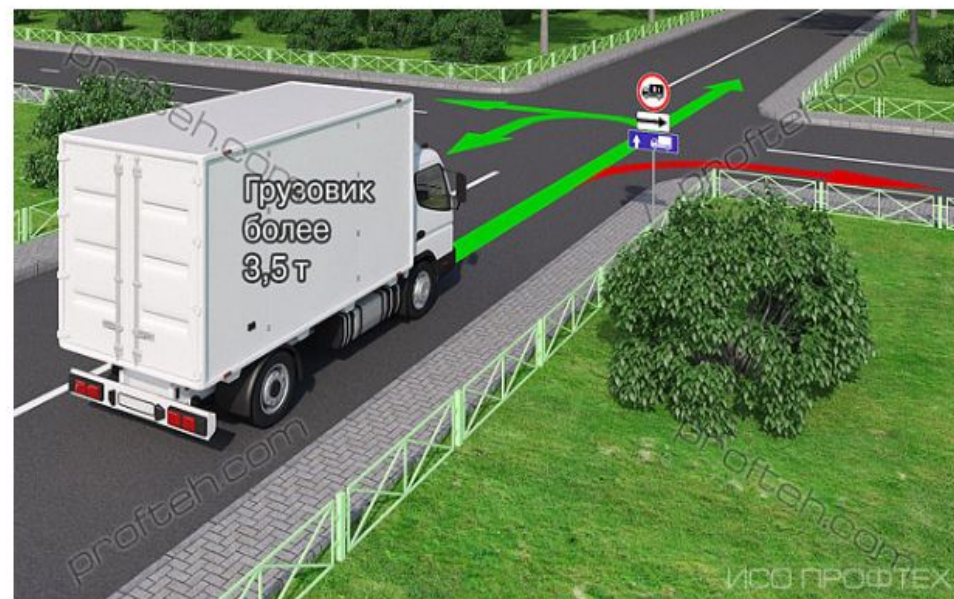


6.15.2



6.15.3

Направление движения для грузовых автомобилей



Рекомендуемое направление движения для грузовых автомобилей, тракторов и самоходных машин, если на перекрестке их движение в одном из направлений запрещено.

ЗНАК 6.16 СТОП-ЛИНИЯ



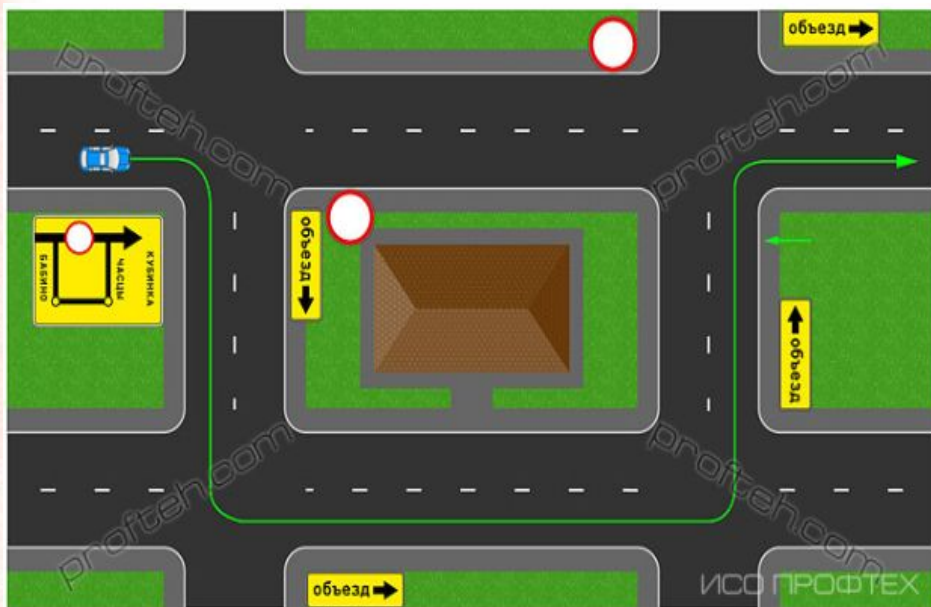
6.16
Стоп линия



При запрещающем сигнале светофора (регулировщика) водитель должен остановиться у стоп-линии 1.12. При этом стоп-линия может дублироваться знаком 6.16 – при его наличии останавливаться следует у знака, так как последний имеет приоритет над разметкой.

Примечание. Хотя ПДД и знак и разметка должны быть установлены в одном поперечном сечении, в жизни так происходит не всегда, что может привести к наложению штрафа камерами фото-видео фиксации, работающими в автоматическом режиме за пересечение стоп-линии.

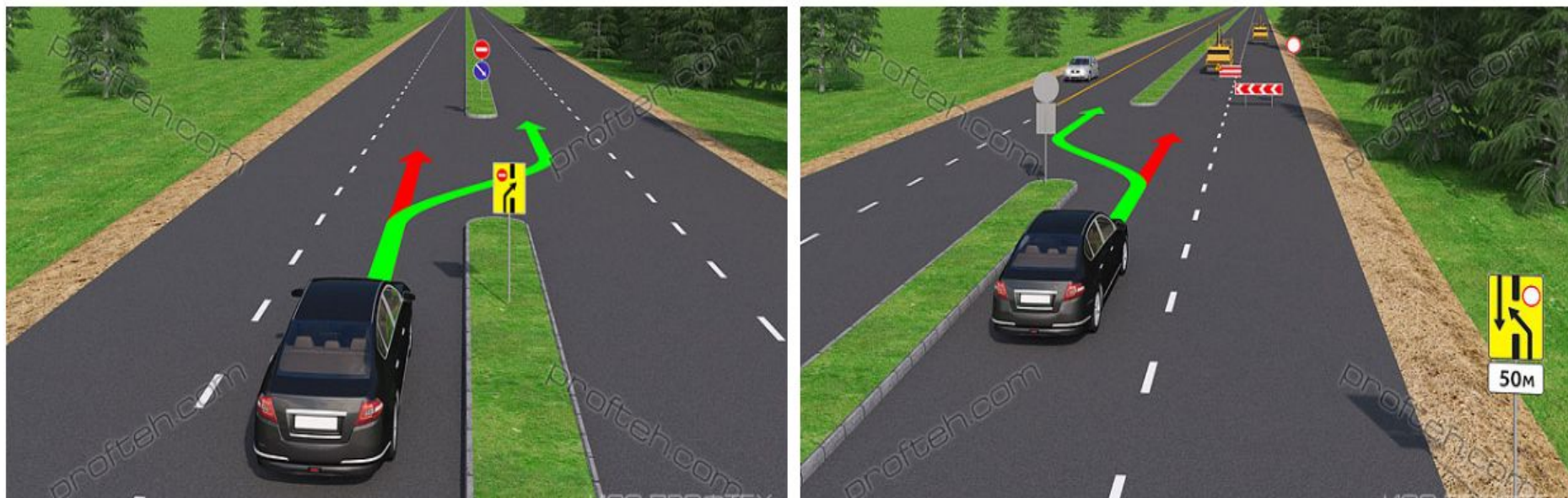
ЗНАКИ 6.17 СХЕМА ОБЪЕЗДА И 6.18.1 – 6.18.3 НАПРАВЛЕНИЕ ОБЪЕЗДА



6.17 «Схема объезда». Маршрут объезда участка дороги, временно закрытого для движения.

6.18.1 – 6.18.3 «Направление объезда». Направление объезда участка дороги, временно закрытого для движения.

ЗНАКИ 6.19.1, 6.19.2 ПРЕДВАРИТЕЛЬНЫЙ УКАЗАТЕЛЬ ПЕРЕСТРОЕНИЯ НА ДРУГУЮ ПРОЕЗЖУЮ ЧАСТЬ



Направление объезда закрытого для движения участка проезжей части на дороге с разделительной полосой, или направление движения для возвращения на правую проезжую часть. Знак 6.19.1 на дорогах вне населенных пунктов устанавливают дважды: первый раз на расстоянии 500 метров от предстоящего разрыва в разделительной полосе, второй – за 50м до разрыва в разделительной полосе.

ЗНАКИ 6.20.1, 6.20.2 АВАРИЙНЫЙ ВЫХОД И 6.21.1, 6.21.2 НАПРАВЛЕНИЕ ДВИЖЕНИЯ К АВАРИЙНОМУ ВЫХОДУ



Знаки 6.20.1 и 6.20.2 указывают место в тоннеле, где находится аварийный выход.

Знаки 6.21.1 и 6.21.2 указывают направление к аварийному выходу и расстояние до него.