

«Политическая карта мира».

Сущность и атрибуты государства.

Операционное определение государства через его атрибуты.

Территория.

Государственные границы.

Население.

Суверенитет.

Функции государства.

Установление и поддержание «правил игры». «Охранительная» функция и связанная с ней монополия на насилие. Экономическая роль государства

Виды государств.

Империи, государства-нации, непризнанные государства, «недееспособные государства» .

Государственный строй.

Государственное устройство.

Территория.

- Канада 9 970 ← Россия 17 100
 - США 9 400 ← Китай 9 600
 - Индия 3,3
 - Бразилия 8 500 → Австралия 7 700
 - Площадь территории в тыс. кв. км
-
- The diagram illustrates the relative territorial areas of several countries. Russia (17,100) is the largest, followed by Canada (9,970) and China (9,600). The USA (9,400) and Australia (7,700) are next, followed by Brazil (8,500) and India (3.3). Arrows indicate the following relationships: Russia is larger than Canada; China is larger than the USA; Australia is larger than Brazil; and Russia is larger than China. A vertical arrow points from the USA level down to the Brazil level.
- | Country | Area (thousands of sq. km) |
|-----------|----------------------------|
| Россия | 17 100 |
| Канада | 9 970 |
| США | 9 400 |
| Китай | 9 600 |
| Бразилия | 8 500 |
| Австралия | 7 700 |
| Индия | 3,3 |

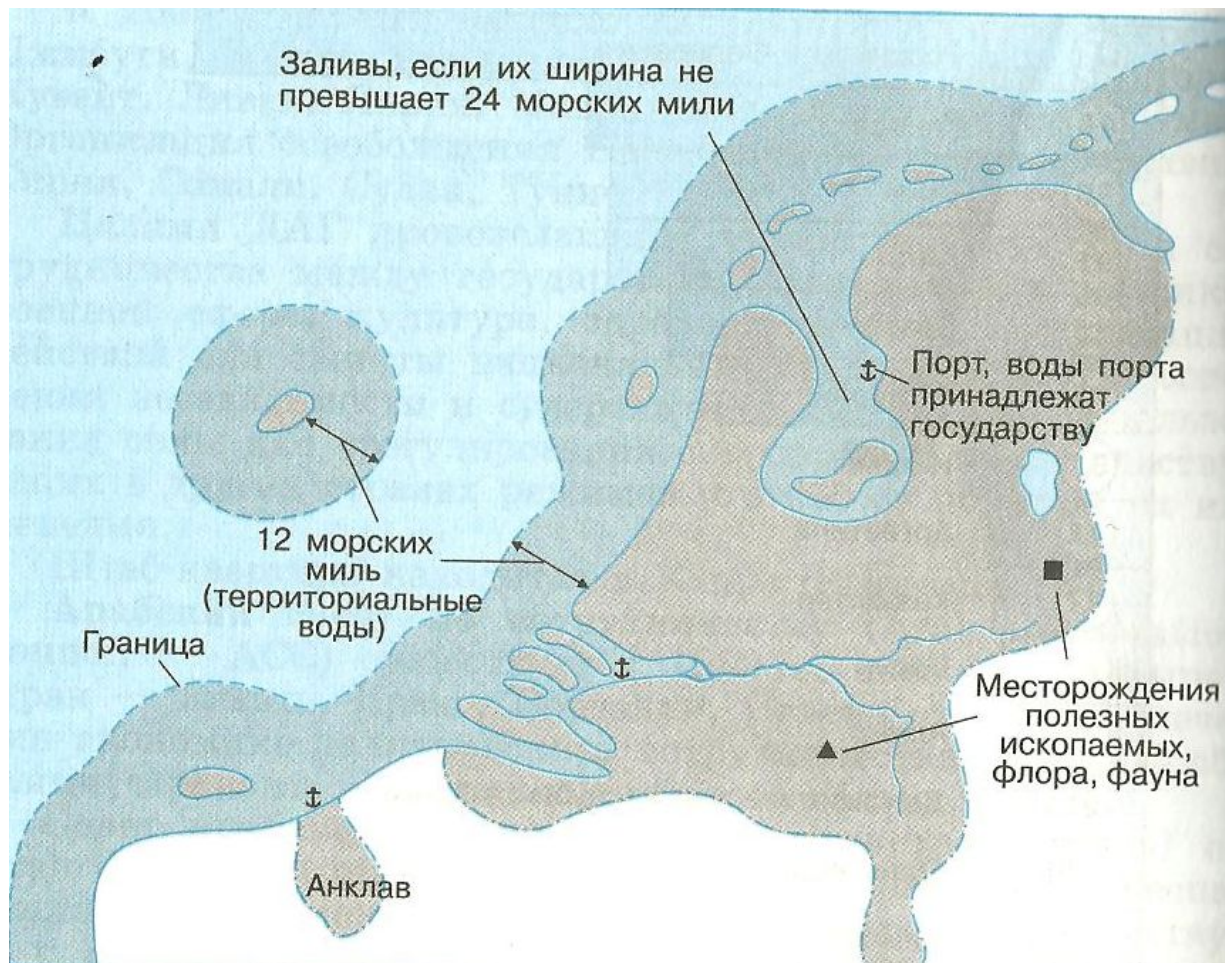
Любая территория – ресурс.
Бомбардировщики Б-52 на базе в штате Аризона.



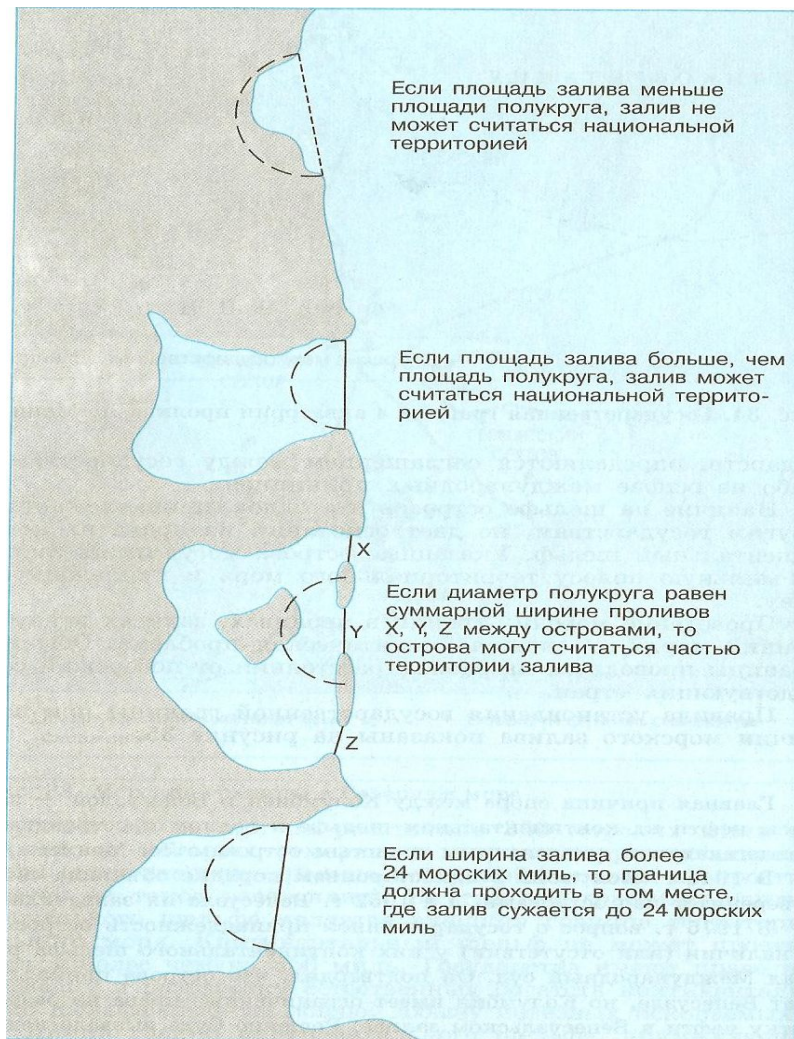
Государственная территория и акватория

- Площадь суши
- Внутренние воды
- Территориальные воды
- Морская экономическая зона
- Недра
- Воздушное пространство

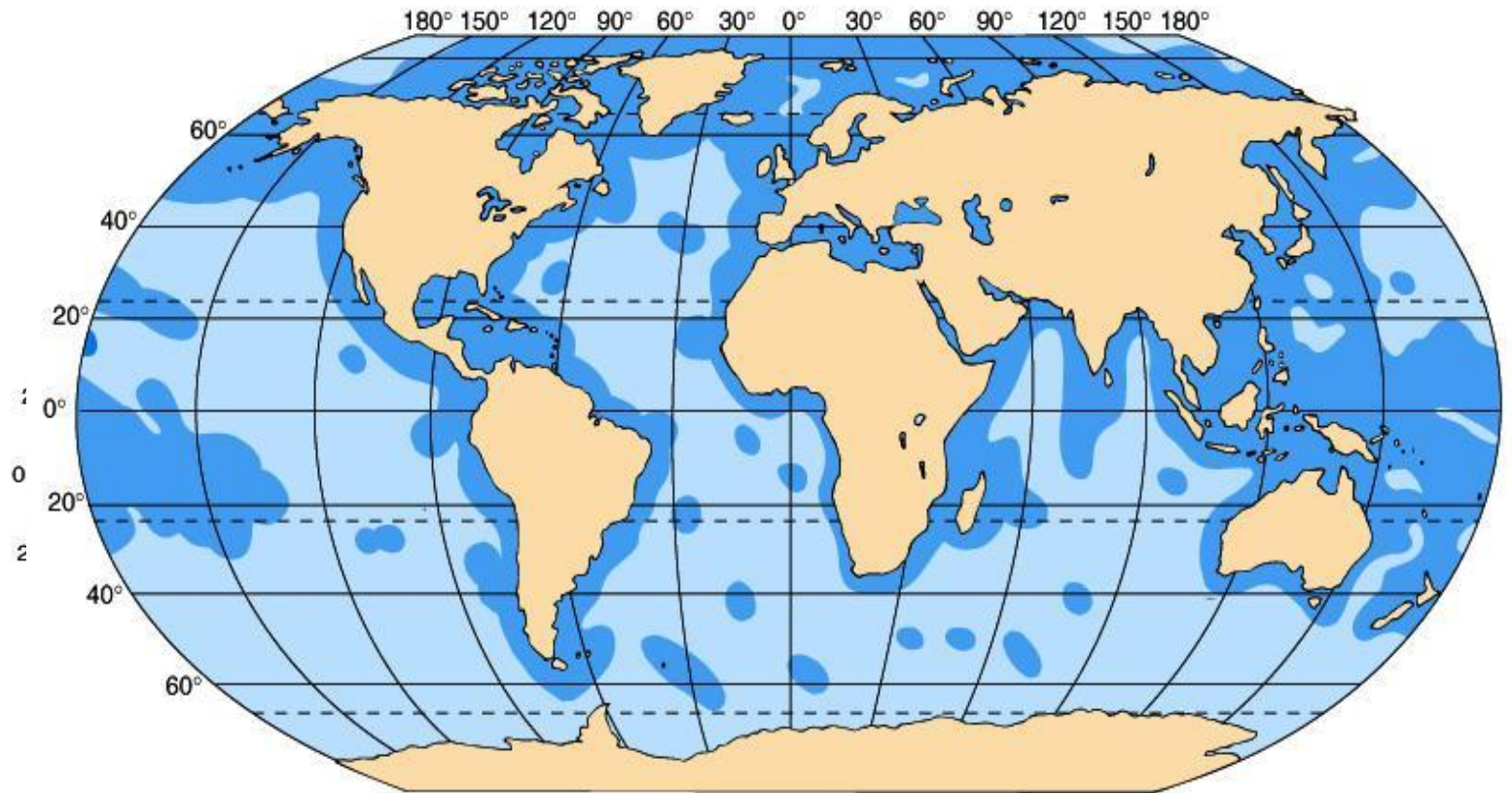
Государственная территория



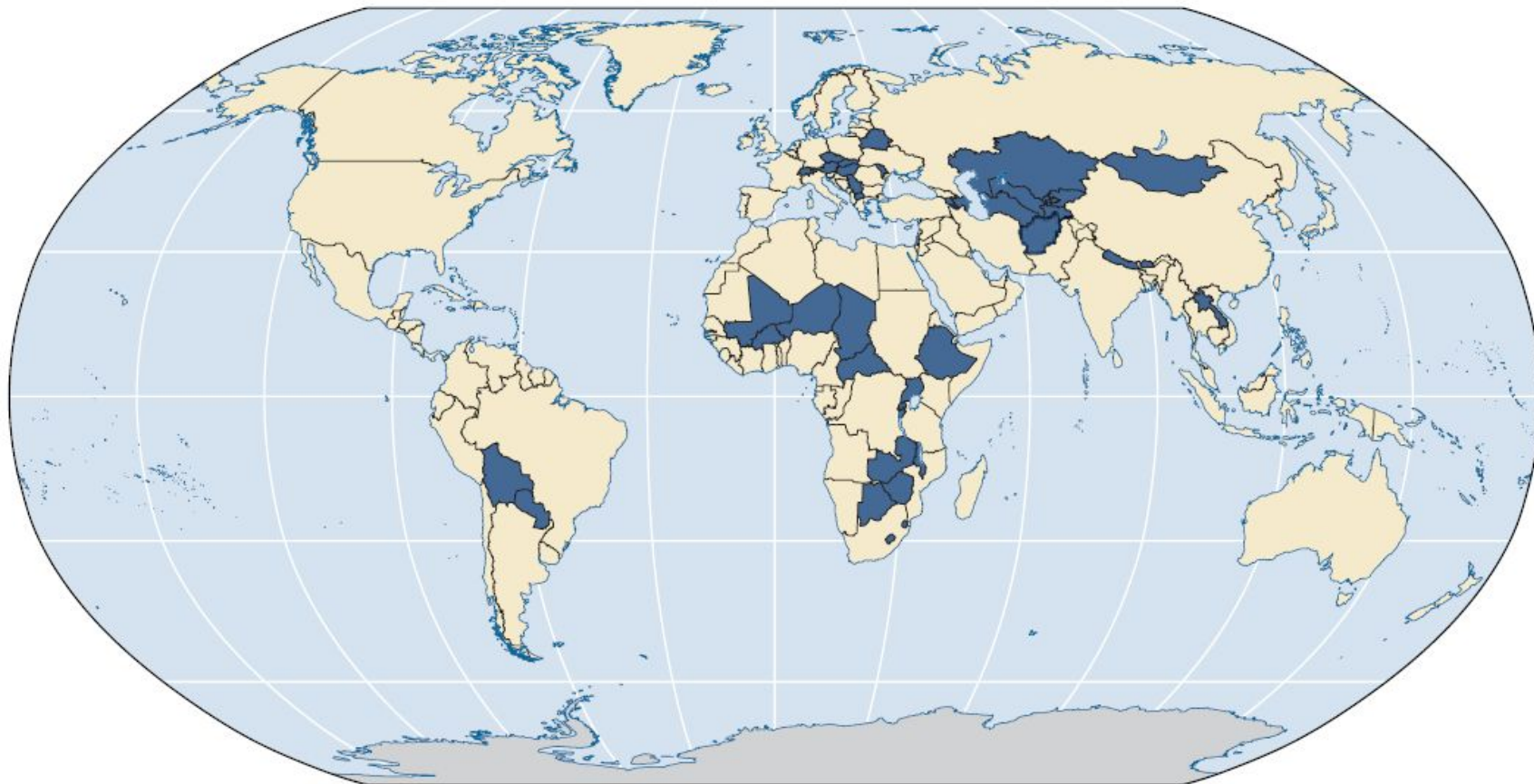
Правила установления границы в проливах



Экономическая зона



Страны, не имеющие выхода к морю.



Границы: особенности прохождения.

- Морские ⊥ Сухопутные.
- Искусственные ⊥ Естественные (по различным естественным рубежам).
- Делимитация и демаркация границ.

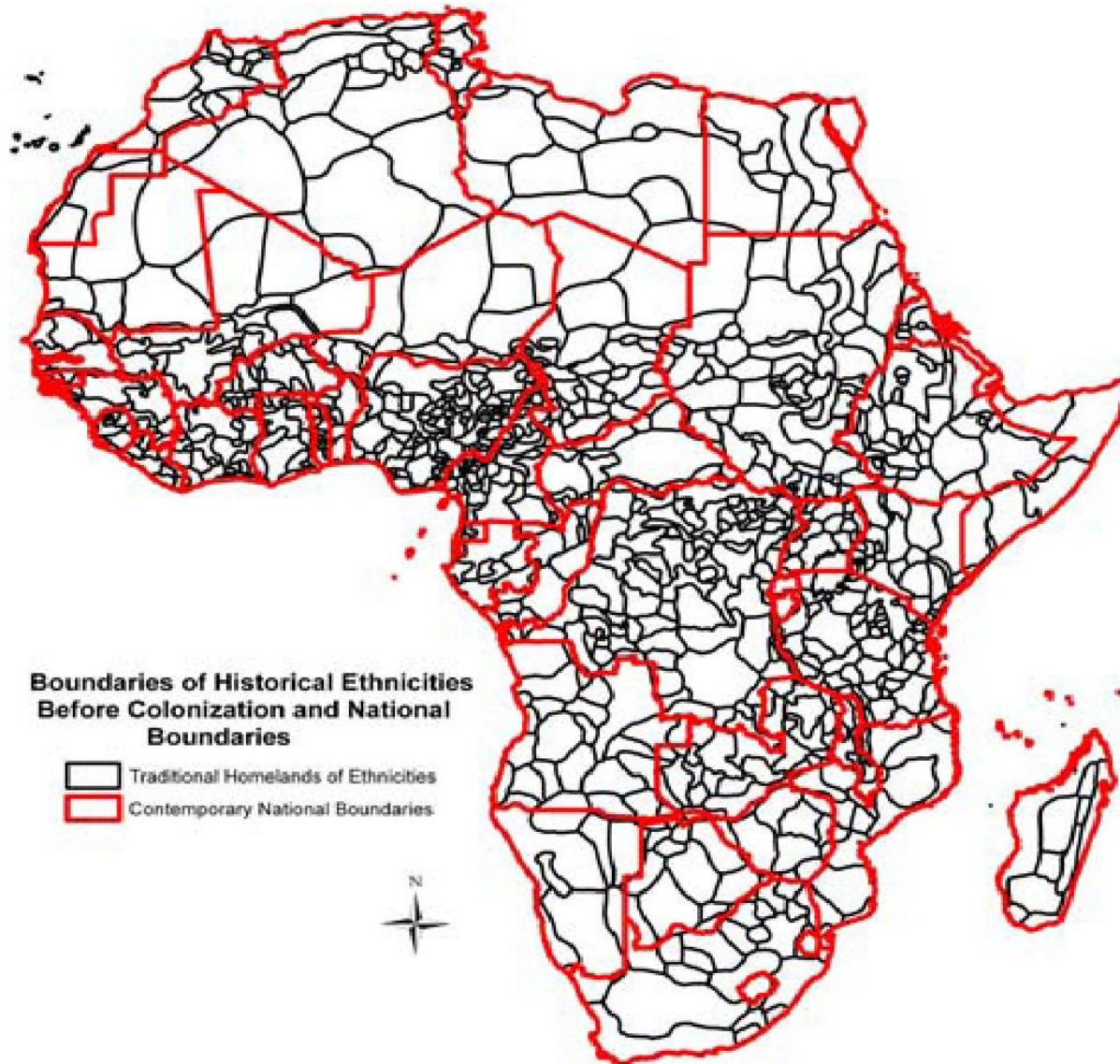
Границы: генезис.

- **Предшествующие** (антецедентные, antecedent): США – Канада, сахаро-сахельская зона в Африке.
- **Последующие** (субсеквентные, subsequent): большинство европейских границ, в частности, возникшие при развале империй.
- **Наложенные** (superimposed): Индия – Пакистан, разделенная Германия, Того-Гана (эве).
- **Реликтовые, или погребенные** (relict): Германия после объединения, западная и восточная Польша. Реликтовые границы могут возродиться как граница между бывшими итальянским и английским Сомали.

Внешние и внутренние границы США



Границы, разделяющие народы.



Границы: функции

- **Разделительные.**
- **Фильтрующие.**
- **Соединительные, или контактные**
(французско-германская граница, США – Канада (макиладорас)).

Самое грандиозное пограничное укрепление мире (По протяженности и массе)



Охрана американо-канадской границы

Protecting the U.S.-Canada border

Officials worry that security along the 4,000 mi. (6,440 km) border is not as tight as it needs to be.

Blaine, Wash.

Mowing the lawn can trigger Border Patrol sensors at a B&B next to the borderline

Thousand Islands, St. Lawrence River

Agents chase local "River Rats" smuggling cigarettes, liquor, drugs

Derby Line, Vt.

Haskell Free Library and Opera House straddles border



Pasayten Wilderness Area, Wash.
Agents ride horses to patrol the backcountry

Mont., Minn.
Border residents fear cold weather has frozen motion detectors

✈ Customs, Border Protection air wings

- Bellingham, Wash.
- Great Falls, Mont.
- Grand Forks, N.D.
- Plattsburg, N.Y.

Borders compared	Length	Federal agents	Bordering U.S. states
U.S.-Canada	4,000 mi. (6,440 km)	Less than 1,000	10
U.S.-Mexico	1,970 mi. (3,140 km)	12,000	4

NOTE: The 4,000-mile border does not include Alaska



Пограничное бездорожье . Северная Дакота – Манитоба

Источник: Ingolf Vogeler



These U.S. government signs appear on a grassy trail (shown by the **red arrow**) which goes into Manitoba, Canada. **But local people just drive around the sign!** Canadian government have **not** put up such signs on their side of the border. Which country is "afraid" of which country!? And why?

Стены «безопасности»: разрушенные и возводимые.



Along the East German border by Eisfeld, Thuringen, in East Germany and by Coburg, Bayern, in West Germany in 1984. Photo from *Die Grenze*, p. 86.

Две Кореи: самая милитаризированная граница



Открытая граница.
Пограничный переход между Францией и Испанией в
Пиренеях



Паспорта ...

- **In the later part of the nineteenth century and up to World War I, passports were not required, on the whole, for travel within Europe, and crossing a border was straightforward. During the 1920s the**
- **League of Nations developed guidelines and standardized design of passports. The United Nations held a travel conference in 1963, but passport guidelines did not result from it. Internationally passport standardization came about only in 1980, under the auspices of the International Civil Aviation Organization (ICAO).**
- **Based on the Schengen Agreement, which was passed by the European Union (EU) in 1985, 25 countries in Europe, mostly EU members but also non-members, such as Switzerland, lifted requirements for passports.**
- **Meanwhile, the United States began requiring passports, for the first time, from Canada and Mexico as of June 1, 2009.**

Население страны (государства)

- Подданные, граждане.
- Гражданство, двойное гражданство.
- Резидент-иностранец, иностранец-нерезидент.

Никколо Макиавелли (1469-1527)



- **Никколо Макиавелли** *Niccolò Machiavelli*
«Государь» (The Prince, Il Principe), написан около 1513 года, опубликован. в 1532. Первоначально книга носила название: *De Principatibus* (О княжествах).


Жан Боден *Jean Bodin*

«Шесть книг о республике» (в 6-ти книгах, Париж, 1576). (*Les six livres de la République*)



Томас Гоббс *Thomas Hobbes*

«Левиафан, или Материя, форма и власть государства церковного и гражданского» 1651, русский перевод — 1936.



Суверенитет: эволюция понятия

2.

- Тридцатилетняя война 1618-1648 гг.
Вестфальский мир (Мюнстер, Оснабрюк). “Cuius regio, eius religio”.
- Противоречие принципов территориальной целостности и права наций на самоопределение; невмешательства во внутренние дела и верховенства прав человека.

Международные организации и государственный суверенитет

- Европейский союз (ЕС) как наиболее успешная экономическая, политическая, а возможно, и военная интеграция в мире.
- НАТО как самая мощная военная организация.
- ОПЕК как наиболее успешный отраслевой картель.
- АСЕАН – «интеграция никогда не мешает»
- Содружество (бывшее Британское), СНГ – реликты империй.

Государство сильно, может помочь,

	1870	1913	1920	1937	1960	1980	1990	2000	2005	2009
Austria	10.5	17.0	14.7	20.6	35.7	48.1	38.6	52.1	50.2	52.3
Belgium	na	13.8	22.1	21.8	30.3	58.6	54.8	49.1	52.0	54.0
Britain	9.4	12.7	26.2	30.0	32.2	43.0	39.9	36.6	40.6	47.2
Canada	na	na	16.7	25.0	28.6	38.8	46.0	40.6	39.2	43.8
France	12.6	17.0	27.6	29.0	34.6	46.1	49.8	51.6	53.4	56.0
Germany	10.0	14.8	25.0	34.1	32.4	47.9	45.1	45.1	46.8	47.6
Italy	13.7	17.1	30.1	31.1	30.1	42.1	53.4	46.2	48.2	51.9
Japan	8.8	8.3	14.8	25.4	17.5	32.0	31.3	37.3	34.2	39.7
Netherlands	9.1	9.0	13.5	19.0	33.7	55.8	54.1	44.2	44.8	50.0
Spain	na	11.0	8.3	13.2	18.8	32.2	42.0	39.1	38.4	45.8
Sweden	5.7	10.4	10.9	16.5	31.0	60.1 (!)	59.1	52.7	51.8	52.7
Switzerland	16.5	14.0	17.0	24.1	17.2	32.8	33.5	33.7	37.3	36.7
United States	7.3 (!)	7.5	12.1	19.7	27.0	31.4	33.3	32.8	36.1	42.2
Average	10.4	12.7	18.4	23.8	28.4	43.8	44.7	43.2	44.1	47.7

Влияние визового режима на число зарубежных поездок. 2005 г.

Источник: Eric Neumayer. Restrictions and Bilateral Travel. The Professional Geographer, 62(2) 2010, pages 171–181

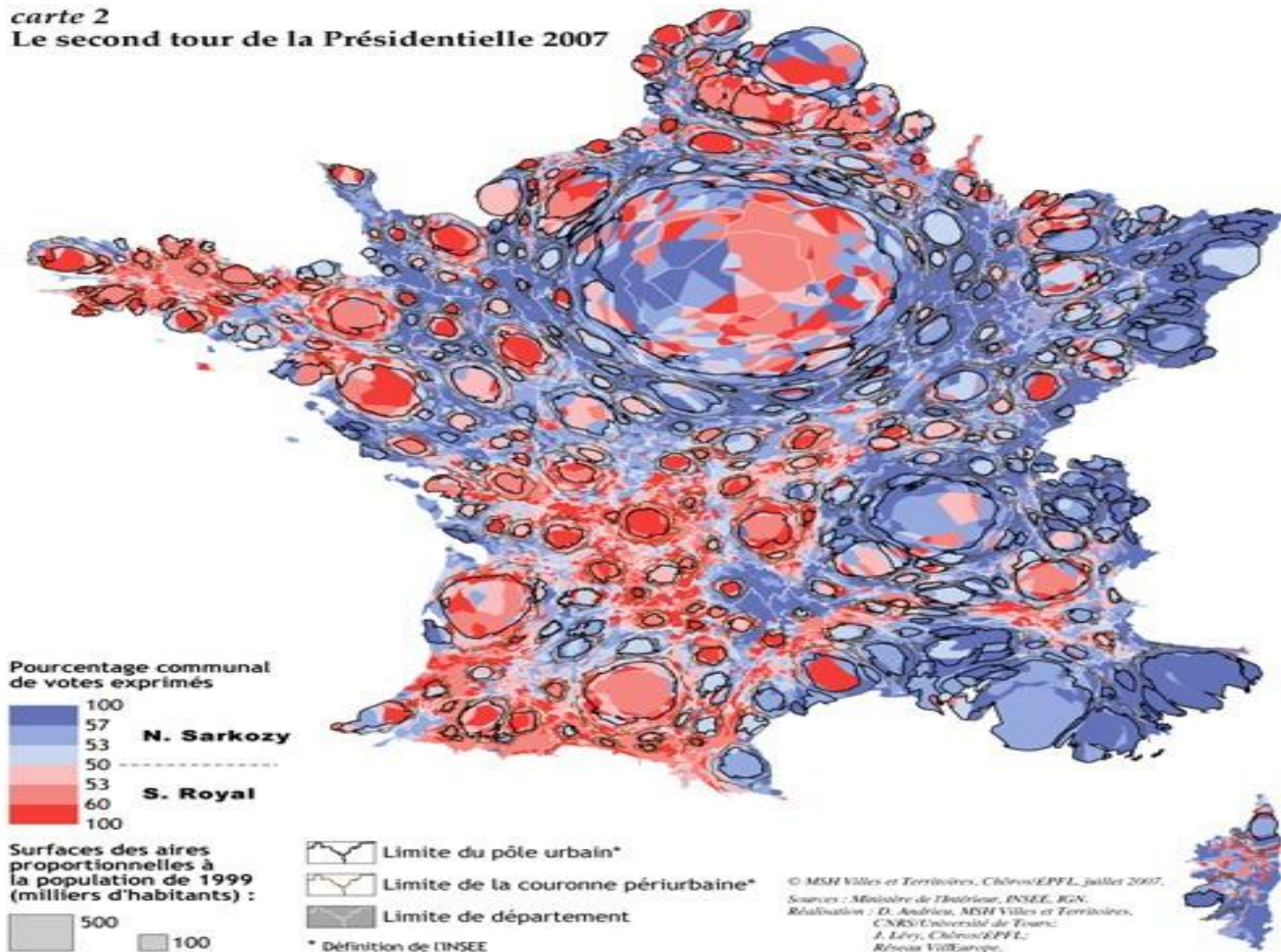
	Travel to		Travel from	
	Million visitors	% impact of visa restrictions	Million visitors	% impact of visa restrictions
Developed countries	436	-37	555	-36
East Asia and Pacific (high-income)	13	-61	30	-58
North America	84	-31	107	ns
Western Europe	339	ns	418	-26
Developing countries	523	-64	404	-66
Eastern Europe and Central Asia	219	-77	160	-45
East Asia and Pacific (low-income)	169	-25	148	-51
Latin America and the Caribbean	51	-68	34	-76

Политическая география и геополитика.


- **Политика** – отношения (индивидов, социальных групп, классов, государств) по поводу власти. Дипломатия – искусство возможного. **Геополитика** – отношения государств по поводу власти в геопространстве государств.

Выборы Президента Франции в 2007 г.


carte 2
Le second tour de la Présidentielle 2007



Фридрих Ратцель. Fridrich Ratzel
1844-1904.
"Politische Geographie" 1897.
Lebensraum



Рудольф Челлен Rudolf Kjellen
1864-1922. Швед.
«Государство как организм» 1916.
Термины: геополитика, автаркия.




Карл Хаусхофер Karl Haushofer
1869-1946 германский генерал
(Рудольф Гесс во время ПМВ был его адъютантом).
Редактор журнала
«Геополитика». Lebensraum , Raum
und Lage, Macht und Raum , Blut

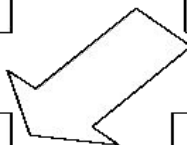
Альфред Мэхэн. Alfred Mahan
1840-1914 Адмирал ВМФ США.
«Влияние морской силы на историю
(1660-1783). 1890.
«Удушить в кольцах анаконды»



Хэлфорд Маккиндер Halford MacKinder
1861-1947 Британец.
«Географическая ось истории» 1904.
Pivot of history. Heartland, World Island,
Rim land. "Who rules East Europe he rules
heartland ..."



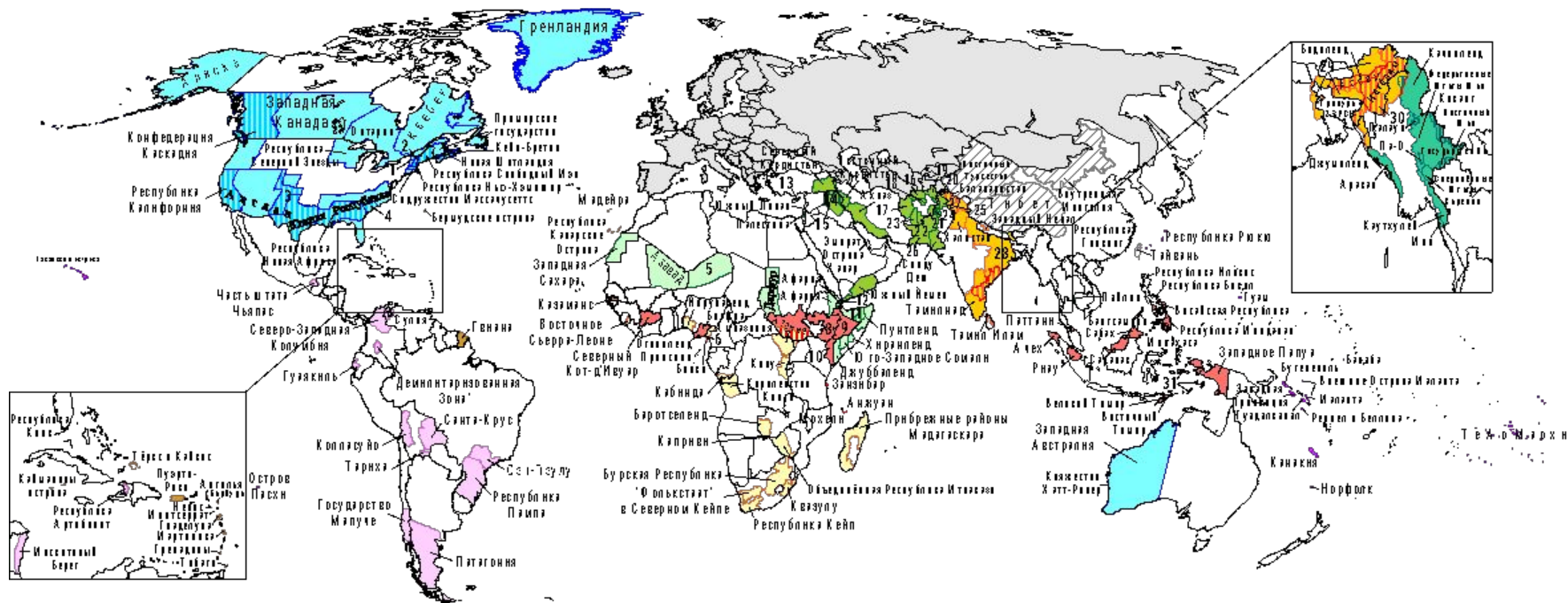
Александр Николаевич Прокофьев де Северский 1894-1974 Россия – США
(патент на дозаправку в воздухе в
1921 г.) «Победа через воздушную
мощь» 1942. "Victory through Air Power"



Геополитика: основные направления и персоналии.

- *Органическая теория государства*
- **Фридрих Ратцель.** Fridrich Ratzel
1844-1904.
“Politische Geographie” 1897.
- Lebensraum
- **Рудольф Челлен** Rudolf Kjellen
1864-1922. Швед. «Государство
как организм» 1916.
- Термины: геополитика, автаркия.

Географические типы Зон Распространения Сецессионизма (ЗРС)



Типы ЗРС:

- | | |
|---------------------------------|-----------------------------------|
| Североамериканско-Австралийский | Африканский Тропический |
| Карибско-Атлантический | Североафриканский |
| Тихоокеанский | Западноазиатский |
| Ладиноамериканский | Южноазиатский |
| Африканско-Малайский | Индокитайский |
| Неклассифицированные ЗРС | Территории вне рамок исследования |

Цифры на карте обозначены следующие ЗРС:

- | | | |
|---|--|--------------------------------------|
| 1 - Вторая Республика Вермонт / Горная Зеленая Республика Вермонт | 12 - Афария (Джибути) | 22 - Кандагар |
| 2 - Новая Англия | 13 - Турецкая Республика Северного Кипра | 23 - Гильменд |
| 3 - Техас | 14 - Ассирия | 24 - Исламский Эмират Вазиристан |
| 4 - Республика Северная Каролина | 15 - Южный Курдистан | 25 - Пуштунистан |
| 5 - Республика Тенер | 16 - Северный Афганистан | 26 - Белуджистан |
| 6 - демократическая Республика Бакасси | 17 - Западный Афганистан | 27 - Каммир |
| 7 - Королевство Ладо | 18 - Хазарджат | 28 - "Компактная Революционная Зона" |
| 8 - Оромия | 19 - Северо-Восточный Афганистан | 29 - Исламистан |
| 9 - Огаден | 20 - Нурстан и Джелалабад | 30 - Мангуп |
| 10 - Северо-Восточная Кения | 21 - Юго-Восточный Афганистан | 31 - Малуку-Селатан |

Слухи о скорой смерти государств-наций сильно преувеличены

- Суверенные государства находятся на пороге прекращения своего существования.
Абсолютно неверно.
- Суверенитет означает абсолютную власть.
- *Если когда-либо – да, то больше уже нет.*
- Вестфальский мир породил современные суверенные государства.
- *Нет, они появились позже.*
- Всеобщие права человека составляют беспрецедентный вызов суверенитету.
- *Неверно.*
- Глобализация подрывает государственную власть.
- *Нет.*
- Глобализация изменяет сферу государственного контроля.
- *Да.*
- Неправительственные организации ущемляют национальный суверенитет.
- *В какой-то мере – да.*
- Суверенитет препятствует урегулированию конфликтов.
Иногда – да.
- Европейский Союз – новая модель наднационального государственного управления.
- *Да, но только для европейцев.*
- Stephan D. Krasner (Professor of international relations at Stanford University). Sovereignty. “Foreign Policy”, January/February 2001, pp. 20-29.
-