


Путешественники древности



Финикия — узкая полоса восточного побережья Средиземного моря, ограниченная на востоке Ливанским хребтом.



Населена она была народом, говорившим на финикийском языке. Их называли финикийцами.



Финикийцы в древнейших текстах упоминаются как земледельческий народ. Вино и оливковое масло с незапамятных времен (как и ливанский кедр) вывозились из Финикии.




Добывая металлы, охотясь за рабами, финикийские полукупцы-полупираты уходили все дальше от родных портов. Подобно всем мореплавателям древности они никогда по собственному желанию не отдалялись от берега за пределы его видимости, никогда не плавали зимой и по ночам. Переняв от других народов новинки судостроения, они строили большие гребные суда со шпангоутами, килем и сплошной палубой, которые могли при попутном ветре ходить под парусами (финикийцы шили их из плотной пурпурной ткани).



Гребцами были рабы;
рабский труд применялся
финикийцами в портах, в
лесном хозяйстве, в
морских рудниках.

Финикийское общество
стало рабовладельческим и
все больше нуждалось в
притоке новых рабов, а это
еще больше усиливало
стремление плавать в
заморские страны.






Карта важнейших финикийских колоний в Европе и Северной Африке.



Фараон Нехо II

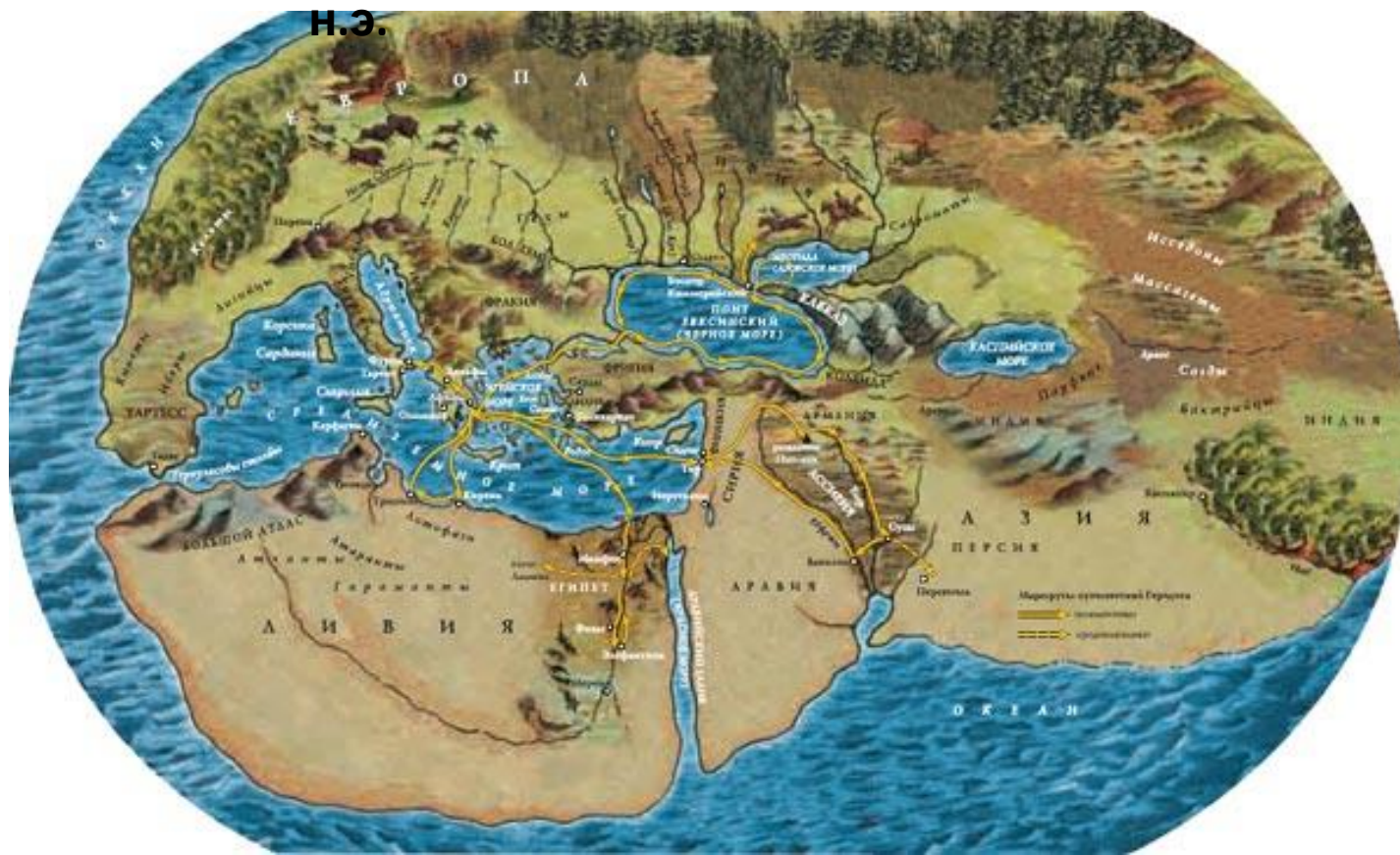
Геродот - древнегреческий историк, прозванный "отцом истории". Один из первых географов и ученых-путешественников. На основании виденного и расспросных сведений дал первое общее описание известного тогда мира. Для написания своей знаменитой "Истории", как предполагается, объехал почти все известные страны своего времени: Грецию, Южную Италию, Малую Азию, Египет, Вавилонию, Персию, посетил большинство островов Средиземного моря, побывал на Черном море, в Крыму (вплоть до Херсонеса) и в стране скифов.



В 464 году Геродот отправился в путешествие первоначальной целью которого был сбор точных сведений о греко-персидских войнах. Результатом же явилось еще и обширное исследование о народах, о которых греки в то время еще мало что знали, предварявшее историю греко-персидских войн.

Карта мира по Геродоту (450 г.

н.э.




Удалось восстановить маршруты путешествий Геродота. Он поднялся вверх по Нилу до Элефантины (Ассуана), крайней границы Древнего Египта, пройдя от первого порога.



Геродоту принадлежит первое дошедшее до нас описание Скифии.



Великим путешественником
Древней Греции был и астроном
Пифей из Массилии (г. Марсель).



Экспедицию Пифея организовали торговцы Массилии, чтобы отыскать пути в далекие северные страны, где есть олово и янтарь. Пифей не только выполнил поручение торговцев, но и совершил несколько географических открытий, прославивших его имя.



Путешествие Пифея

ПЛАВАНИЕ
ГРЕЧЕСКОГО УЧЕНОГО ПИФЕЯ К СЕВЕРУ
в IV веке до нашей эры



ПИФЕЙ, СЛЕДУЯ ПО ФИНИКИЙСКОМУ
ПУТИ НА СЕВЕР, ПРОЕХАЛ
ВДОЛЬ БЕРЕГОВ ЗАПАДНОЙ ЕВРОПЫ
и ОБОГНУЛ БРИТАНИЮ.
ОН ТАКЖЕ УЗНАЛ, ЧТО ЕЩЕ ДАЛЬШЕ НА СЕ-
ВЕР РАСПОЛОЖЕНА ТАИНСТВЕННАЯ
СТРАНА ТУЛЕ

