

An aerial photograph of rolling green hills, likely in the Altai region, showing distinct agricultural patterns and furrows. The hills are covered in vibrant green vegetation, and the patterns of the fields create a rhythmic, wavy texture across the landscape. The lighting is bright, casting soft shadows that emphasize the contours of the hills.

# ПУТЕШЕСТВИЕ ПО АЛТАЮ

Джураева Сабрина 11 «А» класс

# Колыванское Озеро

Колыванское озеро распростерлось на границе бескрайней Предалтайской степи и Колыванского хребта Алтайских гор в 3 км от села Саввушка, в связи с чем и получило свое второе название — Саввушкино или Саввушка. Озеро пресное. Его площадь небольшая — чуть больше 4 кв. км. Водоем имеет неправильную форму. В среднем его ширина — 1 км, кое-где достигает до 2,4 км. Длина — 4 км. Глубина Колыванского озера 3 м, но местами достигает 28 м.



# Колыванское Озеро

- Примечательной особенностью озера являются скопления выветренных каменных глыб фантастических форм, дающих простор игре воображения. Здесь и городки с башенками, и необычные животные, и фигуры людей. Самыми известными каменными фигурами являются «Слон» и «Четыре брата».



# Причина формирования необычных гор


- По предположениям геологов, на месте озера некогда была кромка прибоя древнего моря, плескавшегося на территории сегодняшней Западно-Сибирской равнины. Действие волн, а потом ветра и привело к появлению столь необычных формаций. Больше всего скальных образований находится в южной и восточной части озера.



# Гора Большая или Большуха



- Любителям активного отдыха будет интересно полазить по окружающим озеро скалам и взобраться на гору Большую. Гора Большая или Большуха высотой 644 м расположена на юге водоема. С нее открываются красивые виды на озеро и окрестности. Тропинку, ведущую на вершину горы, легко заметить. Восхождение легкое и занимает не больше 20 минут. Поскольку подножие горы заросло кустарником, лучше подниматься в закрытой одежде.




# РЕКА КАТУНЬ

Катунь – самая известная алтайская река. Ее имя является производной от алтайского слова «кадын», что в переводе значит «хозяйка». Река настолько популярна и пользуется уважением, что действительно считается хозяйкой этого сибирского региона. Длина: 688 км, площадь бассейна — 60 900 км.



# Катунь

Свой исток река Катунь берет высоко в горах Алтайского края на южном склоне Катунского хребта с ледника Геблера горы Белухи на территории Катунского биосферного заповедника.

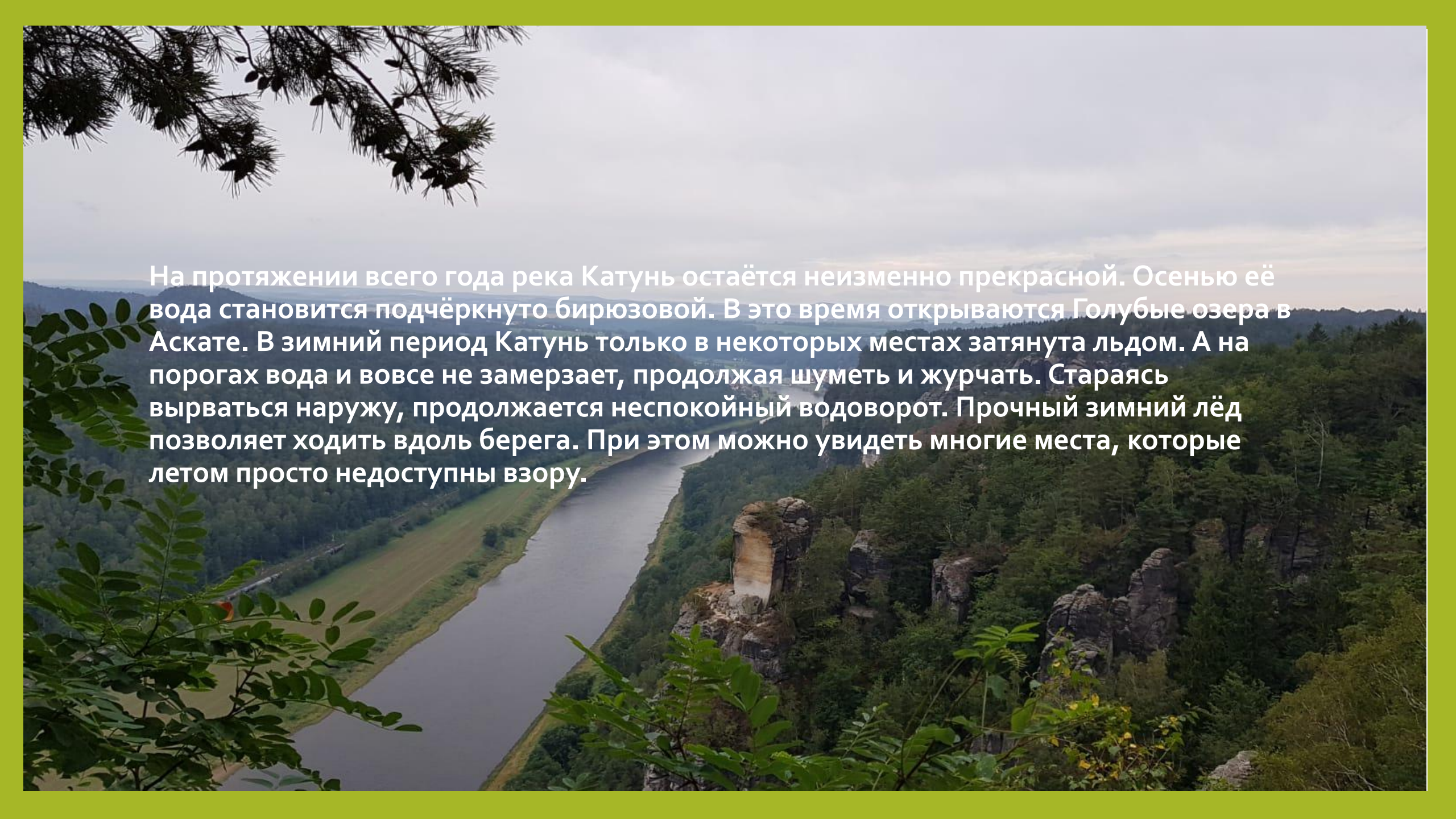




# Факты о Катунь

- ❑ Чтобы вода прошла путь в 688 км от истока до устья реки пройдет примерно 40 часов.
- ❑ Скорость реки ни много, ни мало - 5-6 метров в секунду.
- ❑ При слиянии рек Катунь и Бия образуется река Обь.
- ❑ На берегах Катунь расположены более 60 населенных пунктов.






На протяжении всего года река Катунь остаётся неизменно прекрасной. Осенью её вода становится подчёркнуто бирюзовой. В это время открываются Голубые озера в Аскате. В зимний период Катунь только в некоторых местах затянута льдом. А на порогах вода и вовсе не замерзает, продолжая шуметь и журчать. Стараясь вырваться наружу, продолжается беспокойный водоворот. Прочный зимний лёд позволяет ходить вдоль берега. При этом можно увидеть многие места, которые летом просто недоступны взору.

- Место слияния рек Бии и Катунь выглядит очень живописно. Две реки, одновременно мощные, несут свои воды, сходясь в ещё более мощную струю — реку Обь. Обе реки имеют разный цвет. Летом и осенью Катунь — зеленоватый (бирюзовый), а Бия — белый (грязно-серый). Некоторое время реки несут свои воды почти не смешиваясь, образуя «полосатую» бело-зелёную струю. Весной нет такого контраста: воды Катунь мутные, серо-зелёные, а Бии — более чистые. На месте слияния находится остров Иконников, он имеет статус особо охраняемой природной территории (памятника природы)






# Гуселетово



- Менее чем в 3 км от села расположена сеть Гуселетовских озёр, многие из которых обладают целебными свойствами, что привлекает многочисленных туристов, особенно в летний период. В озере Горьком более 5 млн куб. целебной грязи, обладающей природными антибактериальными свойствами.
- В лечебно-оздоровительном комплексе «Гуселетовские плесы» действует Музей гуся, представляющий экспозицию с 7 тысячами экспонатов: монеты, гуси из фарфора и чугуна, а также марки и другие изделия



НА МЕСТЕ СЕЛА ГУСЕЛЕТОВО, В БОРУ, ЕЩЕ В ПЕРИОД С 1740 ГОДОВ УЖЕ ЖИЛИ ЛЮДИ. ЭТО БЫЛИ ПРИПИСНЫЕ КРЕСТЬЯНЕ И КРЕПОСТНЫЕ ЗАВОДСКИЕ ЛЮДИ ЗАВОДЧИКА ДЕМИДОВА, А ПОЗДНЕЕ ЦАРСКОЙ СЕМЬИ. ЗДЕСЬ ОНИ ВЫЖИГАЛИ УГОЛЬ ДЛЯ ПЕЧЕЙ ПАВЛОВСКОГО И БАРНАУЛЬСКОГО МЕДЕПЛАВИЛЬНОГО И СЕРЕБРОПЛАВИЛЬНОГО ЗАВОДОВ. ЖИЛИ ОНИ В ЖУТКИХ УСЛОВИЯХ: В ЯМАХ, ВЫРЫТЫХ В ЗЕМЛЕ, КРЫТЫХ ЖЕРДЯМИ И БРЕВНАМИ, А СВЕРХ НИХ ЛЕЖАЛА ПЛАСТАМИ ЗЕМЛЯ. САМИ УГЛЕЖОГИ НАЗЫВАЛИ СВОЕ ПОСЕЛЕНИЕ – СОБАЧЬИ ЯМКИ. А ГУСЕЛЕТОВЫМ СЕЛО СТАЛО НАЗЫВАТЬСЯ УЖЕ ПОЗЖЕ, ПОТОМУ, ЧТО БУКВАЛЬНО СОТНИ ТЫСЯЧ ГУСЕЙ, УТОК И ДРУГОЙ ВОДОПЛАВАЮЩЕЙ ПТИЦЫ СЕЛИЛОСЬ НА БЕРЕГАХ И ОСТРОВАХ ОЗЕРА ГОРЬКОГО В ТЕ ГОДЫ. ИМЕННО ЗДЕСЬ ПРОХОДИЛ ЗНАМЕНИТЫЙ ПЕРЕЛЕТНЫЙ ПУТЬ С ЮГА НА СЕВЕР.

• Главное озеро, ради которого все приезжают - Мормышанское. Средняя глубина озера — 1,5 метра. Под слоем рапы (минерализованной воды) залегает пласт соли до двух метров. Грязи имеют черный или темно-серый цвет, вязкую консистенцию. Грязь по химическому составу сероводородная.



# МАНЖЕРОК

Кто-то может быть помнит, как  
знаменитая советская певица Эдита  
Пьеха распевала задорную песенку:

Расскажи ты мне, дружок,

Что такое Манжерок?

Может это городок,

Может это островок?

Дружба — это Манжерок!

Верность — это Манжерок!

Это место нашей встречи -

Манжерок!





Канатная дорога в Манжероке находится с юго-восточной стороны озера Манжерок, у подножия горы Малая Синюха. Фуникулер принадлежит одноименному всесезонному курорту «Манжерок». С высоты канатки предоставляется отличная возможность насладиться красотами Горного Алтая: здесь открывается потрясающая панорама на тайгу, реку Катунь, озеро Манжерок и Алтайские горы, притягивающие к себе разноцветным ковром первоцветов весной и величием снежных гор в зимнее время. Любоваться на красоты природы удобней при спуске, именно тогда самые впечатляющие картины находятся перед глазами, а не за спиной.



- От смотровой площадки до вершины Малой Синюхи предусмотрены прогулочные маршруты, благодаря которым можно насладиться кристально чистым воздухом этих мест и еще раз посмотреть на живописные картины природы. Дальше находится и сама гора Синюха, которая является покровительницей женщин и детей, а также с древних времен известна своей мощной энергетикой. Гора всегда голубоватого цвета из-за ионизированного воздуха, частицы которого очень благотворно влияют на человека.





*Спасибо  
за  
внимание,  
все  
молодцы!!!*