

Есть город Пинск...



ГЕРАЛЬДИЧЕСКИЕ СИМВОЛЫ ГОРОДА ПИНСКА



Герб города Пинска

Исторический герб города Пинска был утвержден решением Пинского городского Совета народных депутатов 21 июня 1994 г. № 421. Государственной геральдической службой Республики Беларусь герб занесен в Гербовый матрикул Республики Беларусь 30 июня 1994 г. под номером 2.

Герб города представляет собой барочный щит, в красном поле которого находится рисунок золотого натянутого лука, стальной наконечник стрелы направлен вправо.

Флаг города Пинска

Флаг города Пинска, принятый Пинским городским Советом депутатов 15 марта 2007 г., утвержден Указом Президента Республики Беларусь от 2 декабря 2008 г. № 659 «Об установлении официальных геральдических знаков административно-территориальных и территориальных единиц Брестской области». Флаг города представляет собой прямоугольное поле желтого цвета с соотношением сторон 1:2, в центре которого – рисунок герба Пинска.

Гимн города Пинска

Из Полесских глубин вытекая,
Пина и Припять привольно течёт,
Здесь из дальних времен вырастая,
Величаво мой город встаёт.

Город мой, гордость края и слава.
Древний Пинск, ты всегда молодой,
Стал навек, говорю я по праву,
Ты – моей, я – твою судьбой.

Помним всё, никогда не забудем
Огневые, лихие года.
Не забудем – и сильными будем.
Мы с тобой – на века, навсегда!

Город мой, гордость края и слава.
Древний Пинск, ты всегда молодой,
Стал навек, говорю я по праву,
Ты – моей, я – твою судьбой.

*слова Валерий Гришковец
музыка Олег Венгер*

Пинску
921 год

Основатели — из славянского племени дреговичей.
Днём рождения Пинска считается **5 ноября 1097 года** — зафиксирован на древнем пергаменте как город **Пиньск** (там же **Пинеск**) киевским монахом-летописцем

Население
137 961
человек
(2018)

Площадь
47,4 км²



Старый Пинск

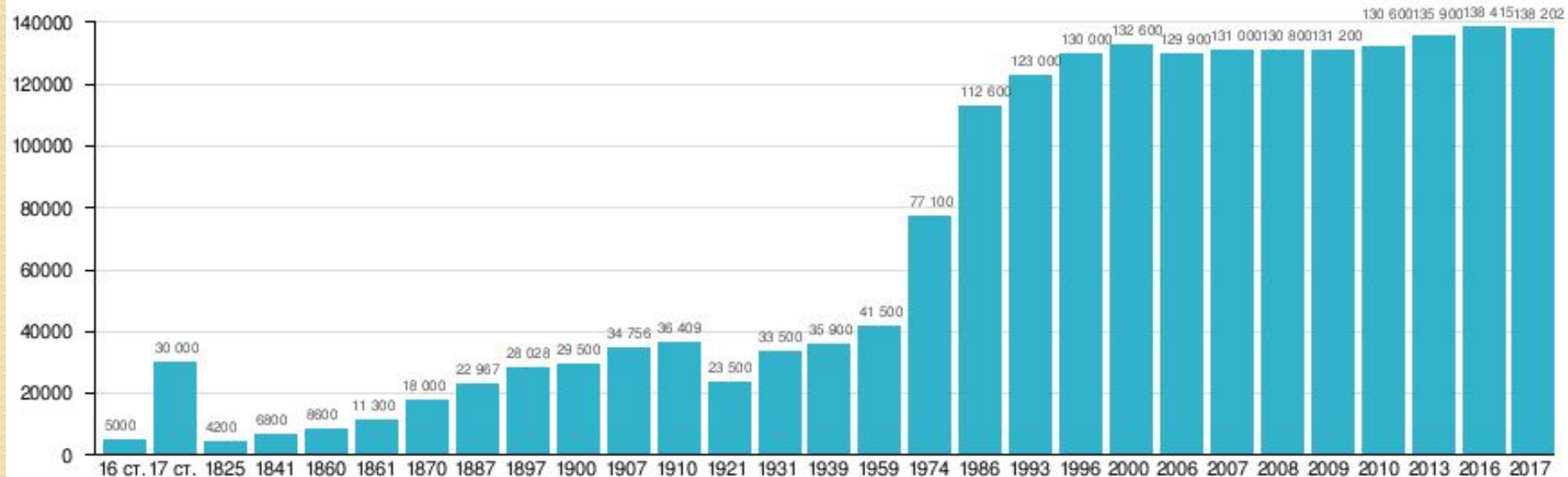






Пинск — десятый по количеству населения город Беларуси и третий в Брестской области. Население города интенсивно росло в период после окончания Великой Отечественной войны и на 2018 год достигло 137961 человек.

Динамика роста населения Пинска представлена в следующем графике:







Мемориальный комплекс освободителям Пинска

Бронекатер БК-92




Мемориал партизанам Полесья



Героям ВОВ за освобождение г. Пинска







BY A. Neva® 2015



©Oleg Babinets

Варваринская церковь



***Здание
построено
в 1718 г.(18в)
в предместье
Каролин***

Костёл Святого Карла Баромея

Назван именем Святого покровителя Карла Баромейского. Построен в 1695г. (17в.)




Дворец Бутримовича

(памятник архитектуры XVIII века)



Название получил от имени его владельца, знаменитого польского финансиста, пинского подстаросты, Матеуша Бутримовича (1745 – 1810 г.) который занимался организацией промышленности, руководил работами по строительству плотин и каналов.

Пинск в начале нового тысячелетия



Свято-Феодоровский собор, 2002 г.

Бывшее предместье Каролин — облик старых и новых архитектурных ритмов



Сквер в честь 900-летия Пинска



Спортивный комплекс

«Волна»





Железнодорожный вокзал



Набережная







(c) darriuss.livejournal.com






















Vilva



