

Водопады Краснодарског о края

Выполнила: студентка БИД- бак 18

Тищенко Ирина

Агурские водопады

Агурские водопады состоят из каньона с водоскатом в Чертовой купели и трех грандиозных водопадов. Водопады расположены в Хостинском районе города Сочи.

Открывает череду Агурских водопадов озеро с оригинальным названием *Чертова купель*.

Купель представляет собой красивый небольшой водоем с прохладной водой.



В углублении между скал находится трехметровый водоскат, который, журча и пенясь, вливается в озеро. Слева от водоската расположено узкое углубление в скале — пещера, которая в простонародье зовется «Чертовой норой».



Агурские водопады// сайт-путеводитель по городу курорту Сочи.- Текст: электронный.- URL: <https://sochiguidebook.ru/agurskie-vodopady-dostopri-mechatelnosti-sochi/> (Дата обращения 05.12.20).

От Чертовой купели тропа тянется к мостику, пересекает его и поднимается к первому Нижнему Агурскому водопаду, также именуемому Большим.

Нижний водопад состоит из двух живописных каскадов: нижнего и верхнего. От Нижнего водопада начинаются крутые подъемы и лестничные пролеты, которые ведут к Среднему водопаду. Его особенность заключается в том, что посмотреть на водопад можно только сверху.



Высота Среднего Агурского водопада составляет 23 метра.

От Верхнего и последнего водопада дорога ведет в сторону знаменитых Орлиных скал. Замыкает тропу так называемая «Поляна слетов», которая находится на спуске от Орлиных скал.

Легенда Агурских водопадов

Их происхождение связывают с историей сострадательной девушки Агуры. Когда взбунтовавшегося титана Прометея приковали к местным скалам, она одна не побоялась выступить против воли богов и приносила несчастному еду и питье. Разгневанные небожители пресекли инициативу в корне: Агуру в наказание превратили в горную речку, а поверженного титана оставили наедине с орлом, клевавшим его печень. С тех пор и скалы возле реки получили название Орлиных.


Агурские водопады// wikiway: путеводитель по странам, городам и достопримечательностям .- Текст: электронный.- URL:

<https://wikiway.com/russia/agurskie-vodopady/> (Дата обращения 05.12.20)

Каверзинские водопады

Каверзинские водопады – это каскады небольших водоскатов, самый большой из которых падает с высоты 10 метров. Этот уголок первозданной природы можно найти в предгорьях Кавказа по дороге Краснодар – Джубга. Всего 5 водопадов разных форм и размеров.

Лучшее время для посещения этих прекрасных мест – весна, когда Тамбовская щель и ее каскады наиболее полноводны, все пространство вокруг покрыто буйным цветением и изобилием красок, насыщено свежестью и ароматом, а тишина прерывается только шумом падающей воды.



Каверзинские водопады — Большой и Малый// Юга РФ : сайт.- Текст: электронный.- URL: <https://yugarf.ru/kaverzinskie-vodopady-goryac-hiy-klyuch/> (Дата обращения 05.12.20).

Пасть Дракона(Глубокий Яр)

Глубокий Яр. Известный туристам под более лирическим именем — Пасть дракона. Водопад надежно спрятан в расщелинах Краснодарских гор, что делает его неприметным и малоизвестным для большинства приезжих.

Пасть один из самых высоких водопадов — 41,5 метра.

Своим происхождением и названием водопад обязан течению реки — Глубокий Яр, что впадает в реку Мзымту. Наличие двух рек, надземной и подземной, делают каньон Пасть дракона особенным местом, определенно заслуживающим внимания.



Водопад Пасть дракона (Глубокий Яр) // Туристер: сайт.- Текст: электронный.- URL: <https://www.tourister.ru/world/europe/russia/city/sochi/waterfall/16720> (Дата обращения 05.12.20).

Водопад Невеста


Водопад Невеста или Фата невесты расположен неподалеку от селения Подхребтовое, Туапсинского района. Объект не может похвастать высотой или шириной, но привлекает множество туристов.

Мало кто знает, что водоскат так назван в подражание знаменитому американскому водопаду.

Легенда водопада

В незапамятные времена молодая и красивая девушка полюбила отважного парня.

Была бы свадьба, да на их беду в очаровательную невесту влюбился злой колдун. Понимая, что шансов у него нет, коварный злодей произнес заклинание, и невинная красавица превратилась в водопад. Такая же участь постигла и парня, потому неподалеку от Невесты есть небольшой водопад Жених.



Водопады Краснодарского края//
DVNAK:сайт .-Текст: элеткронный .-
URL:

<https://dvnak.ru/stati/1480-vodopady-krasnodarskogo-kraja-luchshe-odin-raz-uvidet-chem-tri-dnja-lezhat-na-divane.html> (Дата обращения 05.12.20).

33 водопада

Каскад водопадов, расположенный в Лазаревском районе города Сочи. Водопады имеют 7 водоскатов и 13 порогов. Приблизительная высота самого большого водопада — 12 м, самого маленького — 1,5 м. Длина каскада приблизительно 600 м.

Легенда водопада

Во времена, когда в этих местах жили шапсуги, тут хозяйничал свирепый великан. Однажды, убегая от пчел, он сделал 33 шага, которые впоследствии стали нишами для водопадов. На вершине горы злодея убил отважный джигит Гуч. Тело великана, падая, проломило скалу, дав выход воде. Так появился ручей Джегош, воды которого и низвергаются теперь 33 струями.




Водопады Краснодарского края// DVNAK:
сайт .-Текст: элеткронный .- URL:
<https://dvnak.ru/stati/1480-vodopady-krasnodarskogo-kraja-luchshe-odin-raz-uvidet-chem-tri-dnja-lezhat-na-divane.html> (Дата обращения 05.12.20).

Наташкины водопады

Наташкины водопады были популярны во второй половине прошлого века, а ныне незаслуженно забыты. Отчасти причина в плохой грунтовой дороге, разбитой лесовозами: проехать тут в сезон дождей будет затруднительно.

По распространенной легенде, водопады обнаружила студентка Наташа, которая отдыхала тут с друзьями в 60-х годах прошлого века. Установить ее фамилию, как и проверить правдивость истории, в настоящее время невозможно.

Находятся Наташкины водопады в Северском районе, на территории ущелья Сосновая щель. Ходить в одиночку на Наташкины водопады не рекомендуется. Окрестности придется по душе опытным, физически сильным туристам.



Водопады Краснодарского края// DVNAK: сайт .-Текст: элеткронный .- URL: <https://dvnak.ru/stati/1480-vodopady-krasnodarskogo-kraja-luchshe-odin-raz-uvidet-chem-tri-dnj-a-lezhat-na-divane.html> (Дата обращения 05.12.20).

Пшадские водопады


Группа водопадов в Краснодарском крае, около ста. В узком плане — тринадцать водопадов в верховьях реки Пшада.

Самый большой водопад — Оляпкин (иногда его также называют Большим Пшадским водопадом), расположен на Красной речке ниже других водопадов. Высота 9 м. Второй по высоте водопад расположен в устье Виноградного ручья, его отвес равен 7 м, является самым верхним из Пшадских водопадов.

Пшадские водопады: загадочная экскурсия в округе Геленджик// Юга РФ: сайт.- Текст: электронный.-

URL:

<https://yandex.ua/turbo/yugarf.ru/s/pshadskie-vodopady-gelendzhik/> (Дата обращения 05.12.20).



Интересные мифы про Пшадские водопады



Самая популярная из них гласит о том, что якобы туристы, задержавшийся в долине до сумерек, может увидеть прекрасную Деву. Говорят, что она может заманить путника в водную пучину. Верить этому или нет – дело каждого, да вот только случаи исчезновения людей в этой местности встречаются.



Существовал обычай – женить сыновей исключительно по старшинству. Но один парень, будучи не самым старшим сыном в своем доме, полюбил девушку и хотел на ней жениться. И вот однажды произошел сход лавины, в результате которой громадный валун перекрыл реку и она начала подтапливать жилище. Юноша вызвался помочь, но только в том случае, если его женят на возлюбленной. Но его попытка оказалась безуспешной – он пропал и больше его никто не видел. Его любимая тоже пропала, поговаривают – это та самая блуждающая тут Дева.

Водопад Поликаря

Водопад Поликаря — самый высокий водопад на территории Сочи и один из самых высоких в Европе. Расположен на склоне горного хребта Аибга и питается от ледника на его вершине. Высота водопада составляет примерно 70 м. Расположен в зоне субальпийских лугов. Рядом находится ледник, который не тает почти круглый год.

Почему этот водопад так называется?

Кто-то говорил, что его нашёл грек по фамилии Поликари. Кто-то сказал, что это в переводе с греческого это значит «друзья». Ещё можно услышать народное название этого водопада — Штаны. Издалека и правда похоже две штанины, свисающие с горы.



Водопад Поликаря: самый красивый водопад в горах// Сочифорния: журнал Екатерины Титовой.- Текст: электронный.- URL: https://sochi-fornia.ru/vodopad_polykarya_gorkigorod/ (Дата обращения 05.12.20).

Водопады Руфабго



Один из самых популярных и живописных природных достопримечательностей Адыгеи. Расположен этот уникальный памятник в ущелье реки Руфабго.

Всего в ущелье этой реки расположено 10 водопадов, но самыми красочными и крупными являются такие водопады, как Шум, Каскадный, Сердце Руфабго, Шнурок (Девичья Коса), Чаша любви и Девичьи Косы.

Самый главный и живописный третий водопад ущелья – водопад «Сердце Руфабго». Из-под огромной каменной глыбы, похожей на человеческое сердце, непрерывно несется поток ледяной воды, образуя водопад изумительной красоты.

За «Сердцем Руфабго» следует не менее живописная картина: с высокой отвесной скалы узкой белой лентой вьется водопад «Шнурок» («Девичья Коса»). Среди всех водопадов Руфабго (Адыгея) он является самым высоким: длина «Шнурка» достигает 20 метров.

Водопады Краснодарского края//

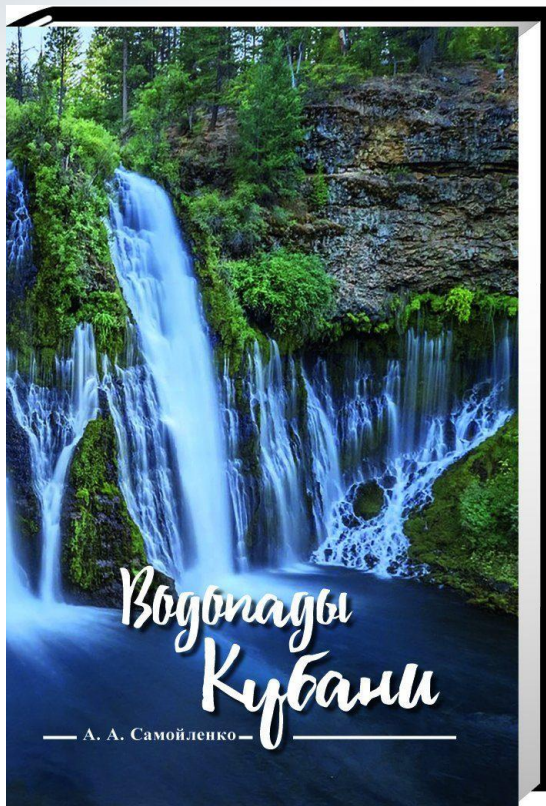
Команда Кочующие: сайт.-Текст:

электронный.- URL:

<http://komanda-k.ru/Россия/водопады-краснодарского-края> (Дата

обращения 05.12.20)

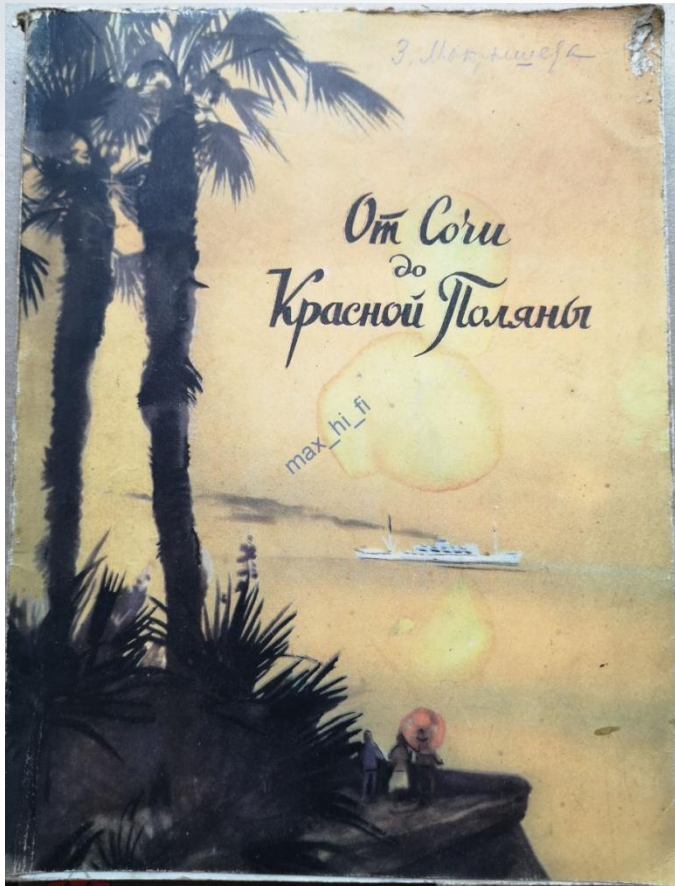
Книги о водопадах Краснодарского края



Самойленко А.А. Водопады Кубани /А.А. Самойленко.- Краснодар: Традиция, 2010 г.- ISBN: 978-5-91883-361-2.- Текст: непосредственный

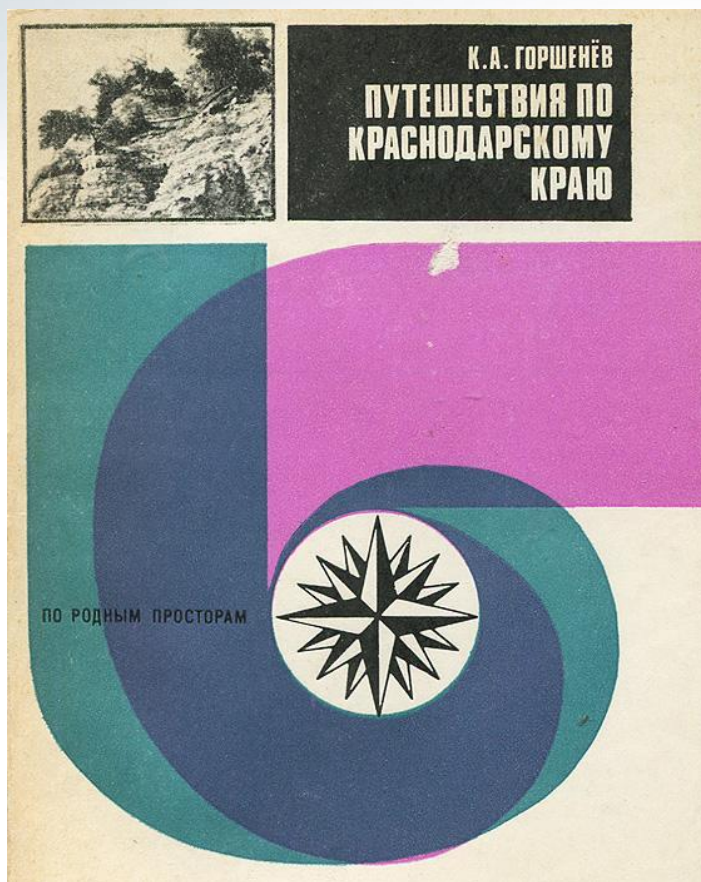
В книге систематизирован туристско-краеведческий и справочно-информационный материал о более тысячи водопадах Краснодарского края. В издании определена их типология, выявлены лечебные, культовые и эстетические факторы водопадов, охарактеризованы условия, способствующие их образованию, приводятся географические сведения распространения водопадов в мире и России. Также рассказывается о географии распространения водопадов и водопадных групп на территории Краснодарского края с путевой краеведческой информацией и краткими туристскими описаниями к ним, картами и картосхемами с проложенными маршрутами и месторасположениями водопадов.

Александр Самойленко в течение 45 лет собирал материал для этого издания. Материал собирался в бесчисленных научных экспедициях, спортивных путешествиях и походах. Издание может быть интересной для широкого круга читателей.



**Мельников, А. А., Михайловский В.В.
От сочи до Красной поляны/ А.А.
Мельников, В.В. Михайловский.-
Москва: Профиздат, 1955 г.- 128 с.-
Текст: непосредственный**

В этой книге рассказано о прославленном городе-курорте Сочи, о его достопримечательных местах и музеях, а также о прилегающих к нему районах вплоть до Красной Поляны. Она написана для туристов, курортников и всех отдыхающих в этом благодатном уголке Кавказского Черноморья.



Горшенёв К.А. Путешествия по Краснодарскому краю/ К.А. Горшенёв.- Москва: Физкультура и спорт, 1983 г.- 176 с.- Текст: непосредственный

В путеводителе приводится общая характеристика туристских возможностей Краснодарского края, даны описания маршрутов по наиболее интересным местам региона. Большинство маршрутов доступно начинающим туристам, наиболее протяженные из них могут быть пройдены по частям. В книге приводятся также практические советы по охране природы, поведению во время похода. Для широкого круга любителей туристских путешествий.