

Морской путь в Индию: поиски и находки




О чем мы сегодня поговорим?


1. Причины Великих Географических открытий
2. Как была открыта Америка и другие континенты?
3. Какие мореплаватели внесли самый большой вклад в расширение географических знаний?
4. Основные итоги Великих Географических открытий.



The map contains numerous Latin labels for geographical features. In the upper right, the word "EUROPA" is visible. In the lower right, "AFRICA" and "ASIA" are labeled. The Indian Ocean is labeled "MARE INDICUM". The Atlantic Ocean is labeled "MARE OCCIDENTALE". The map also shows various rivers, mountains, and islands. The decorative border contains several figures, possibly representing the winds or personifications of the cardinal directions. The map is framed by a gold leaf border.









Однако существовала одна проблема...



Опа! Товары Из Индии





ПОРТУГАЛИЯ

ИСПАНИЯ

МАРОККО

Португальцы хотели достичь богатых стран Востока вдоль побережья Африки...

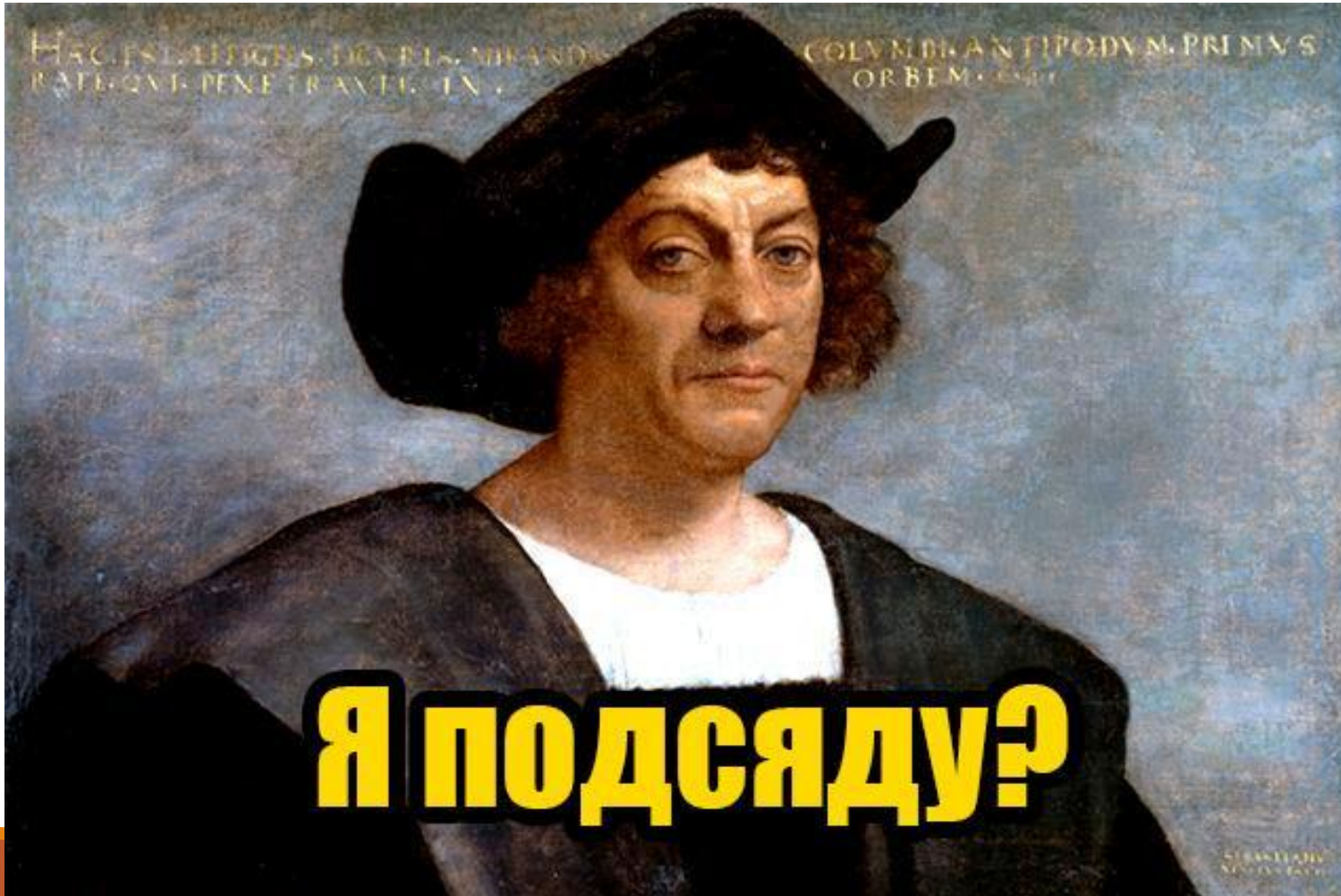


Один из сыновей португальского короля - **Энрике Мореплаватель** (хотя на самом деле самолично он ни разу в море не выходил, а только организовывал морские экспедиции) снарядил португальские корабли которые смогли открыть в Атлантике **острова Мадейру, Азорские, острова Зеленого мыса!** Это позволило им продвигаться вдоль Западной Африки!

1488 г. – португальцы достигли мыса Доброй надежды!



В тот момент пока португальцы пытались
продвинуться вдоль Африки появился
Христофор Колумб

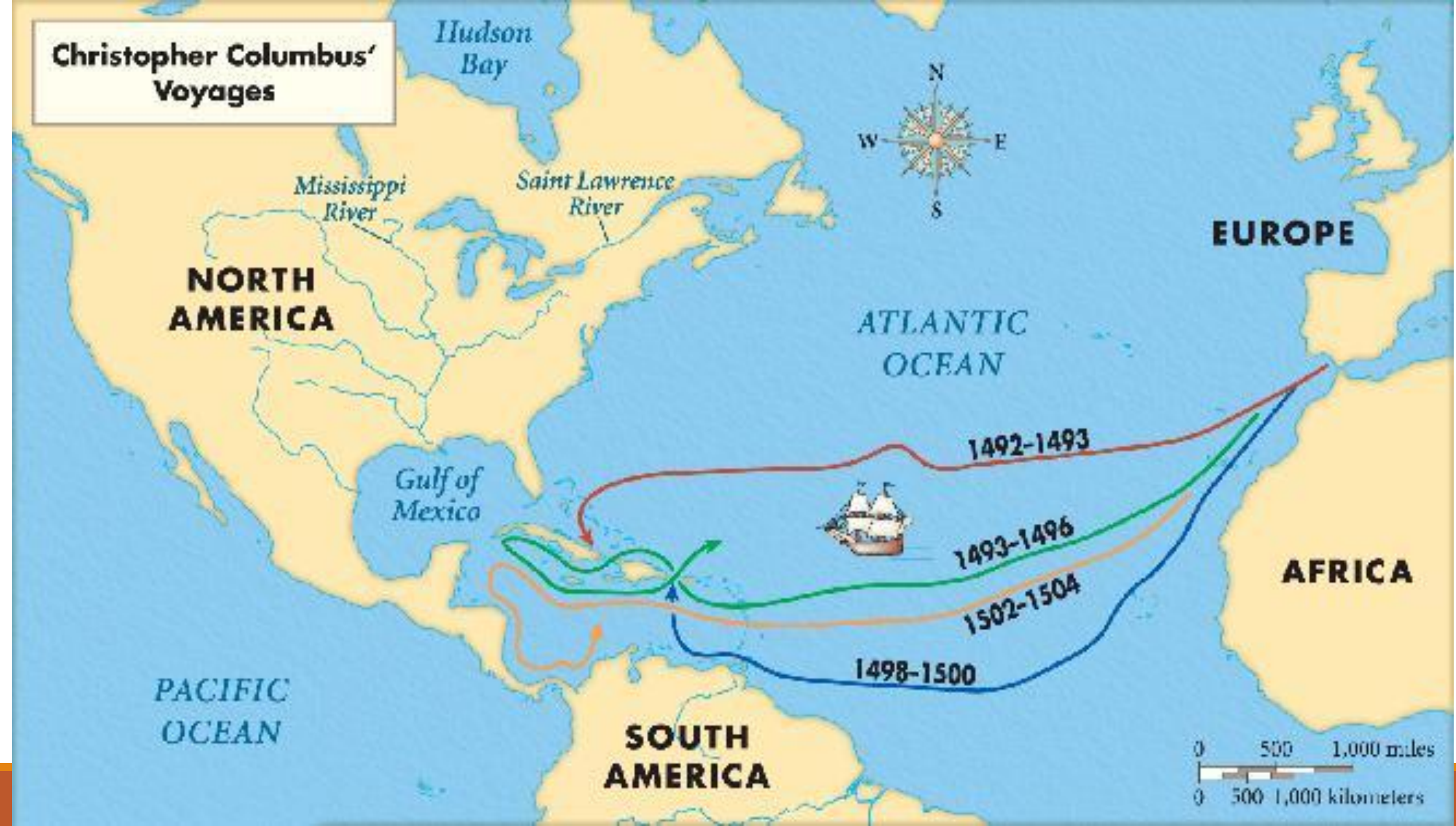









Christopher Columbus' Voyages

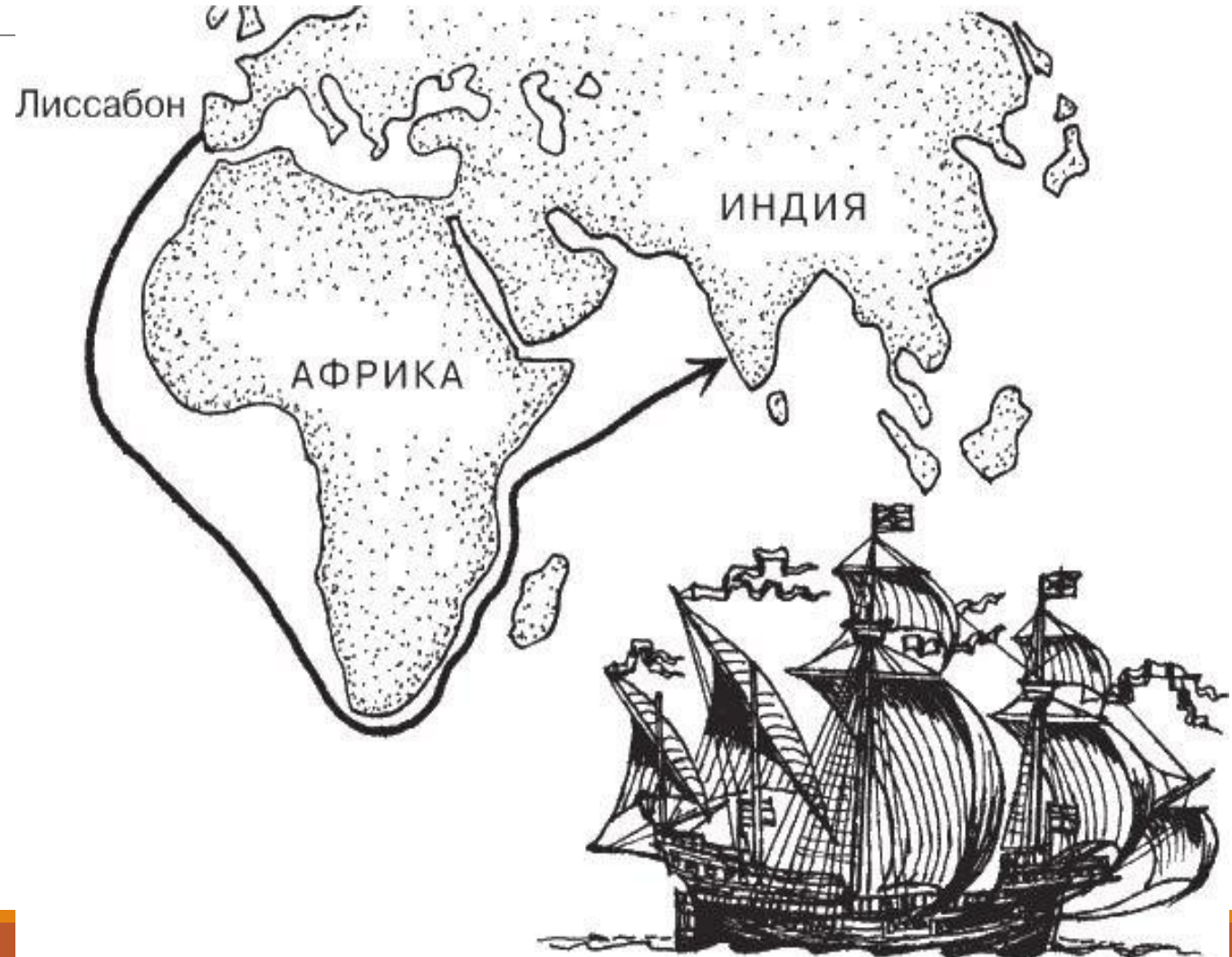


мыс доброй надежды и достиг Западной Индии


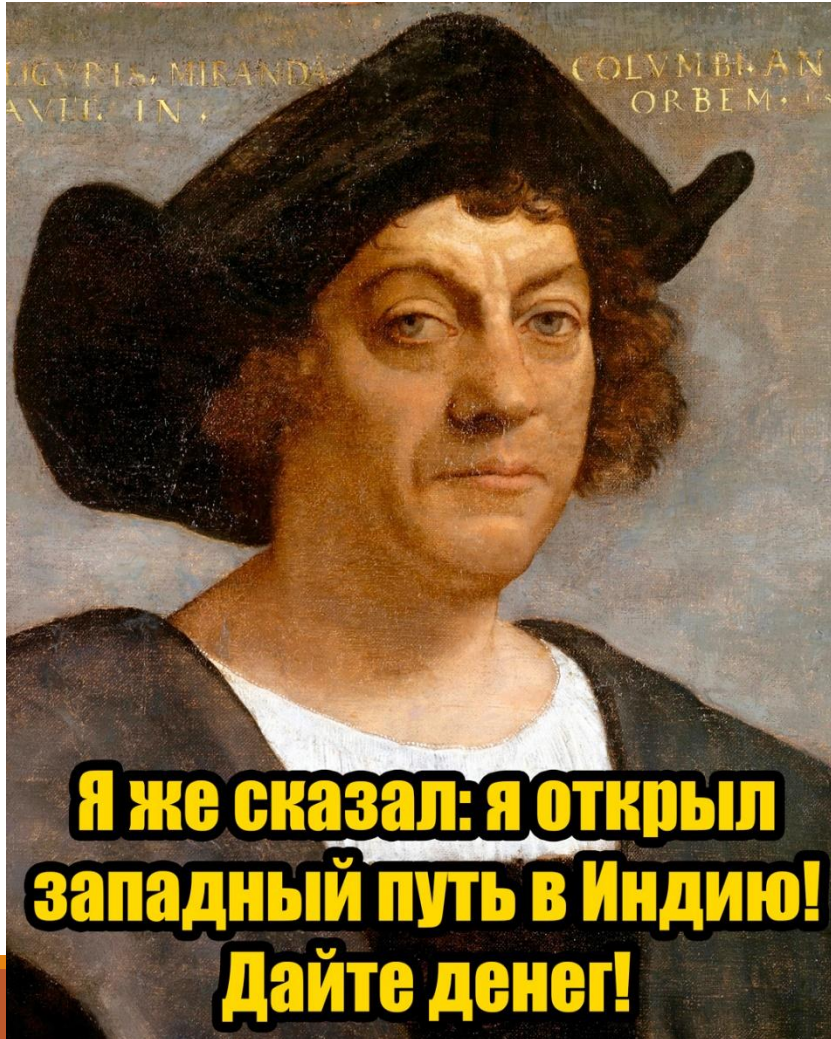
Прости Христофор



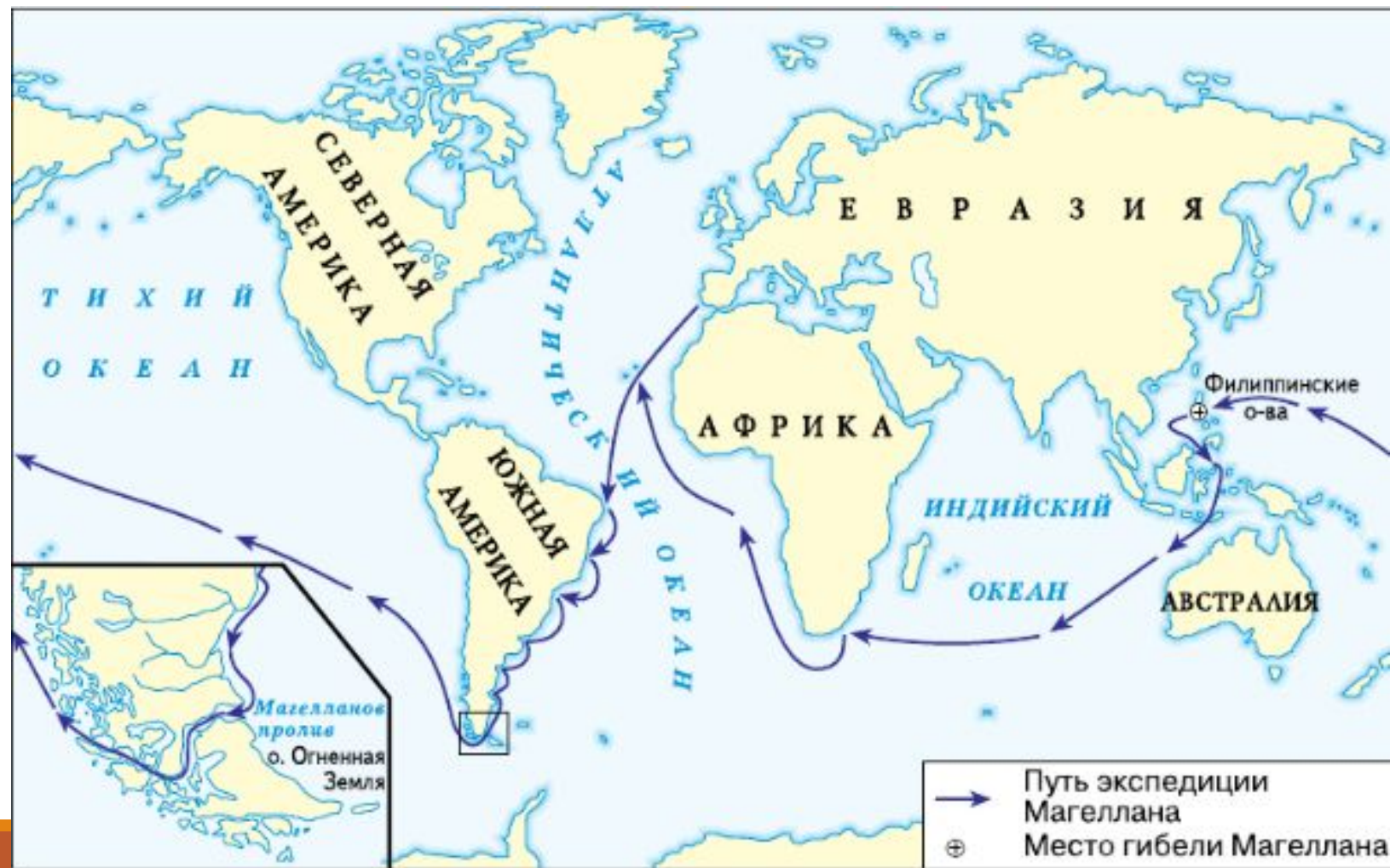

Но я покруче...



В 1501-1502 гг. испанский мореплаватель Америго Веспуччи исследовал берега Бразилии и первым предположил что земли, открытые Колумбом это абсолютно новый континент!



И все же нашелся тот, кто открыл
западный путь в Индию! И не
только!



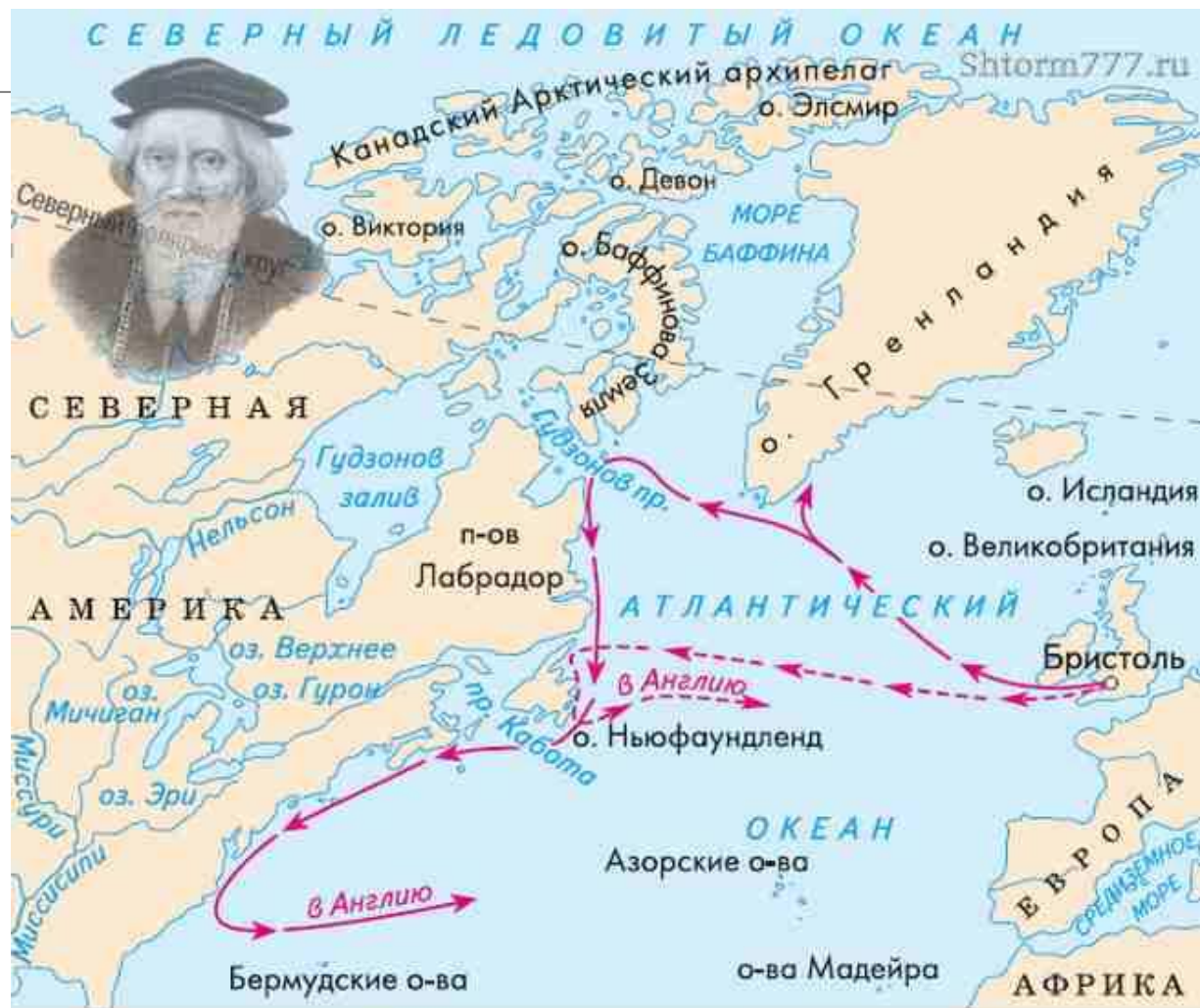



**В 1521 г. в сражении на
острове Мактан**



**Вождь Лапу-Лапу
убивает Магеллана**

Кабот первый мореплаватель, достигший берегов С. Америки



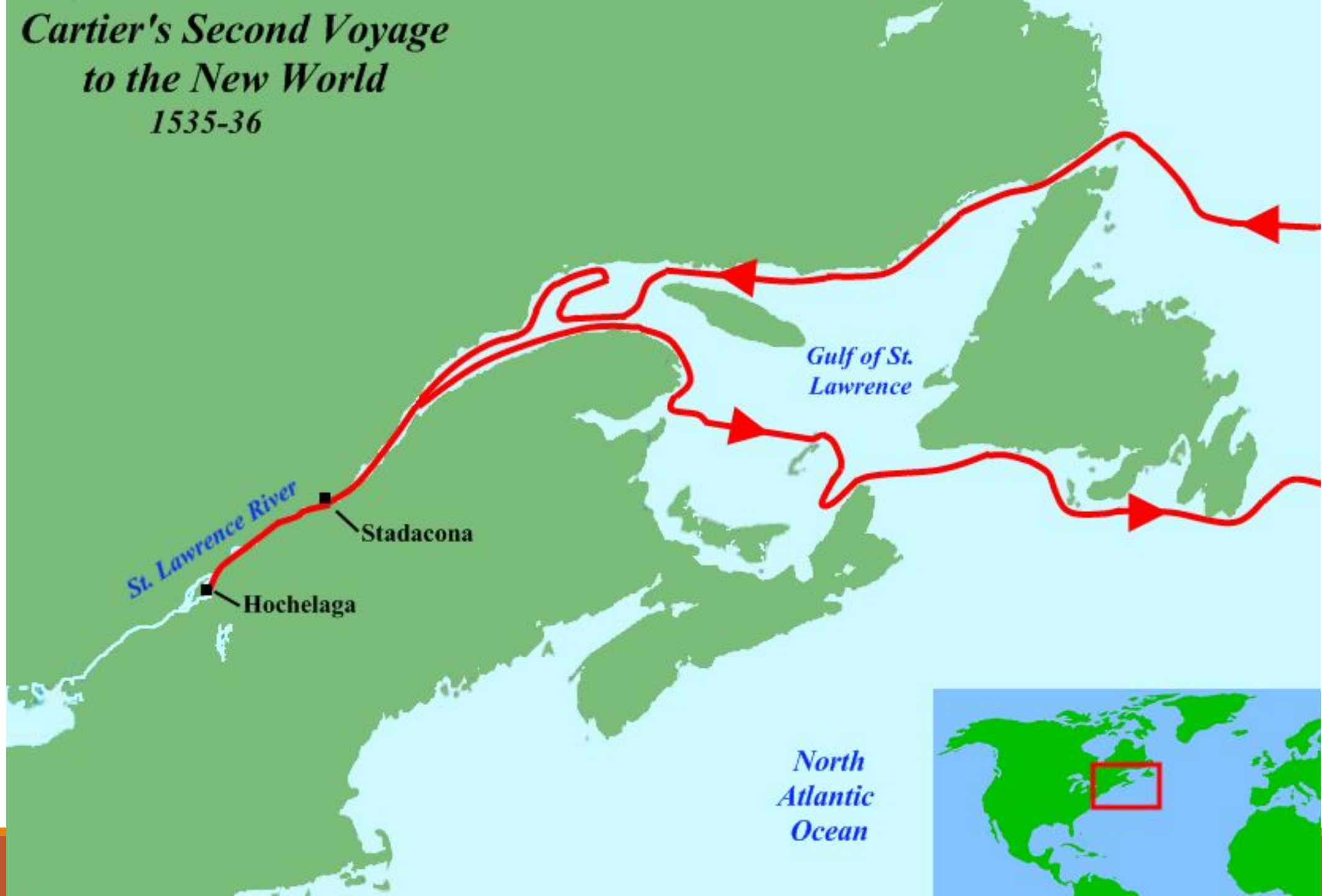
Маршруты экспедиций
← - - - - Дж. Кабота в 1497 г. ← - - - - Дж. Кабота и С. Кабота в 1498 г.

В 1534 г. француз Жак Картье пытаясь найти северо-западный проход в Тихий океан открыл реку Святого Лаврентия и назвал эти земли Канадой!





*Cartier's Second Voyage
to the New World
1535-36*



St. Lawrence River

Hochelaga

Stadacona

Gulf of St. Lawrence

North Atlantic Ocean



1642-1644 гг. – экспедиция голландца Абе́ла Тасмана. Первый из европейцев достиг берегов новой Зеландии и доказал, что Австралия отдельный континент!

