

Туристические объекты Крыма

Проверь свои знания



1. Балаклавская бухта
2. Каламитский залив
3. Бухта Провато



1. Гора Аю-Даг
2. Гора Ак-Кая
3. Гора Кубышка



1. Ливадийский дворец
2. Топловский монастырь
3. Ханский дворец



1. Мыс Фиолент

2 мыс Айя

3. Любимовка



1. Гора Аю-даг
2. Гора Демерджи
3. Гора Черная



1. Ильяс-Кая
2. Куш-Кая
3. Камара-Исар



1. Узунджинский каньон
2. Река Кача
3. Большой каньон Крыма




1. Мангуп-Кале
2. Херсонес-Таврический
3. Городище Беяус



1. Гора Сокол
2. Гора Ай-Петри
3. Загайтанская скала

1. Эта гора долгое время считалась самой высокой в Крыму
2. В начале 20 века она была одним из самых популярных мест для посещения. Туда совершали пешие и конные прогулки. На этой горе был построен первый в Крыму горный приют для туристов
3. Эта гора была изображена на гербе Симферополя
4. Название ее переводится, как Шатер-Гора.



Чатыр - даг



Самым глубоким каньоном в Крыму
является:

1. Большой каньон Крыма
2. Узунджинский каньон
3. Чернореченский каньон



Максимальная глубина Большого Каньона Крыма

1. 500м
2. 300м
3. 50м




Самым протяженным в Крыму считается

- 1.Чернореченский каньон
- 2.Большой каньон Крыма
- 3.Каньон р. Бага



Какие водопады изображены?






Строители:

1. Скифы
2. Киммерийцы
3. тавры

Назначение

1. жилище
2. погребальное сооружение
3. хозяйственная постройка

Как называются
средневековые укрепления
на вершинах?



1 чаиры
2 исары
3 менгиры



эпоха

1- античность

2 – средние века

3- палеолит



Какие пещерные города
изображены?

Мангуп

Эски-Кермен

Сюйреньская крепость