Историко-родословный клуб «Древо»

Переселенцы в Сибирь: где искать информацию?

Хоменко Д.Ю.
выпускник аспирантуры кафедры Отечественной истории КГПУ им. В. П. Астафьева

Что почитать?

- Степынин В.А. Колонизация Енисейской губернии в эпоху капитализма. Красноярск: Красноярский рабочий, 1962. 561 с.;

- Сафронов С.А. Столыпинская аграрная реформа и её влияние на хозяйственное развитие Восточной Сибири в 1906-1917 гг. Красноярск: КрасГУ, 2006. 750 с.;

Этапы переселенческого движения

- 1860-е гг. – начало вольной колонизации Сибири
- 1890-е гг. – начало правительственной переселенческой политики
- 1906 г. – Столыпинская аграрная реформа
- 1910 г. – год «великого перелома» - уменьшение темпов переселения

57.75.3.2a

Изданіе Переселенческаго Управленія.

ИТОГИ
ПЕРЕСЕЛЕНЧЕСКАГО ДВИЖЕНІЯ
за время съ 1910 по 1914 гг.

(включительно).

Составили Н. Турчаниновъ и А. Домрачевъ.

ПЕТРОГРАДЪ.
1916 г.

Результаты переселенческого движения за 1896-1914 гг. (человек)

	Прямое движение	Обратное движение	Осталось в Сибири
Енисейская губерния	504 820	122 656	382 164
Сибирь	5 141 656	1 477 680	3 663 976

Проходное свидетельство -

- основной документ, в котором зафиксирован населённый пункт, из которого прибыла семья, и переселенческий участок, на который она была водворена в Сибири. Кроме того, в нём зафиксирован состав семьи.

Земскаго Начальника Смоленской губерніи
(или замѣняющаго его должностного лица).
Рославльскаго уѣзда Пятаго участка.

1909 г. ПРОХОДНОЕ ПЕРЕСЕЛЕНЧЕСКОЕ СВИДѢТЕЛЬСТВО. № 404

1. Предъявитель сего (имя, отчество, фамилія) Лавръ Герасимовъ Борисовъ

2. Переселяется изъ Смоленской губерніи Рославльскаго уѣзда Несиновской волости, селенія Слободки.

3. Въ Енисейскую губернію (~~или область~~) Канскій уѣздъ Тальскую волость.

4. По удостовѣренію ~~переселенческаго чиновника (или~~ крестьянскаго начальника) 5 уч. Канскаго отъ 25 Января 1909 г. № —, о зачисленіи за нимъ на Афанасьевскій участкѣ 4 долей ~~или по пріемному приговору~~ общества.

РЕГИСТРАЦІЯ ... 30 МАРТ 1909

15 р. зап. [illegible]

Переведенъ на Средне-Муринскій

Именной списокъ переселяющихся членовъ семьи *)

Мужского пола:
1. Лавръ Герасимовъ 44 лѣтъ
2. Иванъ Лавровъ 12 лѣтъ
3. Кассіанъ Лавровъ 6 лѣтъ
4. Митрофанъ Лавровъ 4 года
5. —

всего душъ муж. п. 4.

Женскаго пола:
1. Анна Никитична 44 лѣтъ
2. Ефросинья Лаврова 7 л.
3. Прасковья, ~~пропадшая 19 лѣтъ~~
4.
5.

всего душъ жен. п. 3

Кромѣ нихъ осталось на родинѣ — душъ мужского пола.

Въ удостовѣреніе всего вышеизложеннаго дано сіе проходное свидѣтельство.

"4" дня Марта мѣсяца 1909 года.

Подпись: Земскій Начальникъ [signature]
(или замѣняющее его должностное лицо)

ЗЕМСК. НАЧАЛЬН. 5-го участка РОСЛАВЛЬСК. УѢЗДА

По прибытіи на Сызранскій и Челябинскій пункты, настоящее свидѣтельство предъявляется для отмѣтки переселенческому чиновнику, а по прибытіи на мѣсто назначенія—крестьянскому начальнику или лицу, его замѣняющему, для приписки по мѣсту водворенія.

Мѣсто для отмѣтки о выдачѣ удостовѣренія на проѣздъ по переселенческому тарифу.

Тарифное удостовѣреніе выдано за № 404 на срокъ съ 10 Марта 1909 г. по 25 марта отъ станціи Починокъ до станціи Канскъ [illegible]

Подпись [signature]

*) Здѣсь обозначаются, на основаніи семейныхъ списковъ, возрастъ и семейное положеніе (холостъ, женатъ такимъ-то бракомъ, вдовъ послѣ такого-то брака) какъ самого домохозяина, такъ и каждаго переселяющагося члена его семьи.

Государственный архив Красноярского края

Ф.160 – Енисейская казённая палата

В это фонде хранятся проходные свидетельства переселенцев, водворившихся в Енисейской губернии. **Фонд отсканирован и доступен на сайте архива**

- Для того, чтобы найти проходное свидетельство, необходимо знать **населенный пункт**, в который была **водворена** семья в **Сибири**.

- Кроме того, необходимо знать и **волость**, в состав которой входил населённый пункт на момент водворения – это значительно облегчит поиск. Волость можно уточнить по справочной литературе.

- Если мы **знаем дореволюционную** волость, к которой относился населённый пункт, мы сразу обращаемся к сайту архива.

- Если мы **знаем современный** район, к которому относится населённый пункт, где была водворена интересующая нас семья, то нам следует обратиться к следующему изданию: «Административно-территориальное деление Сибири»

- Если мы **не знаем**, к какому современному району относится интересующий нас населённый пункт, то следует обратиться к «Спискам населённых пунктов Енисейской губернии и Урянхайского края»

Населённый пункт на момент водворения
Населённый пункт и волость на момент водворения
Населённый пункт и современный район
Списки населённых мест Енисейской губернии. 1921 г.
Административно-территориальное деление Сибири. 1966 г.
Сайт ГАКК

З4С 5(57)
А 31

Административно-территориальное деление Сибири

АРХИВНЫЙ ОТДЕЛ НОВОСИБИРСКОГО ОБЛИСПОЛКОМА
ГОСУДАРСТВЕННЫЙ АРХИВ НОВОСИБИРСКОЙ ОБЛАСТИ
А31

АДМИНИСТРАТИВНО-ТЕРРИТОРИАЛЬНОЕ ДЕЛЕНИЕ СИБИРИ

(август 1920 г.—июль 1930 г.)

ЗАПАДНОЙ СИБИРИ

(июль 1930 г.—сентябрь 1937 г.)

НОВОСИБИРСКОЙ ОБЛАСТИ

(с сентября 1937 г.)

(Справочник)

767067

КРАСНОЯРСКАЯ КРАЕВАЯ БИБЛИОТЕКА

Проверка 2009 г.

ЗАПАДНО-СИБИРСКОЕ КНИЖНОЕ ИЗДАТЕЛЬСТВО
Новосибирск, 1966

ПОЛИГРАФИЧЕСКИЙ

РАЗДЕЛ I

АДМИНИСТРАТИВНО-ТЕРРИТОРИАЛЬНОЕ УСТРОЙСТВО СИБИРИ

4 августа 1920 г.— 9 декабря 1925 г.

(губернское деление)

II. ЕНИСЕЙСКАЯ ГУБЕРНИЯ

Центр — г. Красноярск

До конца 1923 г. в административно-территориальном делении Енисейской губ. больших изменений не происходило. На основании Постановления ВЦИК от 14 ноября 1923 г. из частей Минусинского и Ачинского у. и одной вол. Кузнецкого у. Томской губ. был образован Хакасский у.

19 марта 1924 г. Сибревком утвердил образование в Енисейской губ. укрупненных волостей (р-в).

В 1924 г. в Енисейской губ. выделен Туруханский у. (утверждено ВЦИК 23 июня 1924 г.). В Южную вол. Туруханского у. перечислена часть Анциферовской вол. Енисейского у. Енисейской губ.

Постановлением ВЦИК от 23 июня 1924 г. Енисейский у. упразднен, а его волости распределены между Канским и Красноярским у. В Бирилюсскую вол. Ачинского у. Енисейской губ. включена часть Бельской вол. Из Ачинского у. в Красноярский у. передана Даурская вол.

В Канском у. в 1924 г. из части Червянской вол. Канского у., Кежемской, Пинчугской и Рыбинской вол. Енисейского у. образована Приангарская вол.; из Минусинского в Хакасский у. перечислены части Знаменской и Таштыпской вол.; первая вошла в Чарковскую укр. вол., вторая — в Таштыпскую укр. вол. (Утверждено ВЦИК 23 июня 1924 г.).

Постановлением ВЦИК от 25 мая 1925 г. Ачинский, Канский, Красноярский, Минусинский и Хакасский у. преобразованы в округа. Туруханский у. переименован в Туруханский край и вошел в Красноярский окр.

1. АЧИНСКИЙ УЕЗД[24]

Центр — г. Ачинск

Волости

(4/VIII 1920 — 19/III 1924)

1. Алтатская[20]
2. Ачинско-Горная[21]
   с. Покровское
3. Балахтинская[22]
   с. Балахта
4. Балахтонская[22]
   с. Балахтон
5. Березовская[22]
   с. Березовское
6. Бирилюсская[23]
   с. Бирилюссы

4. КРАСНОЯРСКИЙ УЕЗД[31]

Центр — г. Красноярск

Волости

(4/VIII 1920 — 19/III 1924)

1. Анциферовская [29]
   с. Анциферовское
2. Александровская [29]
   с. Ладенки
3. Балайская [29]
   с. Балай
4. Бельская [29]
   с. Бельское
5. Бобровская [29]
   д. Бобровка
6. Больше-Муртинская [30]
   с. Больше-Муртинское
7. Вершино-Рыбинская [30]
   с. Вершино-Рыбинское
8. Вознесенская [30]
   с. Вознесенское
9. Даурская [29]
   с. Даурское
10. Еловская [30]
    с. Еловское
11. Енисейская
    г. Енисейск
12. Есаульская [30]
    с. Есаульское
13. Золедеевская [30]
    с. Золедеевское
14. Казачинская [29]
    с. Казачинское
15. Комская [30]
    с. Кома
16. Кияйская [30]
    с. Кияй
17. Красноярская
    г. Красноярск
18. Маклаковская [29]
    д. Маклаковка
19. Манская
    с. Шалинское
20. Межевская [30]
    с. Межевское
21. Мининская [30]
    с. Минино
22. Михайловская
23. Нахвальская [30]
    с. Нахвальское
24. Новоселовская [29]
    с. Новоселовское
25. Перовская [30]
    с. Перовское
26. Пировская [29]
    с. Пировское
27. Погорельская [30]
    с. Погорельское
28. Покровская
29. Семеновская [30]
    с. Семеновское
30. Степно-Баджейская [30]
    с. Степно-Баджей
31. Сухобузимская [30]
    с. Сухобузимское
32. Тальская [30]
33. Тертежская [30]
    с. Тертеж
34. Толстихинская [30]
    с. Толстиха
35. Уярская [30]
    с. Уярское
36. Частоостровская [30]
    с. Частоостровское
37. Шалинская [30]
    с. Шало
38. Шерчульская [30]
    с. Шерчуль
39. Шилинская [30]
    с. Шила
40. Яланская [30]
    с. Яланское

Укрупненные волости (районы)

(19/III 1924 — 9/XII 1925)

1. Больше-Муртинская [30]
   с. Больше-Муртинское (Большая Мурта)
2. Даурская
   с. Даурское
3. Енисейская [30]
   г. Енисейск
4. Казачинская [30]
   с. Казачинское
5. Красноярская [30]
   г. Красноярск
6. Манская [30]
   с. Шалинское
7. Новоселовская [30]
   с. Новоселовское (Чегерник)
8. Перовская [30]
   с. Перовское
9. Пировская [30]
   с. Пировское
10. Сухобузимская [30]
    с. Сухобузимское
11. Уярская [30]
    с. Уярское

5. МИНУСИНСКИЙ УЕЗД[35]

Центр — г. Минусинск

Волости

(4/VIII 1920 — 19/III 1924)

1. Абаканско-Заводская
2. Абаканская [33]
   с. Абаканское
3. Аскызская [32]
   с. Аскыз
4. Бейская [33]
   с. Бея
5. Беллыкская [33]
   с. Беллык
6. Белоярская [33]
   с. Белый Яр
7. Восточенская [33]
   с. Восточенское
8. Григорьевская [33]
   с. Григорьевка
9. Ермаковская [33]
   с. Ермаковское
10. Знаменская [33]
    с. Знаменское
11. Идринская [33]
    с. Идринское
12. Имисская [33]
    с. Имисское
13. Иудинская [33]
    с. Иудино
14. Кнышенская [33]
    с. Старо-Кнышенское
15. Комская [33]
    с. Кома
16. Коптыревская [33]
    с. Коптырево
17. Кочергинская [33]
    с. Кочергино
18. Кротошанская
19. Кужебарская [33]
    с. Больше-Кужебар
20. Курагинская [33]
    с. Курагино
21. Луговская [33]
    Даниловский завод
22. Мало-Минусинская [33]
    с. Мало-Минусинское
23. Маринская
24. Михайловская [33]
25. Моторская [33]
    с. Моторское
26. Никольская [33]
    с. Никольское
27. Ново-Михайловская [33]
    с. Ново-Михайловское

Укрупненные волости (районы)

(19/III 1924 — 9/XII 1925)

1. Больше-Муртинская [30]
   с. Больше-Муртинское (Большая Мурта)
2. Даурская
   с. Даурское
3. Енисейская [30]
   г. Енисейск
4. Казачинская [30]
   с. Казачинское
5. Красноярская [30]
   г. Красноярск
6. Манская [30]
   с. Шалинское
7. Новоселовская [30]
   с. Новоселовское (Чегерник)
8. Перовская [30]
   с. Перовское
9. Пировская [30]
   с. Пировское
10. Сухобузимская [30]
    с. Сухобузимское
11. Уярская [30]
    с. Уярское

Мы находим район (укрупнённую волость), к которой сегодня принадлежит интересующий нас населённый пункт и проходим по сноске в конец справочника

Конторской, Тайшетской, Флошинской (образованной после марта 1921 г.) и Шелаевской. По остальным волостям сведений не обнаружено.

Время ликвидации Верхне-Уринской, Незанской и Соколовской вол. не установлено.

28 Канский у. в 1925 г. преобразован в округ. (Утверждено ВЦИК 25 мая 1925 г.).

29 В 1924 г. после упразднения Енисейского у. в Красноярской у. вошли часть Анциферовской вол., часть Бельской (позднее вошедшая в Пировскую укр. вол.), Бобровская (часть ее позднее была включена в Больше-Муртинскую и Казачинскую укр. вол.), Казачинская (вошедшая затем в Казачинскую укр. вол.), Даурская (позднее вошедшая в Даурскую укр. вол.), Маклаковская и Яланская (включенные впоследствии в Енисейскую укр. вол.), Пировская (вошедшая затем в Пировскую укр. вол.), а также Северо-Енисейский и Южно-Енисейский приисковые районы. (Утверждено ВЦИК 23 июня 1924 г.).

30 Постановлением Сибревкома от 19 марта 1924 г. произведено укрупнение волостей:

Больше-Муртинская укр. вол. образована из Больше-Муртинской, Еловской, Межевской и южной части Бобровской вол.;

Даурская укр. вол. образована из Даурской вол. и двух нас. п. Комской вол. (Перечислена из Минусинского у.);

Енисейская укр. вол. образована из Маклаковской и Яланской вол. и части Анциферовской вол.;

Казачинская укр. вол. образована из Казачинской вол. и сев. части Бобровской вол. (передана из упраздненного Енисейского у.);

Красноярская укр. вол. образована из вол.: Шерчульской, Тальской (образованная после марта 1921 г.), Золедеевской, Мининской, Александровской, Вознесенской, Есаульской и Частоостровской (образованной после марта 1921 г.);

Манская укр. вол. образована из вол.: Тертежской, Шалинской, Кияйской, Степно-Баджейской;

Новоселовская укр. вол. образована из Новоселовской вол. (перечисленной частично из Минусинского у.), части Комской вол., одного нас. п. Тюльковской вол. и части Мало-Имышенской вол. Ачинского у.;

Перовская укр. вол. образована из Перовской и Вершино-Рыбинской вол. (перечисленных из Канского у.);

Пировская укр. вол. образована из Пировской и части Бельской вол.;

Сухобузимская укр. вол. образована из Сухобузимской, Нахвальской, Погорельской, Шилинской и частей Межевской, Еловской и Частоостровской вол.;

Уярская укр. вол. образована из вол.: Канского у.; Уярской, Балайской, Семеновской и Толстихинской. Когда упразднены остальные вол., не установлено.

31 Красноярский у. в 1925 г. преобразован в округ. (Утверждено ВЦИК 25 мая 1925 г.).

32 Постановлением ВЦИК от 14 ноября 1923 г. вол.: Аскызская, Синявинская, Усть-Абаканская, Усть-Енисейская (образованные, очевидно, после марта 1921 г.) и Усть-Фыркальская переданы в образованный Хакасский у.

33 Постановлением Сибревкома от 19 марта 1924 г. Комская и Новоселовская вол. перечислены в состав Красноярского у., причем Новоселовская вол. перечислена без четырех нас. п., отнесенных к Усть-Фыркальской вол. Хакасского у.

Этим же постановлением Сибревкома произведено укрупнение волостей:

Абаканская укр. вол. образована из Абаканской, Беллыкской, Белоярской и Салбинской (без сев.-вост. части, отошедшей в Идринскую укр. вол.) и двух нас. п. Шалаболинской вол.;

Бейская укр. вол. образована из Бейской, Иудинской и частей Контыревской и Михайловской вол. (образованной, очевидно, после марта 1921 г.);

Идринская укр. вол. образована из Идринской, Кнышевской, Никольской и частей Салбинской (сев.-вост. часть) и Шалаболинской вол.;

Каратузская укр. вол. образована из Сагайской, Моторской, Кужебарской и частей Имисской, Григорьевской и Ермаковской вол.;

30 Постановлением Сибревкома от 19 марта 1924 г. произведено укрупнение волостей:

Больше-Муртинская укр. вол. образована из Больше-Муртинской, Еловской, Межевской и южной части Бобровской вол.;

Даурская укр. вол. образована из Даурской вол. и двух нас. п. Комской вол. (Перечислена из Минусинского у.);

Енисейская укр. вол. образована из Маклаковской и Яланской вол. и части Анциферовской вол.;

Казачинская укр. вол. образована из Казачинской вол. и сев. части Бобровской вол. (передана из упраздненного Енисейского у.);

Красноярская укр. вол. образована из вол.: Шерчульской, Тальской (образованная после марта 1921 г.), Золедеевской, Мининской, Александровской, Вознесенской, Есаульской и Частоостровской (образованной после марта 1921 г.);

Манская укр. вол. образована из вол.: Тертежской, Шалинской, Кияйской, Степно-Баджейской;

Новоселовская укр. вол. образована из Новоселовской вол. (перечисленной частично из Минусинского у.), части Комской вол., одного нас. п. Тюльковской вол. и части Мало-Имышенской вол. Ачинского у.;

Перовская укр. вол. образована из Перовской и Вершино-Рыбинской вол. (перечисленных из Канского у.);

Пировская укр. вол. образована из Пировской и части Бельской вол.;

Сухобузимская укр. вол. образована из Сухобузимской, Нахвальской, Погорельской, Шилинской и частей Межевской, Еловской и Частоостровской вол.;

Уярская укр. вол. образована из вол.: Канского у.; Уярской, Балайской, Семеновской и Толстихинской. Когда упразднены остальные вол., не установлено.

Здесь указано, из каких дореволюционных волостей был образован район.

- Далее нам следует обратиться к «Спискам населённых пунктов Енисейской губернии и Урянхайского края» 1921 г. – он позволит нам ещё более сузить круг поисков. Он отсканирован и выложен на сайте ГУНБ КК.

kraslib.ru/

Сайт Государственной
универсальной научной
библиотеки Красноярского края

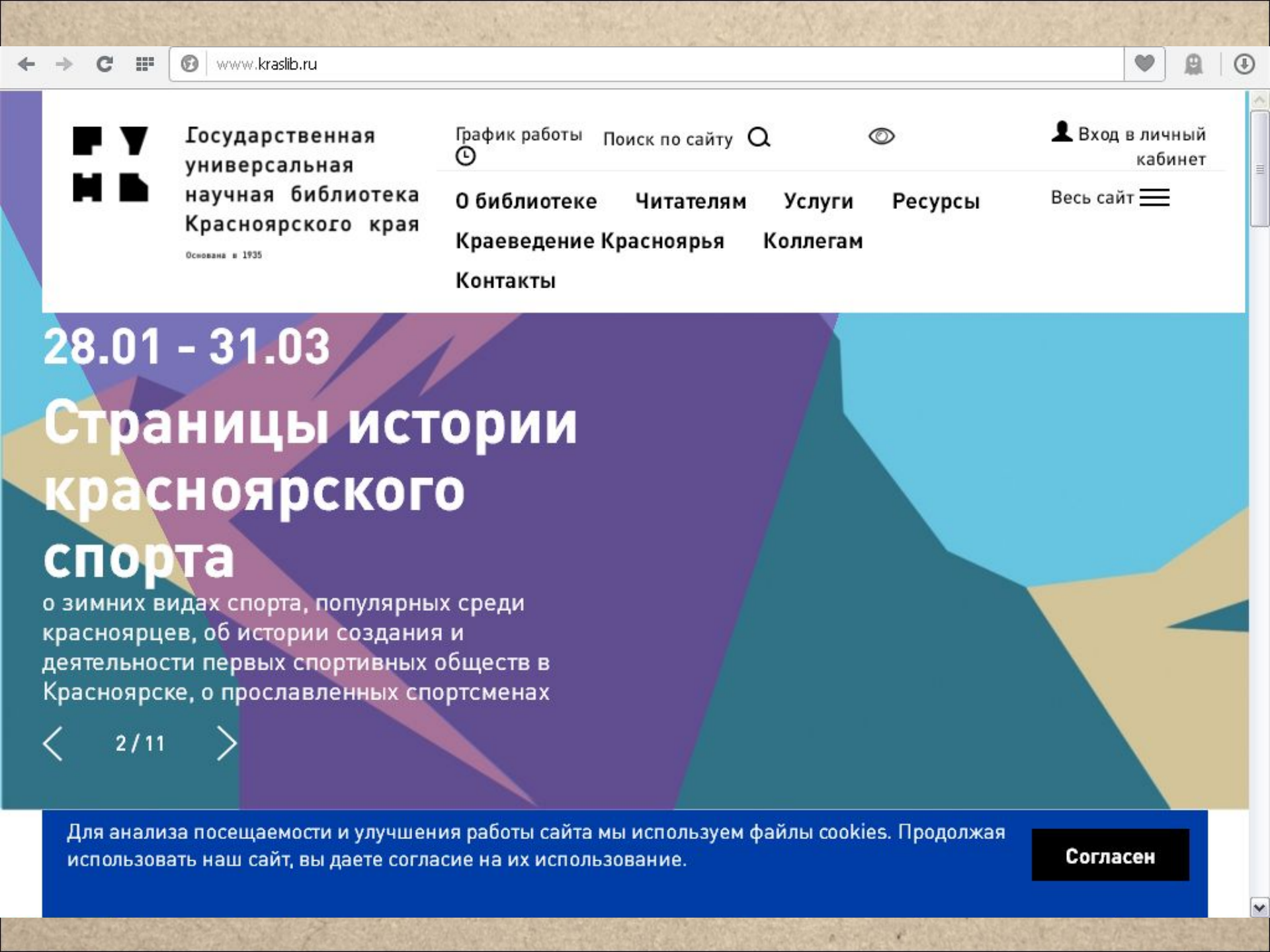
www.kraslib.ru
Государственная универсальная научная библиотека Красноярского края
Основана в 1935
График работы
Поиск по сайту
Вход в личный кабинет
О библиотеке
Читателям
Услуги
Ресурсы
Весь сайт
Краеведение Красноярья
Коллегам
Контакты
28.01 - 31.03
Страницы истории красноярского спорта
о зимних видах спорта, популярных среди красноярцев, об истории создания и деятельности первых спортивных обществ в Красноярске, о прославленных спортсменах
2 / 11
Для анализа посещаемости и улучшения работы сайта мы используем файлы cookies. Продолжая использовать наш сайт, вы даете согласие на их использование.
Согласен

www.kraslib.ru

спорта

о зимних видах спорта, популярных среди красноярцев, об истории создания и деятельности первых спортивных обществ в Красноярске, о прославленных спортсменах

2 / 11

Поиск по электронному каталогу или используйте **Расширенный поиск**

Название, автор, год или ключевое слово

Найти

Ищем за вас

Виртуальные

Читать онлайн

Электронная

Для анализа посещаемости и улучшения работы сайта мы используем файлы cookies. Продолжая использовать наш сайт, вы даете согласие на их использование.

Согласен

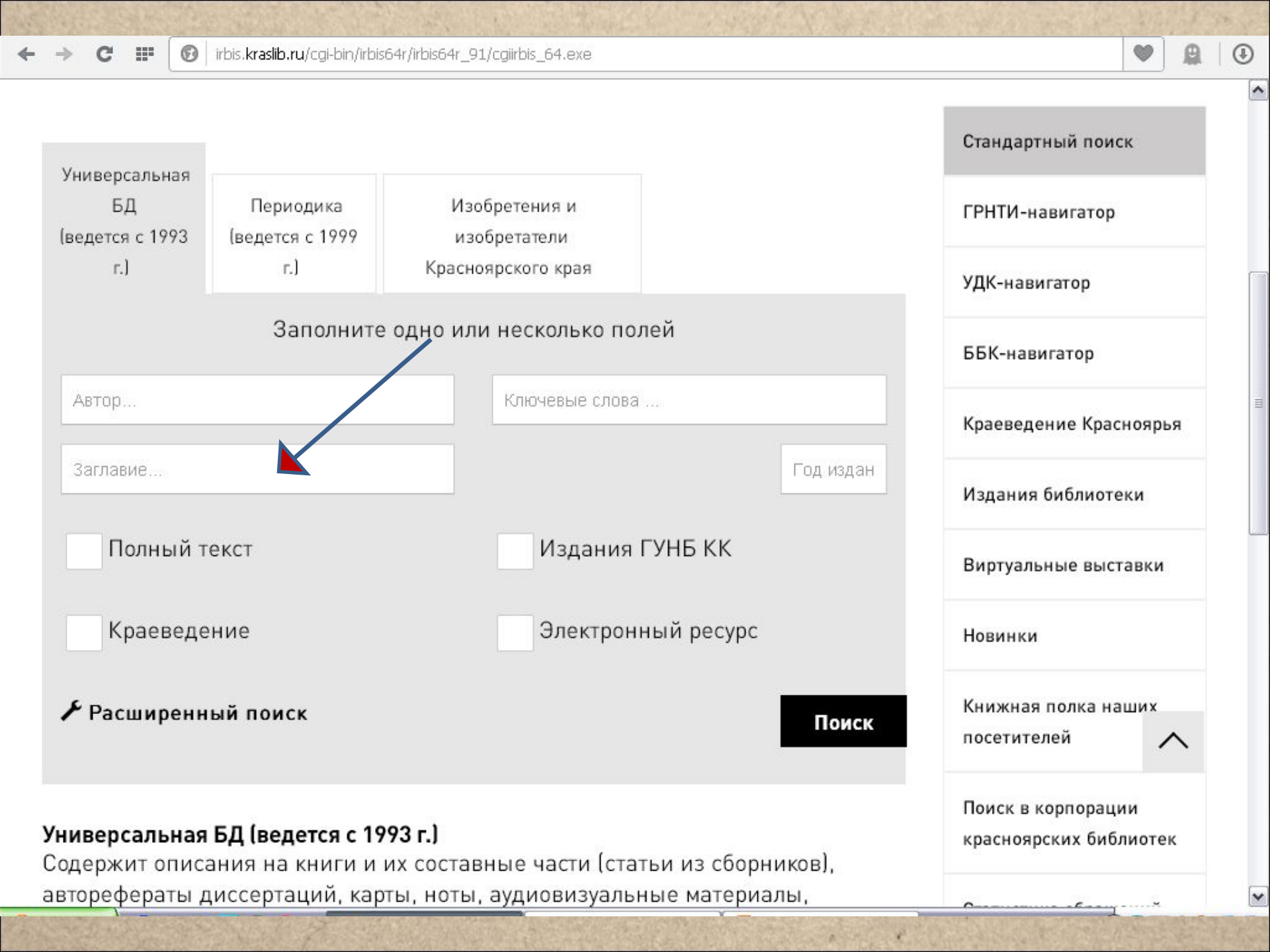
irbis.kraslib.ru/cgi-bin/irbis64r/irbis64r_91/cgiirbis_64.exe
Универсальная БД (ведется с 1993 г.)
Периодика (ведется с 1999 г.)
Изобретения и изобретатели Красноярского края
Заполните одно или несколько полей
Автор...
Ключевые слова ...
Заглавие...
Год издан
Полный текст
Издания ГУНБ КК
Краеведение
Электронный ресурс
Расширенный поиск
Поиск
Стандартный поиск
ГРНТИ-навигатор
УДК-навигатор
ББК-навигатор
Краеведение Красноярья
Издания библиотеки
Виртуальные выставки
Новинки
Книжная полка наших посетителей
Поиск в корпорации красноярских библиотек
Универсальная БД (ведется с 1993 г.)
Содержит описания на книги и их составные части (статьи из сборников), авторефераты диссертаций, карты, ноты, аудиовизуальные материалы,

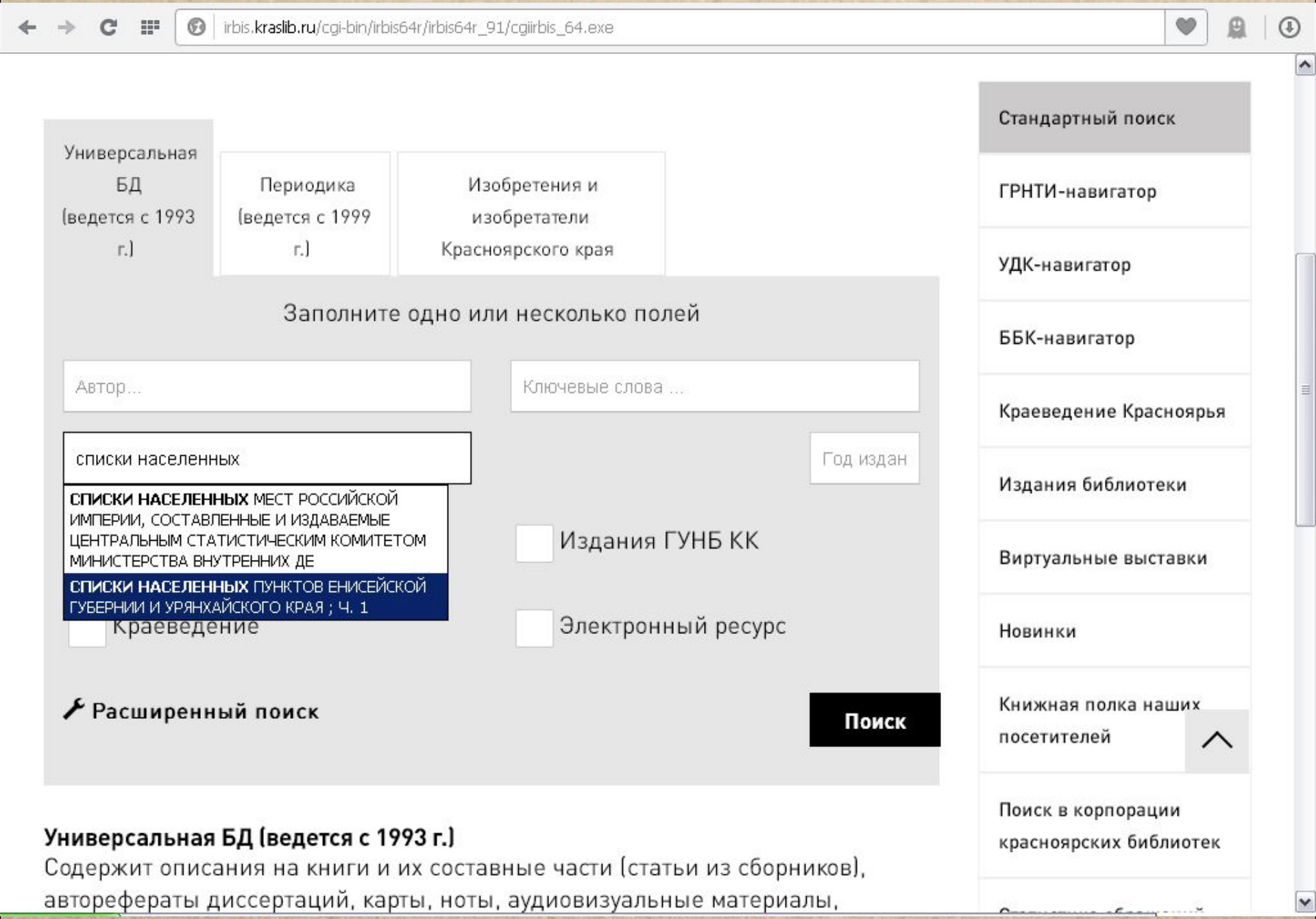
irbis.kraslib.ru/cgi-bin/irbis64r/irbis64r_91/cgiirbis_64.exe
Универсальная БД (ведется с 1993 г.)
Периодика (ведется с 1999 г.)
Изобретения и изобретатели Красноярского края
Заполните одно или несколько полей
Автор...
Ключевые слова ...
списки населенных
Год издан
СПИСКИ НАСЕЛЕННЫХ МЕСТ РОССИЙСКОЙ ИМПЕРИИ, СОСТАВЛЕННЫЕ И ИЗДАВАЕМЫЕ ЦЕНТРАЛЬНЫМ СТАТИСТИЧЕСКИМ КОМИТЕТОМ МИНИСТЕРСТВА ВНУТРЕННИХ ДЕ
СПИСКИ НАСЕЛЕННЫХ ПУНКТОВ ЕНИСЕЙСКОЙ ГУБЕРНИИ И УРЯНХАЙСКОГО КРАЯ ; Ч. 1
Издания ГУНБ КК
Краеведение
Электронный ресурс
Расширенный поиск
Поиск
Стандартный поиск
ГРНТИ-навигатор
УДК-навигатор
ББК-навигатор
Краеведение Красноярья
Издания библиотеки
Виртуальные выставки
Новинки
Книжная полка наших посетителей
Поиск в корпорации красноярских библиотек
Универсальная БД (ведется с 1993 г.)
Содержит описания на книги и их составные части (статьи из сборников), авторефераты диссертаций, карты, ноты, аудиовизуальные материалы,

irbis.kraslib.ru/cgi-bin/irbis64r/irbis64r_91/cgiirbis_64.exe

Найдено: 2

Универсальная БД

(ведется с 1993 г.)

Отметить все

Сначала: новинки популярные

Сортировать: автору заглавию году издания

По наличию:

1 **Списки населенных пунктов Енисейской губернии** и **Урянхайского края** [Электронный ресурс] : составлены по данным Всероссийской сельскохозяйственной и городской переписи 1917 года и по другим исследованиям 1916-1919 гг. / Центр. стат. упр. СССР, Енис. губ. стат. бюро. - Красноярск : ГУНБ, 2017. Ч. 1 : **Списки**, итоги и алфавитный указатель. - эл. копия печатного документа

Распечатать Подробно Сгенерировать QR-код

Полный текст

(Читать)

Найти похожие

irbis.kraslib.ru/cgi-bin/irbis64r/irbis64r_91/cgiirbis_64.exe

Заблокировано всплывающее окно

Заблокированные всплывающие окна:

https://irbis128.kraslib.ru/?id=FT/ShowFTsid=a2590650819ca4597ab1c268f9bc00b1viewerType=GUNBKK

Всегда разрешать всплывающие окна с Государственная универсальная научная библиотека Красноярского края

Найдено: 2

Универсальная БД

(ведется с 1993 г.)

Отметить все

Сначала: новинки популярные

Сортировать: автору заглавию году издания

По наличию:

1 **Списки населенных пунктов Енисейской губернии** и **Урянхайского края** [Электронный ресурс] : составлены по данным Всероссийской сельскохозяйственной и городской переписи 1917 года и по другим исследованиям 1916-1919 гг. / Центр. стат. упр. СССР, Енис. губ. стат. бюро. - Красноярск : ГУНБ, 2017. Ч. 1 : **Списки**, итоги и алфавитный указатель. - эл. копия печатного документа

Распечатать Подробно Сгенерировать QR-код

Полный текст (Читать)

Найти похожие

irbis128.kraslib.ru

Списки населенных пунктов Енисейской губернии и Урянхайского края [Электронный ресурс] : составлены по данным Всероссийской сельскохозяйственной и городской переписи 1917 года и по другим исследованиям 1916-1919 гг. / Центр. стат. упр. СССР, Енис. губ. стат. бюро. Ч. 1 : Списки, итоги и алфавитный указатель эл. копия печатного документа

СПИСОК

замеченных опечаток и погрешностей.

Стр.	№ насел. пункта.	Содержание погрешности и место ее в книге.	Напечатано.	Следует читать.
2	1	Расстояние до параходн. пристани (графа 8) . .	0.	40.
5	—	Название волости в правом верхнем углу страницы	Балахтинская.	Березовская.
8	163	Название улуса (гр. 2)	Больше-Балахчинский.	Бело-Балахчинский.
16	393	К основному названию „с. Покровское" следует добавить, что это бывш. с. Тарутино		
22	557	Название селения ошибочно напечатано жирным шрифтом (гр. 2)		
30	751	Название перес. участка (гр. 2)	Ханта.	Ханжа.
40	962	Число женщин всех (графа 19)	354.	254.
41	989	Засеено овса (гр. 45)	8,2.	7,2.
64	1591	Назв. перес. участка в выноске 2	Листвяжий.	Листвяжный.
66	1632	С. Б.-Бузимское неправильно названо пересел. участком Усть-Каном		
68	1694	Название деревни (гр. 2)	Мало-Бэлчугская.	Мало-Балчугская.
72	1769	Название деревни (гр. 2)	Усть-Стыда.	Усть-Сыда.
89	2123	Количество рабочих лошадей (гр. 33)	348.	328.
92	2249	Д. Кортуз имеет второе название: „Хохлы" . . .		
94	2289	Арбаты—не улус, а станица		
100	—	Название группы улусов (i)	Усть-Таштыпская.	Усть-Ташебинская.
—	—	Тоже (б)	Белогосская.	Белоюсская.
107	—	Балахтонская вол., итог гр. 25 у приписного насел.	553.	573.
108	—	Петровская вол., итого старож. сел. (гр. 3) . . .	20.	—
—	—	„ „ „ перес. сел. (гр. 4)	—	20.
108	—	Тюльковская вол., итого по волости (гр. 23) . .	5524.	5533.
108	—	Итого по Ачинск. у., женщин всех (гр. 13)	98990.	98890.
109	—	Подсосенская в., итог гр. 33	159,1.	153,1.
109	—	Всего по Ачинск. у. (гр. 32) у приписн. нас. . .	36132,9.	36133,9.
114	—	Всего по Канск. у. (гр. 15) у приписн. нас. . . .	2332.	23327.
114	—	„ „ „ у постор. нас. . . .	26167.	2616.
115	—	Б.-Муртинск. в. (гр. 32) у постор. нас.	0,4.	0,3.
117	—	Есаульск. в. (гр. 38) у приписного нас.	1479,5.	1473,5.
117	—	Погорельск. в. (гр. 36) у приписн. нас.	17,0.	479,0.
118	—	Всего по Красн. у. (гр. 19) у постор. нас. . . .	437.	337.
118	—	„ „ „ (гр. 22) у приписн. нас. . .	1770.	1780.
118	—	Бейская в., итого по волости гр. 23	6100.	6110.
119	—	Белоярск. в., итого по волости (гр. 17)	188.	118.
119	—	Беллыкская в., итого по вол. (гр. 43)	16051,1.	17951,1.
119	—	Восточенская в. (гр. 28) у приписн. нас.	476.	479.
119	—	Григорьевская в. (гр. 34) у приписн. нас. . . .	227,7.	227,3.
119	—	„ (гр. 35) „ „	782,8.	781,5.
119	—	„ (гр. 41) „ „	139,6.	133,6.
124	—	„ (гр. 35) у постор. нас.	1,9.	1,3.
124	—	Итого по Минус. у. (гр. 24) у приписн. нас. . .	167907.	167997.
124	—	Итого по губернии (гр. 17) у приписн. нас. . . .	26362.	26367.
124	—	„ „ „ (гр. 21) „ „	11526.	11529.
124	—	„ „ „ (гр. 23) „ „	589454.	589459.
124	—	„ „ „ (гр. 16) у постор. нас. . . .	295.	298.
124	—	„ „ „ (гр. 17) „ „	598.	7598.
124	—	„ „ „ (гр. 24) „ „	6339.	6739.
125	—	Итого по губернии (гр. 23)	397731.	597731.
125	—	Итого по губернии (гр. 39) у приписн. нас. . . .	711228,7	711223,7.
140	2800	„ „ „ (гр. 31) у постор. нас. . . .	17265	7265
144	2874	Год основания Туруханска (гр. 13)	1760	1608
152	3131	№ населенного пункта (гр. 1)	2834	2874
156	3202	Год основания Белоцарска (гр. 3)	1913	1912
158	3253	Год основ. с. Верхне-Усинского (гр. 3)	1865.	1862.
166	3175	Год основ. д. Нижне-Усинской (гр. 3)	1865.	1862.
		№ в „Списках" заимки Малякаевой	3165.	3175.

Списки населенныхъ пунктовъ

ЕНИСЕЙСКОЙ ГУБЕРНІИ.

Списокъ I.

Населенные пункты крестьянскаго типа по даннымъ Всероссійской сельскохозяйственной и земельной переписи 1917 года.

А. Поселенные итоги.

Column headers (left page): 1 — №№ селеній по порядку; 2 — Названія волостей и селеній; 3 — Годъ засел. перес. участ.; Разстояніе селенія (въ верстахъ) отъ: 4 — Уѣзднаго города, 5 — Волостного села, 6 — Базара, 7 — Жел.-дор. станціи, 8 — Пароход. пристани, 9 — Телеграф. отдѣленія, 10 — Школы, 11 — Об-ва потребителей; Число наличныхъ хозяйствъ: 12 — Старожильческихъ, 13 — Переселенческихъ, 14 — Прочихъ (какихъ именно); Изъ общ. числа хоз. имѣется: 15 — Приписныхъ къ обществу, 16 — Постороннихъ; Численность наличнаго населенія: Приписного — Мужчинъ: 17 — Всѣхъ, 18 — Въ т. числѣ трудоспособ. раб. возр., 19 — Женщинъ всѣхъ; Посторон. — Мужч.: 20 — Всѣхъ, 21 — Въ т. числѣ трудоспособ. раб. возр., 22 — Женщинъ всѣхъ; 23 — Всего населенія обоего пола; Наемъ рабочихъ — Число хоз.: 24 — Не пользующихся наемн. трудомъ, 25 — Нанимающихъ годовыхъ и срочныхъ рабочихъ; Промыслы и заработки: 26 — Число хозяйствъ съ промыслами, 27 — Мужчинъ, 28 — Женщинъ.

1	2	3	4	5	6	7	8	9	10	11	12	13	14	15	16	17	18	19	20	21	22	23	24	25	26	27	28
	I. Балахтинская волость.																										
1	БАЛАХТА, с. ¹)	—	168	0	0	120	0	0	0	0	391	132	—	475	48	1366	634	1349	99	49	93	2907	335	49	174	167	6[illegible]
2	Безъязыковское, с. (Большая Тумна)	—	180	12	12	132	49	12	12	12	75	8	—	80	3	210	111	238	6	3	8	462	67	4	12	10	1[illegible]
3	Больше-Лопатина, д., ш.	—	180	12	12	152	40	12	0	2	35	10	—	45	—	151	64	148	—	—	—	299	28	2	4	6	1
4	Больше-Сырская, д., ш.	—	150	15	15	150	55	15	10	15	80	10	—	89	1	223	104	233	1	—	1	458	72	1	6	6	—
5	Виленка, д. ш. (п. у. Балдантыкъ)	98	198	30	30	150	70	30	0	11	—	106	—	103	3	294	124	296	14	4	11	615	80	2	2	2	—
6	Еловское, с., ц., ш., о. п., кр. т.	—	188	20	20	140	60	20	0	0	222	26	—	246	2	713	356	701	7	3	8	1429	184	16	76	61	1[illegible]
7	Живоначиха, д.	—	208	40	40	160	80	40	8	8	—	43	—	43	—	121	65	104	—	—	—	225	33	1	7	5	
8	Каменно-Ключинская, д.	09	205	37	37	157	77	37	6	7	—	37	—	37	—	106	53	114	—	—	—	220	19	—	3	3	—
9	Караксуль, д.	11	208	40	40	160	8	46	26	8	—	10	—	10	—	24	11	17	—	—	—	41	9	—	3	2	1
10	Красный Ключъ, д., ш., о. п.	98	198	30	0	150	30	30	0	0	1	141	—	135	7	444	197	378	15	8	22	859	94	2	8	8	
11	Мало-Сырская, д.	—	180	12	12	132	52	12	10	12	85	12	—	97	—	249	123	263	—	—	—	512	73	5	12	12	1
12	Марьясова, д.	—	156	12	12	108	52	12	12	12	62	1	—	63	—	212	99	214	—	—	—	426	51	3	5	3	
13	Мосина, д.	—	168	2	2	122	42	2	2	2	82	18	—	99	1	266	117	305	3	1	4	578	71	15	13	14	—
14	Ново-Николаевская, д. (п. у. Огоньки)	08	180	20	20	140	35	20	20	20	—	106	—	106	—	356	160	306	—	—	—	662	73	—	9	8	1
15	Огуръ, д., ш.	—	188	20	20	140	20	20	0	20	93	15	—	108	—	810	155	290	—	—	—	600	75	10	9	8	
16	Парнсва, д., ш.	—	130	35	35	130	75	35	0	5	92	13	—	104	1	293	131	339	1	—	2	635	88	2	48	41	16
17	Пашенка, д.	07	198	30	30	150	70	30	30	30	—	88	—	88	—	294	132	263	—	—	—	557	52	—	13	14	
18	Талова, д.	—	149	7	7	101	47	7	7	7	36	7	—	43	—	144	69	133	—	—	—	277	6	5	2	2	—
19	Трясучая, д., ш., о. п.	—	193	25	25	145	65	25	0	0	74	15	—	88	1	263	117	234	1	1	1	499	59	1	51	33	24
20	Чудская, д.	—	198	30	30	150	70	30	30	30	—	54	—	54	—	187	71	163	—	—	—	350	38	—	5	5	1
21	Ѳедосова, д.	—	149	7	7	101	47	7	6	7	32	2	—	34	—	120	49	115	—	—	—	235	25	3	3	2	1
	II. Балахтонская волость.																										
22	БАЛАХТОНЪ с., ц., ш., больн., о. п., кр. т.	—	72	—	25	25	—	25	0	0	119	42	—	148	13	427	209	449	33	14	37	946	101	1	40	35	18
23	Березовская, д. (п. у. Хохловъ)	10	82	10	50	37	—	37	5	5	—	43	—	43	—	128	62	117	—	—	—	245	19	—	3	3	1
24	Большой Кайдатъ, д.	08	100	40	50	14	—	14	17	—	—	31	—	29	2	88	43	70	4	2	6	168	26	—	7	10	4
25	Борисовка, д. (п. у. Черновъ)	11	65	12	20	22	—	22	2	2	—	23	—	23	—	82	34	79	—	—	—	161	19	—	2	—	
26	Глушкова, д., ш.	01	62	10	25	22	—	22	0	—	26	37	—	63	—	196	78	171	—	—	—	367	27	2	—	—	
27	Дачная, д.	07	71	11	40	20	—	20	3	9	—	29	—	29	—	95	38	79	—	—	—	174	22	—	2	—	
28	Дубровка, д. (п. у. Галечный)	10	80	38	60	10	—	10	10	—	—	19	—	19	—	61	26	71	—	—	—	132	15	—	2	2	—
29	Жуковские хутора	07	80	70	3	3	—	3	3	—	—	4	—	4	—	12	7	13	—	—	—	25	3	1	—	—	
30	Каменка, д. (п. у. Сетикемъ)	10	92	21	30	36	—	40	3	3	—	19	—	19	—	63	27	50	—	—	—	113	13	—	2	3	1
31	Карачаговка, д., Общинники	02	42	20	20	20	—	24	10	—	—	58	—	57	1	160	61	165	4	1	2	331	31	1	2	1	1
	„ „ Хуторяне	—	—	—	—	—	—	—	—	—	—	12	—	12	—	44	17	29	—	—	—	73	8	—	—	—	
32	Кемчугскіе хутора	12	80	70	70	5	—	5	0	70	—	19	—	18	1	59	28	45	1	1	1	106	17	—	—	—	
33	Красный Яръ, д., ш.	96	60	12	25	35	—	35	—	10	—	93	—	91	2	289	126	307	7	2	2	605	68	2	5	6	
34	Малая Талка, д.	10	100	36	60	23	—	39	14	14	—	22	—	22	—	61	31	60	—	—	—	121	14	—	5	4	
35	Малый Кайдатъ, д.	11	100	40	45	26	—	20	—	—	—	24	—	24	—	81	37	76	—	—	—	157	11	—	2	—	
36	Мальфина, д.	06	75	8	36	21	—	21	7	0	—	40	—	39	1	136	65	128	2	1	4	270	22	1	1	1	
37	Марьинка, д.	07	70	3	28	117	—	22	3	3	—	61	—	61	—	209	105	189	—	—	—	398	37	1	7	5	
38	Николаевка, д. (п. у. Бугачевъ)	07	77	5	20	35	—	35	5	5	—	64	—	64	—	220	96	172	—	—	—	392	30	—	7	7	
39	Пичкова, д., ш. Общинники	94	6[illegible]	8	26	17	—	17	0	6	—	57	—	56	1	157	70	159	2	1	2	320	25	—	1	1	
	„ „ Хуторяне	—	—	—	—	—	—	—	—	—	—	17	—	17	—	45	18	50	—	—	—	95	12	—	—	—	
40	Ново-Покровка, д.	08	57	15	25	38	—	38	3	12	—	23	—	22	1	43	23	54	4	1	1	102	15	—	3	4	
41	Осиновка, д., ш., о. п.	02	93	22	40	30	—	30	0	0	—	75	—	73	2	255	119	232	3	2	7	497	27	1	6	6	
42	Поперечка, д., п. о.	06	69	4	29	21	—	21	4	4	—	25	—	25	—	78	38	69	—	—	—	147	12	2	2	1	
43	Рыбная, д., ш., о. п.	02	90	18	30	33	—	33	0	0	82	14	—	95	1	306	152	284	4	3	1	595	56	3	18	18	
44	Сергинскіе отруба	02	84	69	—	3	—	3	30	3	—	16	—	15	1	54	23	42	1	1	—	97	14	—	1	1	
45	Соболевка, д.	07	56	23	53	13	—	13	15	21	—	15	—	15	—	50	25	43	—	—	—	93	1	—	1	1	
46	Терель-Татарка, д.	02	90	50	20	20	—	20	—	—	—	24	—	24	—	89	28	82	—	—	—	171	21	—	17	17	
47	Щедринъ Боръ, д.	07	65	23	41	23	—	23	13	3	—	38	—	38	—	136	52	110	—	—	—	246	35	—	—	—	
	III. Березовская волость.																										
48	Александровка, д.	96	83	12	12	23	—	60	5	5	—	58	—	58	—	217	85	201	—	—	—	418	28	2	6	4	
49	БЕРЕЗОВСКОЕ, с., ц., ш., о. п., к. кр., кр. т., п. т.	—	95	0	0	35	—	0	0	0	111	153	—	24[illegible]	22	896	375	864	38	26	36	1834	144	29	77	67	
50	Боровая, д.	—	72	25	25	30	—	30	3	—	—	55	—	55	—	183	75	172	—	—	—	355	27	—	4	1	

¹) ц., ш., н. д., р. б., больн., о. п., кр. т., п.-т. о., баз. по субб., Николаевск. ярм. 9 12 дек.

Column headers (right page): Число хоз. безъ скота: 29 — Безъ всякаго скота, 30 — Безъ рабоч. лошад., 31 — Безъ дойн. коровъ; Количество скота въ селеніи: Лошадей: 32 — Всѣхъ головъ, въ т. числѣ: 33 — Рабочихъ, 34 — Жеребятъ до 1 года; Крупн. рогатаго: 35 — Всего головъ, въ т. числѣ: 36 — Дойн. коровъ, 37 — Телятъ до 1 г.; 38 — Овецъ и козъ всѣхъ возрастовъ; 39 — Свиней и поросятъ; Земледѣліе: 40 — Число хоз. безъ посѣва; Засѣяно хлѣбовъ въ селеніи (въ каз. дес.): 41 — Озимой ржи, 42 — Яровой ржи, 43 — Пшеницы яровой и озимой, 44 — Овса, 45 — Всѣхъ прочихъ культуръ, 46 — ИТОГО подъ посѣвами; 47 — Площадь пара (въ каз. десятинахъ); 48 — Площадь выкашиваемыхъ покосовъ (каз. дес.); Арендовано земли на сторонѣ (каз. дес.): 49 — Пашни, 50 — Сѣнокоса; Площадь земельнаго надѣла (каз. дес.): 51 — Удобной земли, 52 — Неудобной земли; 53 — №№ селеній по порядку.

29	30	31	32	33	34	35	36	37	38	39	40	41	42	43	44	45	46	47	48	49	50	51	52	53
41	74	57	2335	1884	251	3221	1630	729	2872	872	145	281,2	295,0	416,6	246,5	109,4	1378,7	1010,3	1576,5	7,1	141,2	23117,6	1891,3	1
6	7	7	313	253	29	373	190	91	412	85	4	1,0	64,5	66,1	41,7	12,1	185,4	153,4	290,4	2,0	8,0	3995,4	583,9	2
—	—	1	273	176	38	343	131	95	568	104	1	7,7	65,8	49,3	39,6	24,6	187,0	119,9	310,9	1,4	—	3693,7	182,5	3
—	—	2	503	372	60	495	267	108	564	228	7	107,5	9,9	73,9	28,9	18,1	238,3	164,3	302,9	1,0	1,3	4438,9	697,2	4
1	3	2	338	261	26	597	298	146	534	540	2	197,0	4,9	122,1	103,6	49,5	477,1	294,6	233,2	42,6	121,7	3273,4	415,2	5
6	8	10	1448	1111	156	1538	698	353	2021	634	25	258,2	184,0	219,0	94,4	54,5	810,1	602,9	1454,5	10,1	38,0	12683,4	2614,4	6
3	5	6	144	116	18	139	73	4[illegible]	100	159	5	44,0	11,2	22,7	10,1	19,8	107,8	47,0	103,9	—	—	2940,0	366,[illegible]	7
1	4	1	100	73	11	129	66	31	22	171	1	37,1	1,3	7,2	17,7	21,6	84,9	30,1	67,0	—	0,5	1890,0	392,5	8
1	2	3	20	14	6	15	8	3	—	4	2	3,0	0,2	1,2	0,3	1,7	6,4	3,0	—	—	—	1874,0	1193,5	9
2	5	2	438	370	52	493	281	100	582	544	17	100,6	13,8	39,4	37,7	59,5	251,0	105,6	194,8	2,0	45,0	6039,9	1134,1	10
1	3	4	358	286	28	348	212	54	243	116	10	77,3	5,1	61,4	20,8	13,0	177,6	108,1	271,2	—	—	5128,1	481,0	11
—	—	—	333	224	44	406	185	110	517	81	1	1,3	77,8	54,0	36,2	4,8	174,1	166,8	206,7	—	21,7	3895,0	1075,3	12
1	4	3	503	379	50	684	316	167	787	276	19	7,7	120,3	81,5	30,8	17,5	257,8	193,6	468,2	10,4	8,0	5566,2	2082,3	13
4	12	10	308	252	31	306	161	80	246	369	3	99,8	2,1	55,2	54,0	63,9	275,0	110,9	182,5	—	16,5	4388,8	440,2	14
2	3	4	543	480	46	468	271	67	597	236	7	94,6	53	99,4	58,1	20,9	326,0	253,1	312,9	—	4,5	7505,5	1328,[illegible]	15
6	6	8	446	319	58	446	240	92	457	270	16	79,8	16,8	81,8	34,4	18,6	231,4	179,2	321,3	—	—	5116,8	1596,7	16
2	5	5	287	217	35	344	162	71	91	287	5	106,4	7,0	32,1	31,0	36,8	213,3	110,1	216,5	33,6	55,0	3913,0	671,0	17
1	1	1	364	262	38	456	202	129	574	96	2	1,3	81,0	54,4	37,7	19,2	193,6	154,7	255,5	—	2,7	3500,1	719,2	18
7	10	12	425	317	39	480	238	111	469	327	11	107,3	33,8	81,8	33,2	18,5	274,6	214,1	388,2	—	—	5024,3	1124,1	19
3	5	4	152	103	19	175	83	61	424	81	6	—	60,8	48,0	11,4	14,2	134,4	80,1	322,5	—	4,0	2995,5	6,[illegible]	20
—	—	1	232	159	29	331	130	92	498	64	—	—	53,5	47,0	32,0	10,0	142,5	99,2	143,5	—	42,0	2193,1	201,7	21
13	24	16	531	429	71	488	277	75	278	464	35	230,3	32,5	14,4	94,5	39,9	471,6	180,8	644,5	—	—	7005,1	2143,4	22
6	13	6	60	46	13	70	49	11	19	67	8	25,3	—	—	14,7	25,6	65,6	14,2	105,6	—	—	2550,3	263,0	23
3	5	5	57	45	12	91	56	10	79	58	12	6,1	0,1	—	10,2	8,7	25,1	7,6	125,4	—	—	1691,6	243,8	24
2	2	2	59	42	16	66	36	18	67	81	2	21,1	—	0,5	6,4	14,0	42,0	18,6	90,4	—	—	1554,8	35,2	25
1	2	1	218	145	40	246	140	55	30	256	4	120,3	—	3,5	35,2	16,2	175,2	101,9	319,6	—	—	4226,5	40,4	26
—	4	1	53	43	10	48	34	10	34	41	5	20,5	—	—	7,5	13,3	41,3	20,2	61,8	59,2	60,5	1328,7	178,0	27
4	5	4	51	38	13	51	25	11	—	31	5	9,4	—	0,7	1,7	4,1	15,9	11,6	37,3	—	—	1786,8	175,0	28
—	—	—	17	14	3	16	8	3	—	9	—	—	2,0	3,3	5,2	3,1	13,6	2,8	16,0	—	—	174,3	177,2	29
2	3	2	46	32	14	45	23	16	1	10	5	15,8	—	4,1	2,5	7,9	30,3	12,2	87,2	—	—	948,7	422,3	30
—	1	1	171	124	31	211	139	32	406	217	1	89,9	0,7	7,6	41,1	32,2	171,5	91,5	462,0	2,7	6,7	2293,5	307,5	31
—	1	—	40	29	10	47	26	10	93	47	—	23,3	—	0,7	9,9	2,2	36,1	21,0	134,0	—	—	—	—	—
—	1	—	86	75	11	76	48	17	10	18	1	18,4	—	—	21,0	29,6	69,0	22,7	83,9	4,7	4,0	1525,1	141,0	32
3	4	6	349	245	57	433	203	99	701	352	6	240,9	1,0	14,0	60,4	30,2	346,5	226,2	343,9	—	—	3078,1	308,7	33
3	7	5	33	25	7	58	33	12	—	21	4	8,6	1,0	5,4	8,5	12,6	36,1	1,6	76,3	—	—	1568,9	459,0	34
3	6	3	51	46	3	61	40	15	—	26	1	17,5	0,7	—	17,1	9,3	44,6	5,0	44,8	5,6	1,3	2100,0	69,5	35
3	4	3	65	55	10	74	53	16	39	67	6	38,9	—	0,1	30,9	17,2	87,1	35,6	115,7	—	—	1448,4	119,0	36
1	2	1	161	122	26	166	96	33	113	175	2	64,7	—	6,9	31,6	31,5	134,7	41,9	230,0	9,3	20,7	3369,6	644,2	37
3	5	3	136	111	20	142	89	31	92	150	8	61,1	1,3	6,3	21,0	28,7	118,4	56,5	232,8	—	—	1959,5	366,0	38
1	5	3	146	106	40	174	104	45	233	258	—	73,6	—	0,5	27,1	35,2	136,4	68,9	375,2	—	—	2276,9	239,2	39
2	—	2	46	29	17	36	22	8	45	35	4	20,5	—	—	9,2	9,1	38,8	21,5	170,0	—	—	—	—	—
3	4	3	57	36	16	70	35	13	95	77	3	23,2	—	1,4	4,0	7,4	36,0	23,3	15,9	—	17,6	555,4	399,6	40
1	6	1	204	158	35	239	130	54	191	288	4	136,6	—	4,1	88,9	37,7	267,3	114,3	425,7	—	2,7	2920,5	133,2	41
1	2	1	65	55	8	111	58	22	105	146	2	57,9	0,7	7,3	24,3	14,8	105,0	6,6	167,3	—	—	731,5	226,1	42
4	10	4	369	299	42	372	178	103	282	309	20	178,0	—	59,8	127,1	19,3	384,2	126,4	538,1	—	—	7698,7	2748,3	43
1	1	1	71	65	6	68	44	15	21	16	1	18,0	—	—	16,5	28,4	62,9	—	60,3	—	—	1048,8	305,3	44
—	1	2	31	25	6	35	17	5	18	30	1	9,3	2,0	—	6,8	11,0	29,1	12,1	38,8	—	—	2051,0	105,0	45
—	—	—	79	64	11	64	37	5	2	79	—	19,7	—	0,5	21,7	19,4	61,3	19,7	98,0	—	—	4128,3	395,8	46
1	4	1	99	71	27	94	71	13	39	91	3	27,5	0,1	1,5	10,6	9,1	48,8	29,5	—	27,1	82,0	1381,3	142,0	47
1	1	3	279	218	41	316	135	99	717	178	—	31,0	4,0	263,9	225,0	124,6	648,5	200,3	—	147,5	340,0	1985,0	260,0	48
19	36	25	1015	761	110	1251	622	334	1434	631	37	136,2	302,5	658,3	292,3	201,4	1590,7	607,1	1527,3	4,7	28,7	11146,0	1289,0	49
—	1	—	202	140	21	262	132	62	397	157	1	99,0	27,0	59,9	30,9	45,9	262,7	158,6	205,8	—	—	2430,0	201,0	50

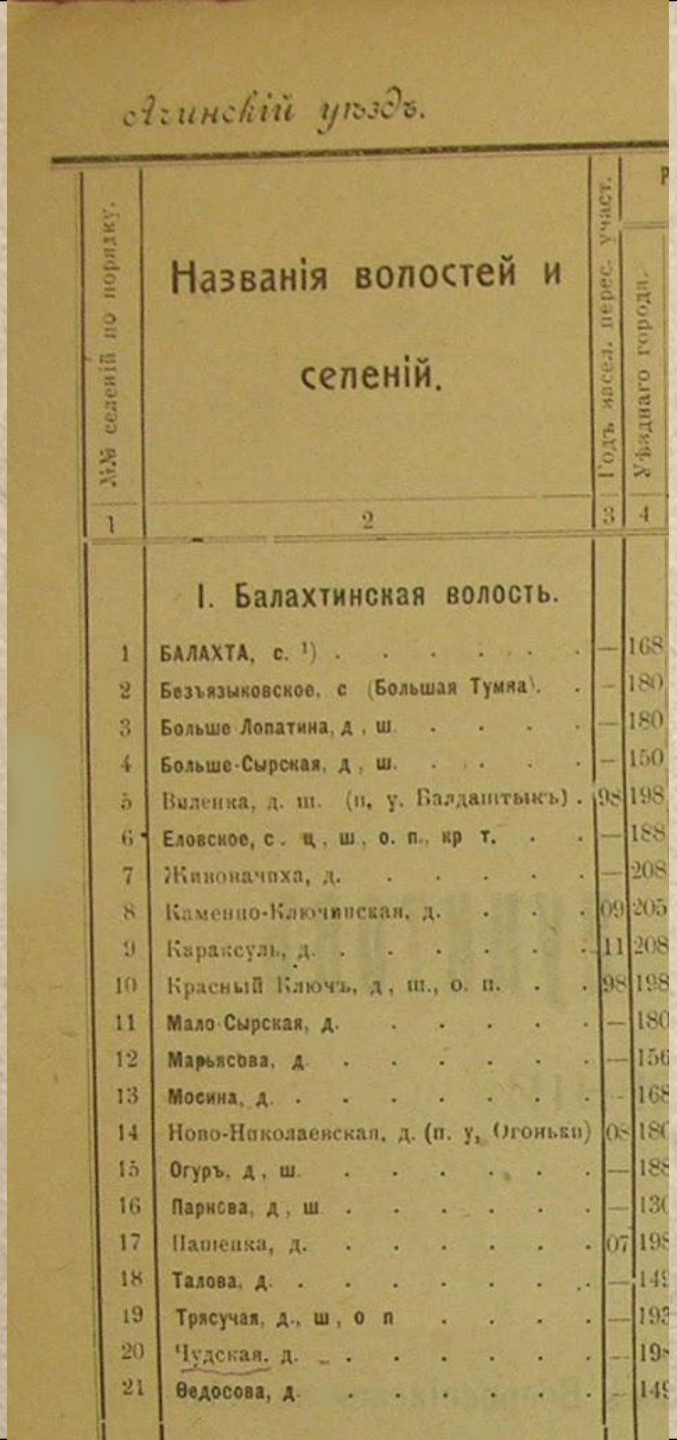

Ачинскій уѣздъ.

№ селеній по порядку.	Названія волостей и селеній.	Годъ засел. перес. участ.	Удѣднаго города.
1	2	3	4
	I. Балахтинская волость.		
1	БАЛАХТА, с. [1]	—	168
2	Безъязыковское, с (Большая Тумна)	—	180
3	Больше Лопатина, д., ш.	—	180
4	Больше-Сырская, д., ш.	—	150
5	Виленка, д. ш. (п. у. Балдаштыкъ)	98	198
6	Еловское, с., ц., ш., о. п., кр т.	—	188
7	Живоначиха, д.	—	208
8	Каменно-Ключинская, д.	09	205
9	Каракуль, д.	11	208
10	Красный Ключъ, д., ш., о. п.	98	198
11	Мало-Сырская, д.	—	180
12	Марьясова, д.	—	156
13	Мосина, д.	—	168
14	Ново-Николаевская, д. (п. у. Огоньки)	08	180
15	Огуръ, д., ш.	—	188
16	Парисва, д., ш.	—	130
17	Пашенка, д.	07	198
18	Талова, д.	—	149
19	Трясучая, д., ш., о п	—	193
20	Чудская, д.	—	198
21	Ѳедосова, д.	—	149

В данном издании населённые пункты сгруппированы по волостям, волости – по уездам. Все названия указаны в алфавитном порядке.

Мы проверяем, в каких дореволюционных волостях были населённые пункты с интересующим нас названием. Если мы смогли воспользоваться справочником «Административно-территориальное деление Сибири», то круг наших поисков уже сужен до нескольких волостей, и мы проверяем только их. Если мы не знаем современного района, к которому относится интересующий нас населённый пункт – то мы изучаем «Списки населённых пунктов Енисейской губернии» целиком.

красноярские-архивы.рф

Сайт архивного агентства
Красноярского края

красноярские-архивы.рф

ВЕРСИЯ ДЛЯ СЛАБОВИДЯЩИХ

АРХИВЫ КРАСНОЯРСКОГО КРАЯ
официальный сайт

Главная страница | Карта сайта | Контактная информация

Поиск по сайту

АРХИВНОЕ АГЕНТСТВО | ГОСУДАРСТВЕННЫЙ АРХИВ КРАСНОЯРСКОГО КРАЯ | ЦЕНТР ЭКСПЕРТИЗЫ И ОБРАБОТКИ ДОКУМЕНТОВ | СИБИРСКИЙ ИСТОРИЧЕСКИЙ ФОРУМ | ПУБЛИКАЦИИ | ОТКРЫТЫЕ ДАННЫЕ | ИНТЕРНЕТ-ПРИЕМНАЯ

- НОВОСТИ И СОБЫТИЯ
- МАТЕРИАЛЫ КРАЕВЫХ СОВЕЩАНИЙ
- КОНТРОЛЬ ЗА СОБЛЮДЕНИЕМ АРХИВНОГО ЗАКОНОДАТЕЛЬСТВА
- ОБЩЕСТВЕННЫЙ СОВЕТ
- НОРМАТИВНО-ПРАВОВЫЕ АКТЫ
- ОСНОВНАЯ ДЕЯТЕЛЬНОСТЬ
- КАДРОВАЯ ПОЛИТИКА
- УЧЕТНО-ТЕХНИЧЕСКАЯ ДОКУМЕНТАЦИЯ (БТИ)

НОВОСТИ И СОБЫТИЯ

20 марта 2019

ПРИГЛАШАЕМ НА СИБИРСКИЙ ИСТОРИЧЕСКИЙ ФОРУМ

Приглашаем принять участие в VII Сибирском историческом форуме «Енисейская Сибирь в истории России».

20 марта 2019

НОВОСТИ МУНИЦИПАЛЬНЫХ АРХИВОВ

На два дня МКУ «Енисейский районный архив» превратился в съемочную площадку. Корреспонденты телестудии «Енисей-Информ ТВ» начали съемки цикла телевизионных передач «История войны голосами детей», рассказывающих о людях и событиях в городе Енисейске и Енисейском районе в годы Великой Отечественной войны.

Календарь памятных дат

21 марта 1986 года
в первом микрорайоне г.Шарыпово открыта поликлиника на 800 посещений.

21 марта 2002 года
Создано государственное окружное учреждение «Социально-реабилитационный центр инвалидов» в г. Дудинке.

21 марта 1945 года
организована центральная фотолаборатория Норильского комбината

АНОНС

ПРОФЕССИОНАЛЬНОГО МАСТЕРСТВА
ВЫСТАВКИ
ПЕРЕЧНИ И ОБЗОРЫ ДОКУМЕНТОВ
РАССЕКРЕЧИВАНИЕ
УСЛУГИ
В ПОМОЩЬ ПОЛЬЗОВАТЕЛЯМ
ФОТОГАЛЕРЕЯ
КАЛЕНДАРЬ ПАМЯТНЫХ ДАТ
СООБЩИТЬ О КОРРУПЦИИ

В Минусинском архиве прошла экскурсия для группы юных исследователей, будущих историков и журналистов Минусинской городской библиотеки им. А.Т. Черкасова. Темой встречи стало 220-летие со дня рождения А.С. Пушкина.

15 марта 2019

НОВОСТИ МУНИЦИПАЛЬНЫХ АРХИВОВ

14 марта МКУ «Муниципальный архив ЗАТО Железногорска» провели мероприятие для школьников, приуроченное ко Дню архивов.

Все новости

График приёма граждан
Подробнее

Справочник по местонахождению документов по личному составу
Подробнее

СИСТЕМА УДАЛЕННОГО ДОСТУПА

100 ЛЕТ ГОСУДАРСТВЕННОЙ АРХИВНОЙ СЛУЖБЫ РОССИИ

Исполнение поручений и указов Президента РФ

Противодействие коррупции

ГОСУСЛУГИ
ПОРТАЛ ГОСУДАРСТВЕННЫХ УСЛУГ КРАСНОЯРСКОГО КРАЯ

КАЛЕНДАРЬ ПАМЯТНЫХ ДАТ

Март, 2019

пн	вт	ср	чт	пт	сб	вс
				1	2	3
4	5	6	7	8	9	10
11	12	13	14	15	16	17
18	19	20	21	22	23	24
25	26	27	28	29	30	31

21 марта 1986 года
в первом микрорайоне г.Шарыпово открыта поликлиника на 800

catalog.krasarh.ru:9090/archkrasnoyarsk

ГОСУДАРСТВЕННЫЙ
КРАСНОЯРСКОГО К



Официальный сайт архивов Красноярского края

Поиск.

Расширенный поиск

- ПУТЕВОДИТЕЛЬ ПО ФОНДАМ
- ИМЕННОЙ УКАЗАТЕЛЬ
- ГЕОГРАФИЧЕСКИЙ УКАЗАТЕЛЬ
- ТЕМАТИЧЕСКИЕ БАЗЫ ДАННЫХ
- О ПРОЕКТЕ

Для доступа к оцифрованным документам в тестовом режиме заработал "Личный кабинет"

Уважаемые пользователи, после обновления версии нашего сайта могут не корректно работать некоторые страничке.
В связи с этим рекомендуем, зайдя на эту страничку, единоразово обновить страницу при помощи сочетания

Познакомиться с инструкцией можно по **>>ССЫЛКЕ<<**
>>ПРАВИЛА РАБОТЫ В ЛИЧНОМ КАБИНЕТЕ КГКУ ГАКК<<
Вопросы и пожелания по работе электронного каталога просим направлять по адресу support@krasarh.ru или по тел

Электронный каталог Государственного архива Красноярского края – это синхронное представление актуального со данных архива. База данных и ее интернет-представление работают под управлением программно-информационно Архив. Ресурс работает в тестовом режиме, пока идет ввод информации в базы данных и выверка ранее внесенных в единую базу данных архива собраны следующие ранее созданные в архиве учетные и тематические базы данных:

- База данных под управлением ПК «Архивный фонд».
- База данных электронного фонда пользования на основе ПО «АС-Архив» 3.6 под управление СУБД MS SQL.
- Тематические базы данных под управлением СУБД Access:

- В поисковой форме мы выбираем вкладку «**Дела**».
- В поле «**Номер фонда**» вводим **160**.
- В поле «**Заголовок**» вводим **названия** выявленных нами **волостей** (**по очереди**) без окончаний, например: «боровск» (т.к. в названиях архивных дел фигурируют именно волости, а не отдельные населённые пункты)

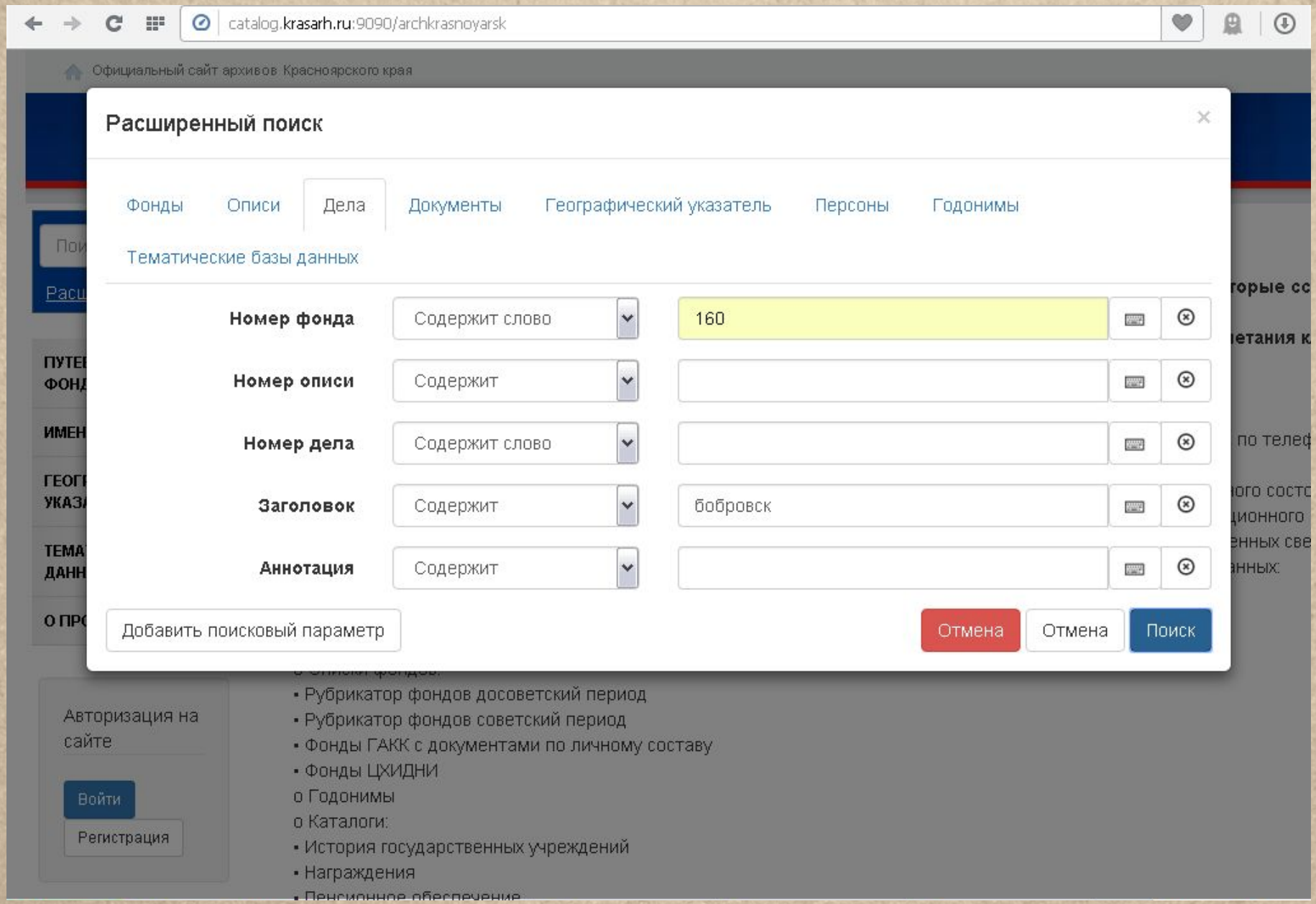
catalog.krasarh.ru:9090/archkrasnoyarsk
Официальный сайт архивов Красноярского края
Расширенный поиск
Фонды
Описи
Дела
Документы
Географический указатель
Персоны
Годонимы
Тематические базы данных
Номер фонда
Содержит слово
160
Номер описи
Содержит
Номер дела
Содержит слово
Заголовок
Содержит
бобровск
Аннотация
Содержит
Добавить поисковый параметр
Отмена
Отмена
Поиск
Авторизация на сайте
Войти
Регистрация
▪ Рубрикатор фондов досоветский период
▪ Рубрикатор фондов советский период
▪ Фонды ГАКК с документами по личному составу
▪ Фонды ЦХИДНИ
о Годонимы
о Каталоги:
▪ История государственных учреждений
▪ Награждения

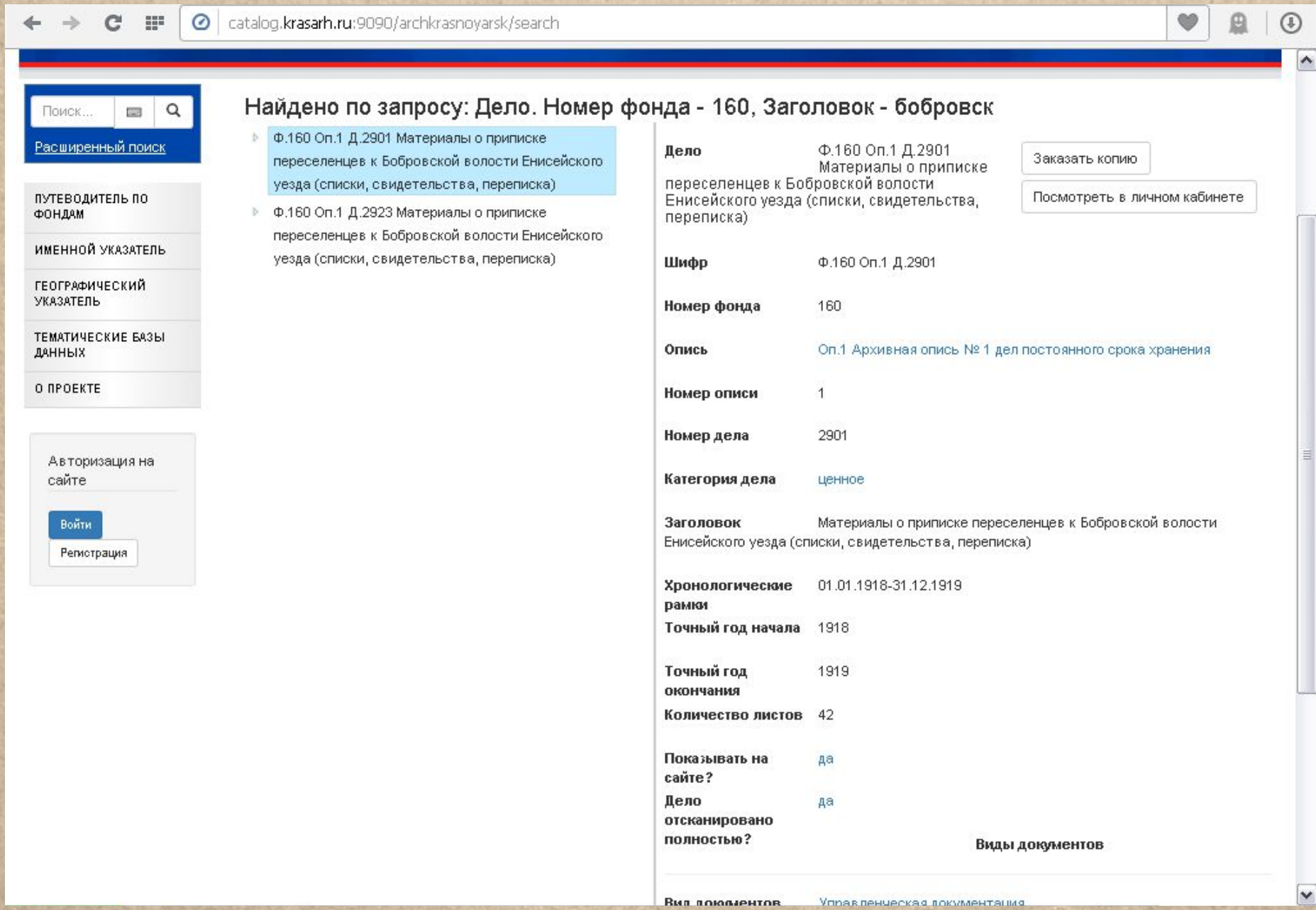
catalog.krasarh.ru:9090/archkrasnoyarsk/search
Поиск...
Расширенный поиск
ПУТЕВОДИТЕЛЬ ПО ФОНДАМ
ИМЕННОЙ УКАЗАТЕЛЬ
ГЕОГРАФИЧЕСКИЙ УКАЗАТЕЛЬ
ТЕМАТИЧЕСКИЕ БАЗЫ ДАННЫХ
О ПРОЕКТЕ
Авторизация на сайте
Войти
Регистрация
Найдено по запросу: Дело. Номер фонда - 160, Заголовок - бобровск
Ф.160 Оп.1 Д.2901 Материалы о приписке переселенцев к Бобровской волости Енисейского уезда (списки, свидетельства, переписка)
Ф.160 Оп.1 Д.2923 Материалы о приписке переселенцев к Бобровской волости Енисейского уезда (списки, свидетельства, переписка)
Дело Ф.160 Оп.1 Д.2901 Материалы о приписке переселенцев к Бобровской волости Енисейского уезда (списки, свидетельства, переписка)
Заказать копию
Посмотреть в личном кабинете
Шифр Ф.160 Оп.1 Д.2901
Номер фонда 160
Опись Оп.1 Архивная опись № 1 дел постоянного срока хранения
Номер описи 1
Номер дела 2901
Категория дела ценное
Заголовок Материалы о приписке переселенцев к Бобровской волости Енисейского уезда (списки, свидетельства, переписка)
Хронологические рамки 01.01.1918-31.12.1919
Точный год начала 1918
Точный год окончания 1919
Количество листов 42
Показывать на сайте? да
Дело отсканировано полностью? да
Виды документов
Вид документов Управленческая документация

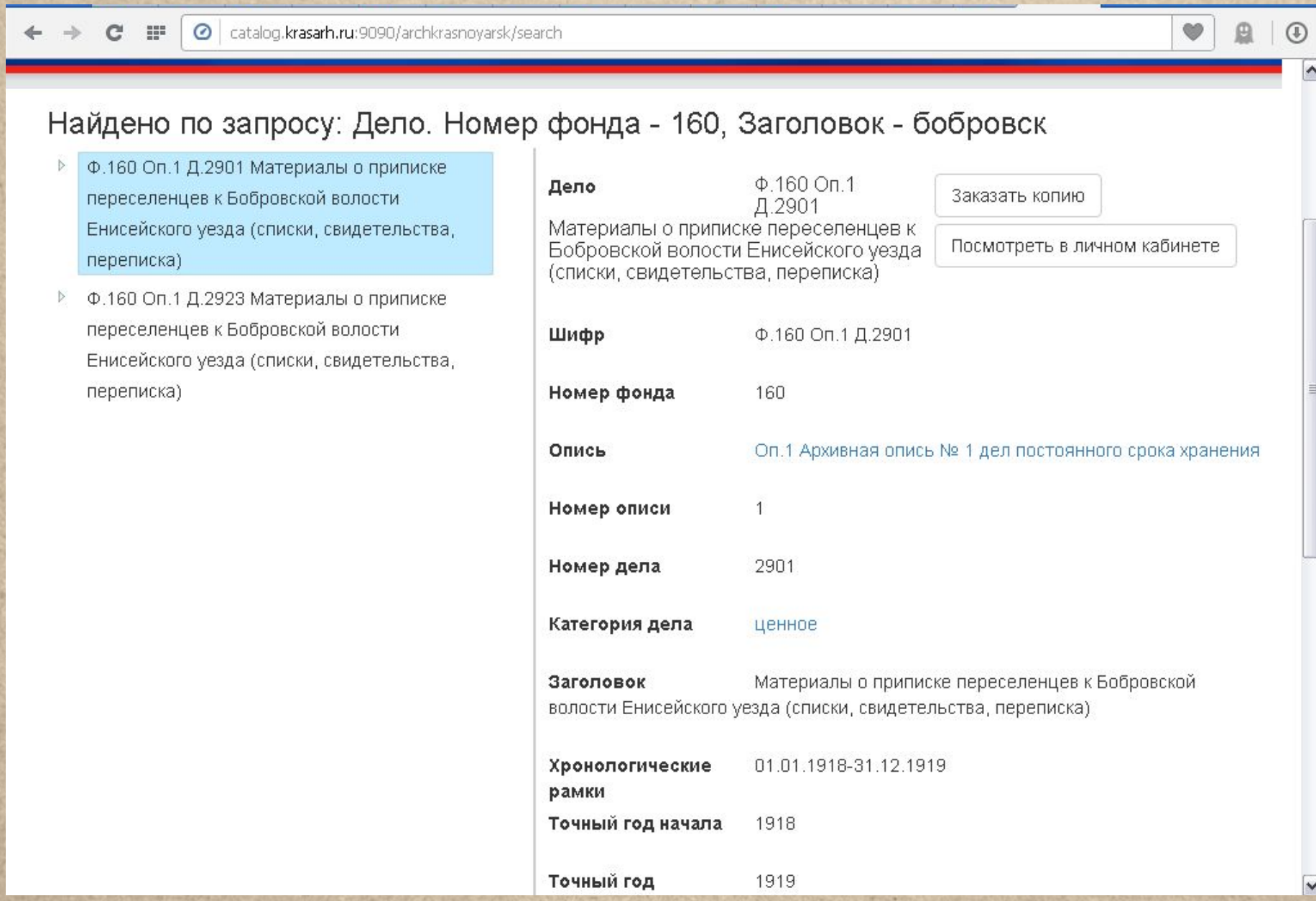
catalog.krasarh.ru:9090/archkrasnoyarsk/search
Найдено по запросу: Дело. Номер фонда - 160, Заголовок - бобровск
Ф.160 Оп.1 Д.2901 Материалы о приписке переселенцев к Бобровской волости Енисейского уезда (списки, свидетельства, переписка)
Ф.160 Оп.1 Д.2923 Материалы о приписке переселенцев к Бобровской волости Енисейского уезда (списки, свидетельства, переписка)
Дело Ф.160 Оп.1 Д.2901
Материалы о приписке переселенцев к Бобровской волости Енисейского уезда (списки, свидетельства, переписка)
Заказать копию
Посмотреть в личном кабинете
Шифр Ф.160 Оп.1 Д.2901
Номер фонда 160
Опись Оп.1 Архивная опись № 1 дел постоянного срока хранения
Номер описи 1
Номер дела 2901
Категория дела ценное
Заголовок Материалы о приписке переселенцев к Бобровской волости Енисейского уезда (списки, свидетельства, переписка)
Хронологические рамки 01.01.1918-31.12.1919
Точный год начала 1918
Точный год 1919

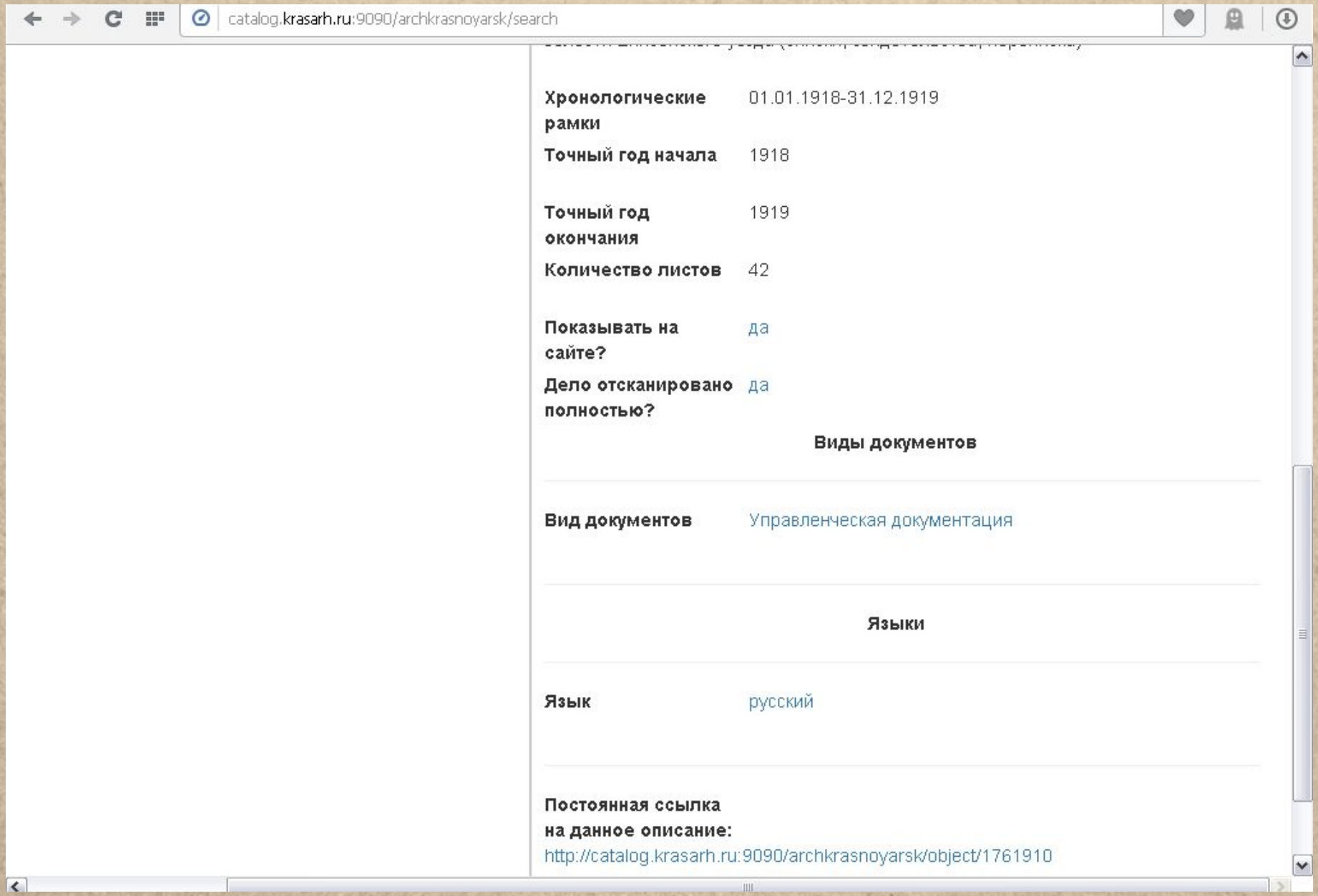

Проверяем, отсканировано ли дело

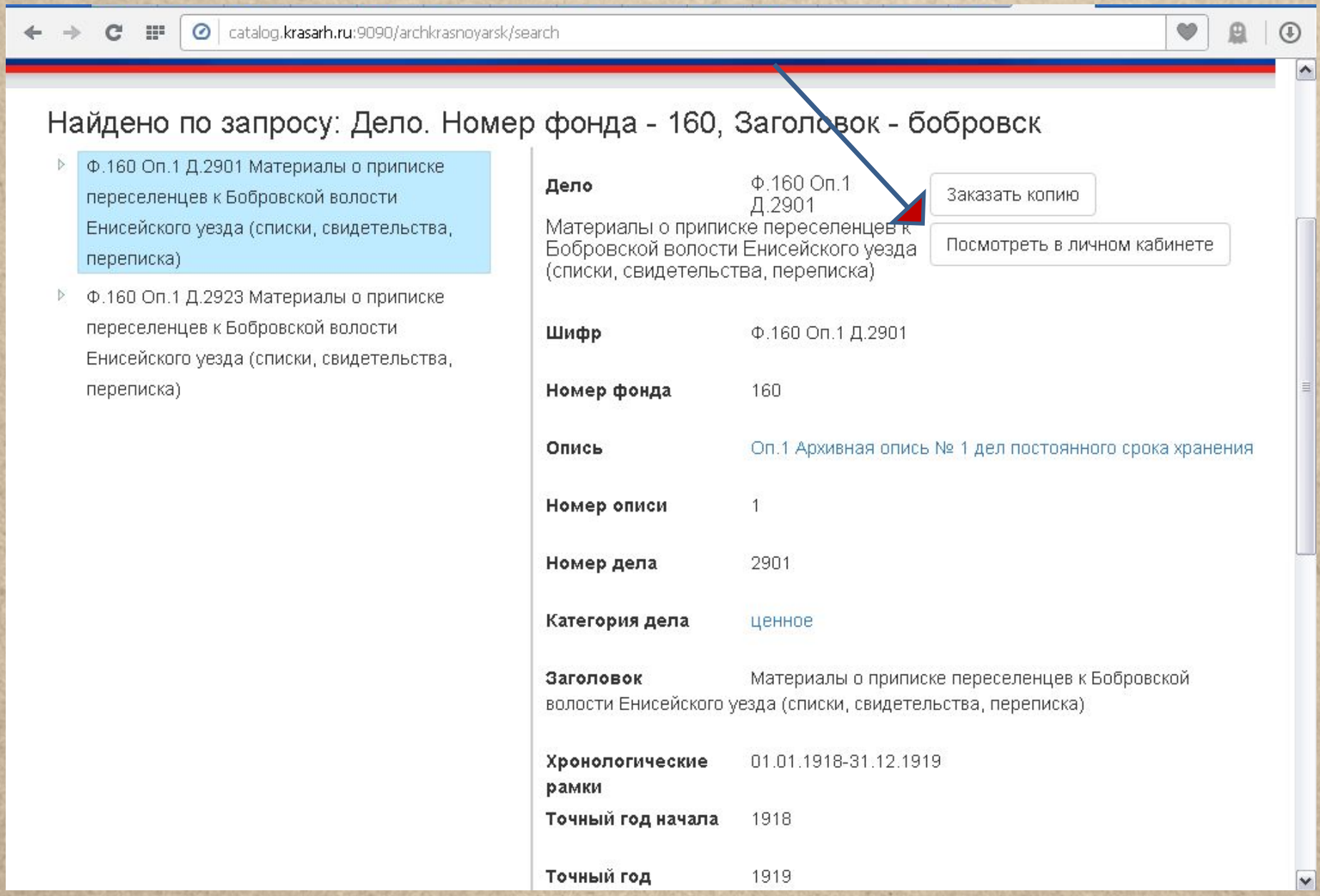
catalog.krasarh.ru:9090/archkrasnoyarsk/search
Найдено по запросу: Дело. Номер фонда - 160, Заголовок - бобровск
Ф.160 Оп.1 Д.2901 Материалы о приписке переселенцев к Бобровской волости Енисейского уезда (списки, свидетельства, переписка)
Ф.160 Оп.1 Д.2923 Материалы о приписке переселенцев к Бобровской волости Енисейского уезда (списки, свидетельства, переписка)
Дело
Ф.160 Оп.1 Д.2901
Материалы о приписке переселенцев к Бобровской волости Енисейского уезда (списки, свидетельства, переписка)
Заказать копию
Посмотреть в личном кабинете
Шифр
Ф.160 Оп.1 Д.2901
Номер фонда
160
Опись
Оп.1 Архивная опись № 1 дел постоянного срока хранения
Номер описи
1
Номер дела
2901
Категория дела
ценное
Заголовок
Материалы о приписке переселенцев к Бобровской волости Енисейского уезда (списки, свидетельства, переписка)
Хронологические рамки
01.01.1918-31.12.1919
Точный год начала
1918
Точный год
1919

- Для просмотра дела потребуется регистрация на сайте. Процедура может занять несколько дней.

- **Для поиска на сайте архива регистрация не требуется!**

- Может оказаться, что интересующий нас населённый пункт отсутствует в делах выявленных нами волостей. Это означает, что на **момент водворения** населённый пункт принадлежал **к другой волости**, а к 1917 г. его перевели в другую.

- В этом случае нужно обратиться к списку населённых мест на 1 января 1907 г., который опубликован в «Памятной книжке Енисейской губернии на 1907 г.»

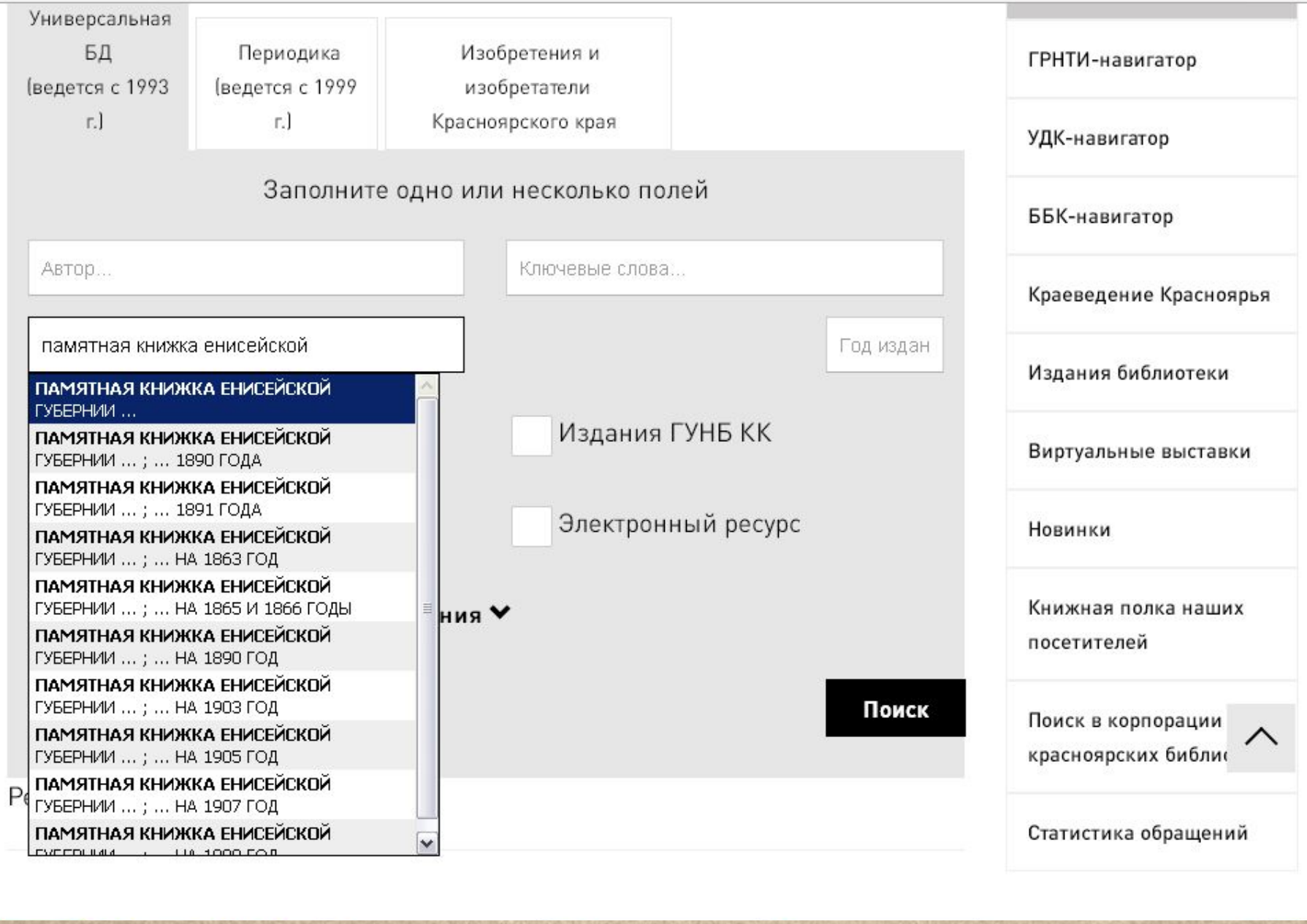
Универсальная БД (ведется с 1993 г.)
Периодика (ведется с 1999 г.)
Изобретения и изобретатели Красноярского края
Заполните одно или несколько полей
Автор...
Ключевые слова...
памятная книжка енисейской
Год издан
ПАМЯТНАЯ КНИЖКА ЕНИСЕЙСКОЙ ГУБЕРНИИ ...
ПАМЯТНАЯ КНИЖКА ЕНИСЕЙСКОЙ ГУБЕРНИИ ... ; ... 1890 ГОДА
ПАМЯТНАЯ КНИЖКА ЕНИСЕЙСКОЙ ГУБЕРНИИ ... ; ... 1891 ГОДА
ПАМЯТНАЯ КНИЖКА ЕНИСЕЙСКОЙ ГУБЕРНИИ ... ; ... НА 1863 ГОД
ПАМЯТНАЯ КНИЖКА ЕНИСЕЙСКОЙ ГУБЕРНИИ ... ; ... НА 1865 И 1866 ГОДЫ
ПАМЯТНАЯ КНИЖКА ЕНИСЕЙСКОЙ ГУБЕРНИИ ... ; ... НА 1890 ГОД
ПАМЯТНАЯ КНИЖКА ЕНИСЕЙСКОЙ ГУБЕРНИИ ... ; ... НА 1903 ГОД
ПАМЯТНАЯ КНИЖКА ЕНИСЕЙСКОЙ ГУБЕРНИИ ... ; ... НА 1905 ГОД
ПАМЯТНАЯ КНИЖКА ЕНИСЕЙСКОЙ ГУБЕРНИИ ... ; ... НА 1907 ГОД
ПАМЯТНАЯ КНИЖКА ЕНИСЕЙСКОЙ
Издания ГУНБ КК
Электронный ресурс
Поиск
ГРНТИ-навигатор
УДК-навигатор
ББК-навигатор
Краеведение Красноярья
Издания библиотеки
Виртуальные выставки
Новинки
Книжная полка наших посетителей
Поиск в корпорации красноярских библи
Статистика обращений

2ая Экспедиція
Пресс. Упр.
№159 ш
+ К

Памятная книжка

ЕНИСЕЙСКОЙ ГУБЕРНІИ

на 1907 годъ.

ФУНДАМЕНТАЛЬНАЯ
БИБЛІОТЕКА
ЕНИСЕЙСКАГО ГУБЕРНСКАГО
ЗЕМСТВА.
№ 114

Составлена подъ редакціей и. д. Секретаря Енисейскаго Губернскаго Статистическаго Комитета, дѣйствительнаго члена Комитета **Н. В. Доброхотова**.

Изданіе Енисейскаго Губернскаго Статистическаго Комитета.

ОКИ

КРАСНОЯРСКЪ.
Енисейская Губернская Типографія.
1907.

СПИСОКЪ

населенныхъ мѣстъ Енисейской губерніи.

Названіе уѣзда, волости и населенныхъ пунковъ.	Географическое положеніе: при рѣкѣ, рѣчкѣ, озерѣ, ключѣ и т. д.	Разстояніе отъ губернскаго города.	Разстояніе отъ уѣзднаго города.	Разстояніе отъ волости или инородной управы.	Количество населенія.		Церкви и часовни.	Школы.
					Муж.	Жен.		

Енисейскій уѣздъ.					8690			
1, *Казачинская волость.*								
село Казачинское.	на Крас.-Ен. почт. тр., при р. Енисеѣ и рч. Черной.	204	127	—	693	541	1 цер.	1
» Мокрушинское	на томъ же почт. трактѣ.	181	150	23	183	166	т о ж е.	1
» Кемское.	при рч. Кеми.	174	175	48	283	287	1 цер.	1
» Рождественское.	при рч. Черной.	193	139	12	486	458	1	1
дер. Ивановская.	при р. Енисеѣ.	156	211	84	46	39	1 час.	—
» Таловская.	при рч. Таловкѣ, на Крас.-Ен. почт. трактѣ.	138	193	66	172	169	—	1
» Бобровская.	при рч. Ермаковкѣ на томъ же трактѣ.	156	175	48	111	121	—	1
» Заливская.	при рѣкѣ Енисеѣ.	168	167	40	76	94	—	—
» Пяткова.	при рч. Пятковой на Крас.-Ен. почт. трактѣ.	167	163	36	97	89	—	1
» Больше-Еланская.	при рч. Истокъ.	169	163	36	58	79	—	—
» Мало-Еланская	при рч. Саввиной, на Крас.-Ен. почт.							

- Если в списке на 1907 г. нет интересующего нас населённого пункта, то следует найти другие населённые пункты выявленных нами волостей и посмотреть: не входили ли они на 1907 г. в другие волости?

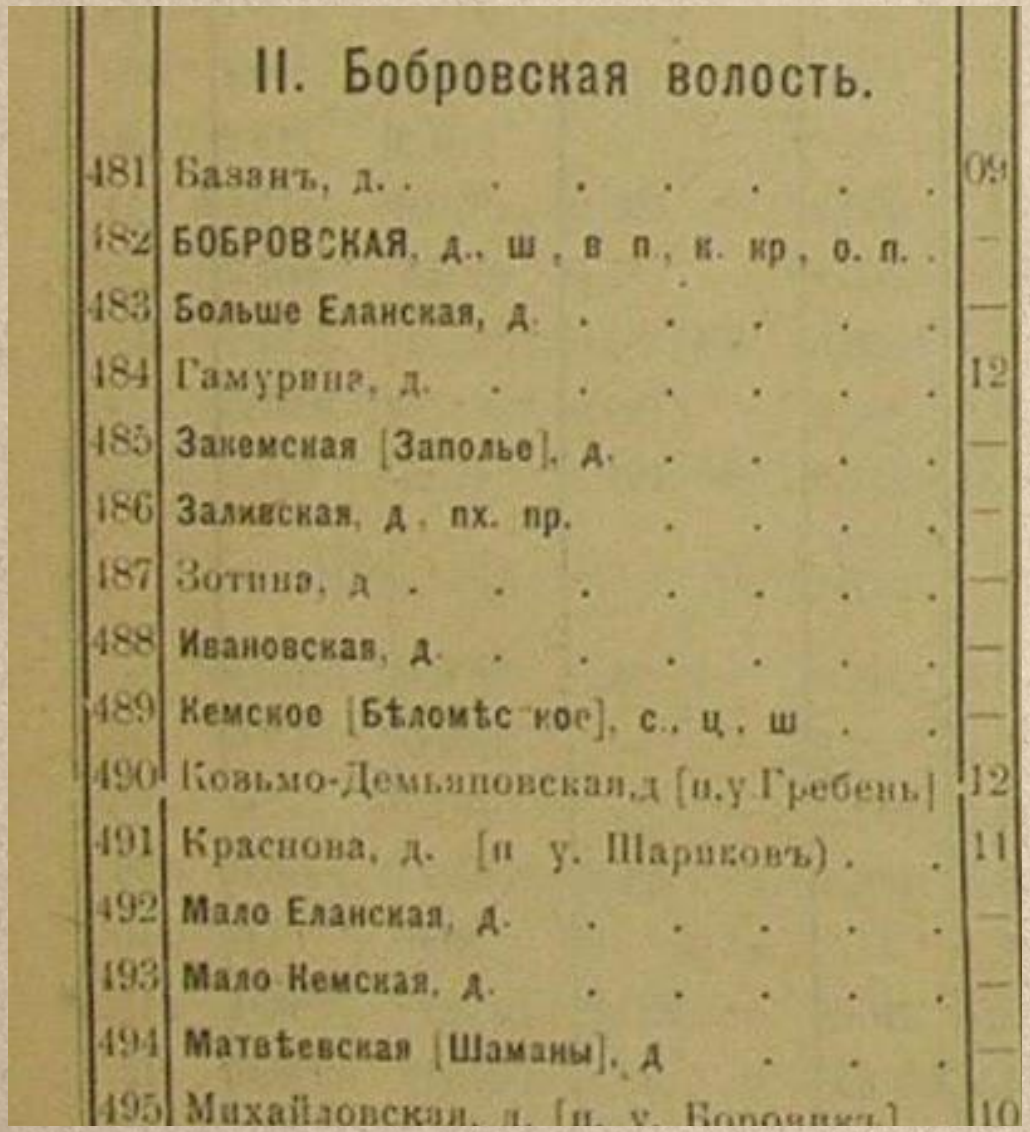

II. Бобровская волость.

481	Базанъ, д.	09
482	БОБРОВСКАЯ, д., ш., в п., к. кр., о. п. .	—
483	Больше Еланская, д.	—
484	Гамурина, д.	12
485	Закемская [Заполье], д.	—
486	Заливская, д., пх. пр.	—
487	Зотина, д.	—
488	Ивановская, д.	—
489	Кемское [Бѣломѣс кое], с., ц., ш. . .	—
490	Ковьмо-Демьяновская д. [и. у. Гребень]	12
491	Краснова, д. [и у. Шариковъ) . .	11
492	Мало Еланская, д.	—
493	Мало Кемская, д.	—
494	Матвѣевская [Шаманы], д. . . .	—
495	Михайловская, д. [и. у. Коровинка]	10

Списки населённых мест. 1921 г.

» Кемское.
» Рождествен-
ское.
дер. Ивановская.
» Таловская.

» Бобровская.

» Заливская.
» Пяткова.

» Больше-Еланская.
» Мало-Еланская

Памятная книжка. 1907 г.

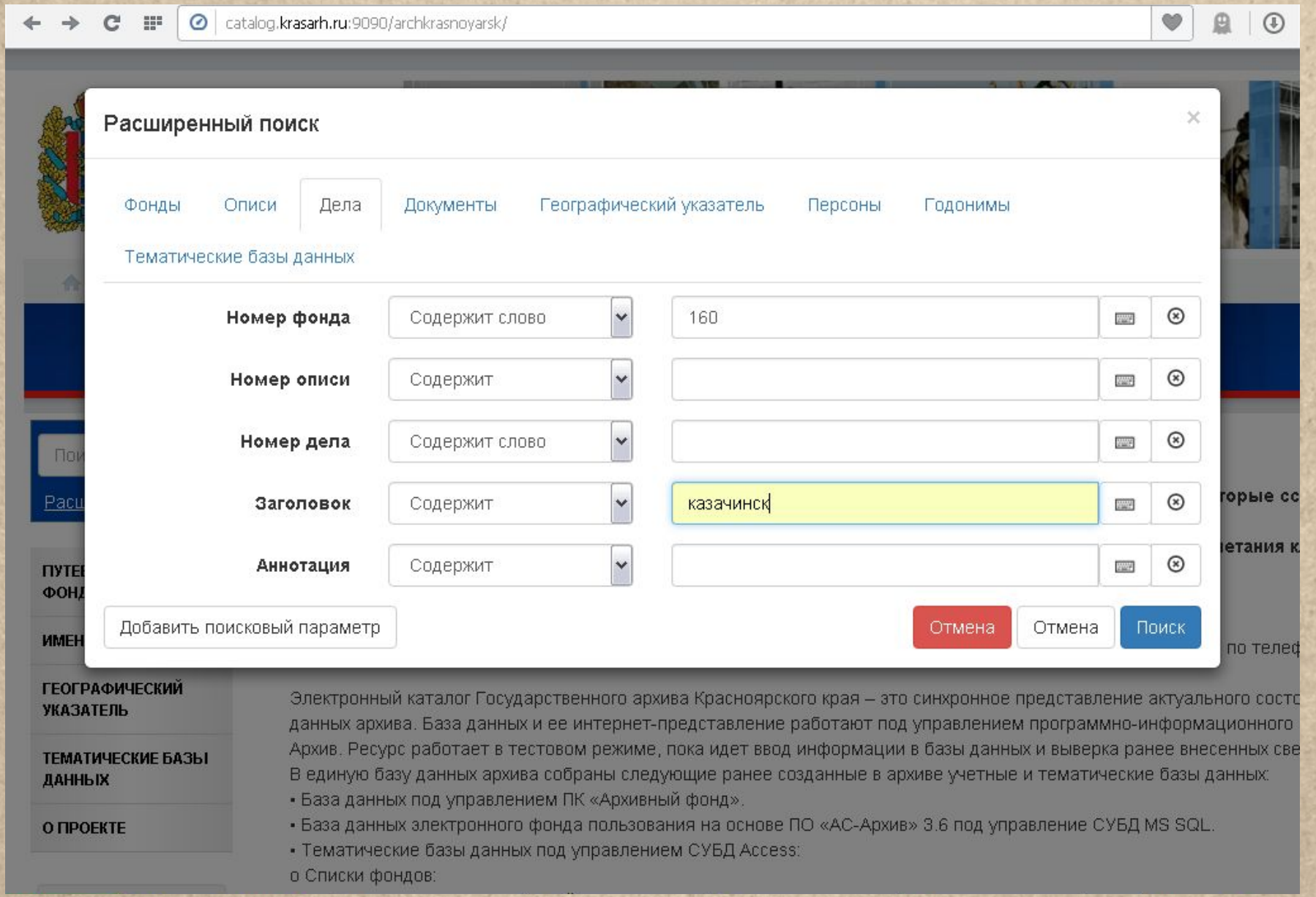
catalog.krasarh.ru:9090/archkrasnoyarsk/
Расширенный поиск
Фонды
Описи
Дела
Документы
Географический указатель
Персоны
Годонимы
Тематические базы данных
Номер фонда
Содержит слово
160
Номер описи
Содержит
Номер дела
Содержит слово
Заголовок
Содержит
казачинск
Аннотация
Содержит
Добавить поисковый параметр
Отмена
Отмена
Поиск
ГЕОГРАФИЧЕСКИЙ УКАЗАТЕЛЬ
ТЕМАТИЧЕСКИЕ БАЗЫ ДАННЫХ
О ПРОЕКТЕ
Электронный каталог Государственного архива Красноярского края – это синхронное представление актуального состо
данных архива. База данных и ее интернет-представление работают под управлением программно-информационного
Архив. Ресурс работает в тестовом режиме, пока идет ввод информации в базы данных и выверка ранее внесенных све
В единую базу данных архива собраны следующие ранее созданные в архиве учетные и тематические базы данных:
• База данных под управлением ПК «Архивный фонд».
• База данных электронного фонда пользования на основе ПО «АС-Архив» 3.6 под управление СУБД MS SQL.
• Тематические базы данных под управлением СУБД Access:
о Списки фондов:

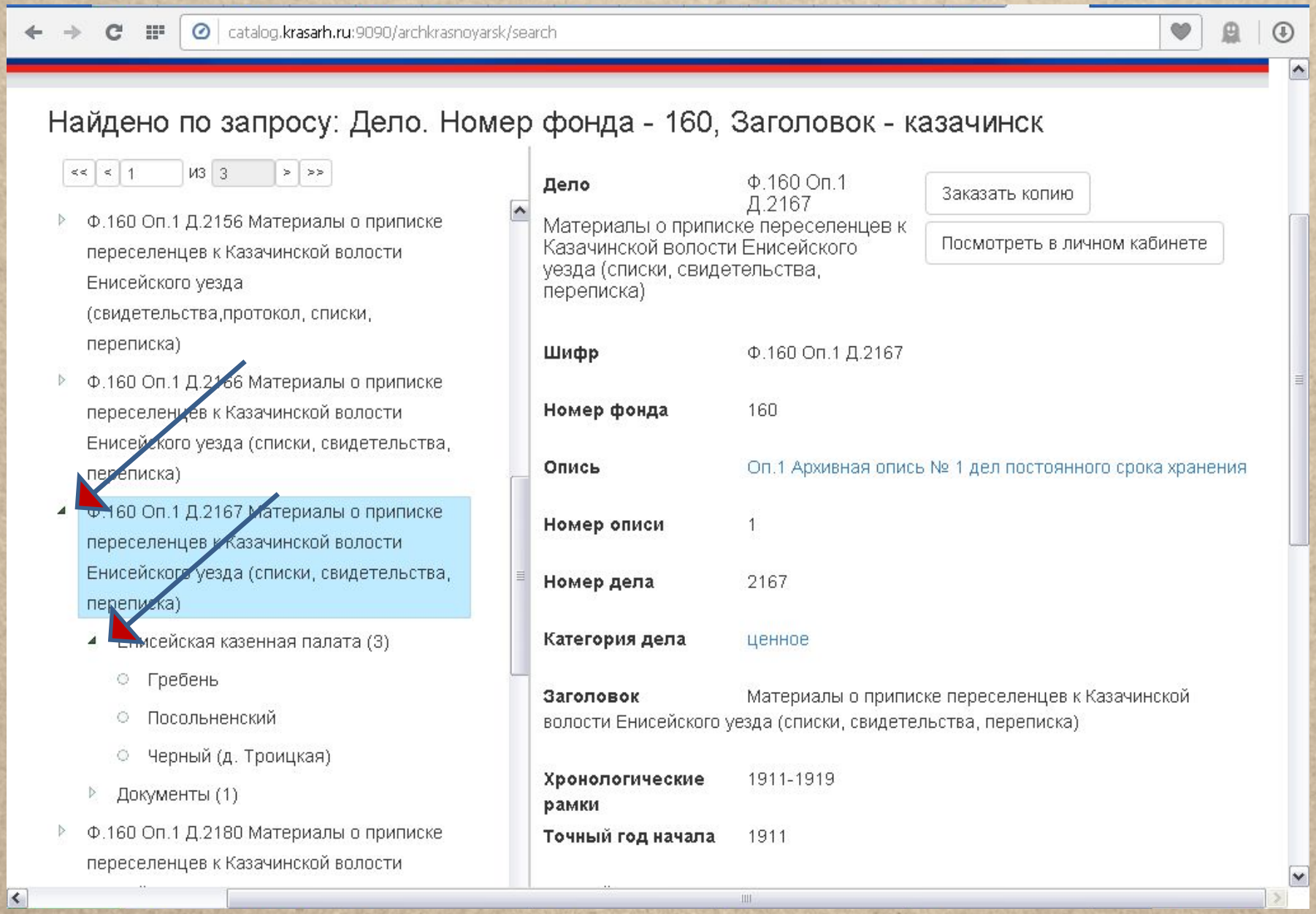
catalog.krasarh.ru:9090/archkrasnoyarsk/search
Найдено по запросу: Дело. Номер фонда - 160, Заголовок - казачинск
<< < 1 из 3 > >>
Ф.160 Оп.1 Д.2156 Материалы о приписке переселенцев к Казачинской волости Енисейского уезда (свидетельства,протокол, списки, переписка)
Ф.160 Оп.1 Д.2166 Материалы о приписке переселенцев к Казачинской волости Енисейского уезда (списки, свидетельства, переписка)
Ф.160 Оп.1 Д.2167 Материалы о приписке переселенцев к Казачинской волости Енисейского уезда (списки, свидетельства, переписка)
Енисейская казенная палата (3)
Гребень
Посольненский
Черный (д. Троицкая)
Документы (1)
Ф.160 Оп.1 Д.2180 Материалы о приписке переселенцев к Казачинской волости
Дело Ф.160 Оп.1 Д.2167
Материалы о приписке переселенцев к Казачинской волости Енисейского уезда (списки, свидетельства, переписка)
Заказать копию
Посмотреть в личном кабинете
Шифр Ф.160 Оп.1 Д.2167
Номер фонда 160
Опись Оп.1 Архивная опись № 1 дел постоянного срока хранения
Номер описи 1
Номер дела 2167
Категория дела ценное
Заголовок Материалы о приписке переселенцев к Казачинской волости Енисейского уезда (списки, свидетельства, переписка)
Хронологические рамки 1911-1919
Точный год начала 1911

catalog.krasarh.ru:9090/archkrasnoyarsk/login

ГОСУДАРСТВЕННЫЙ
КРАСНОЯРСКОГО К

ный сайт архивов Красноярского края

й поиск

ПО

АТЕЛЬ

КИЙ

БАЗЫ

Авторизация на сайте

Логин

Пароль

Войти | Регистрация

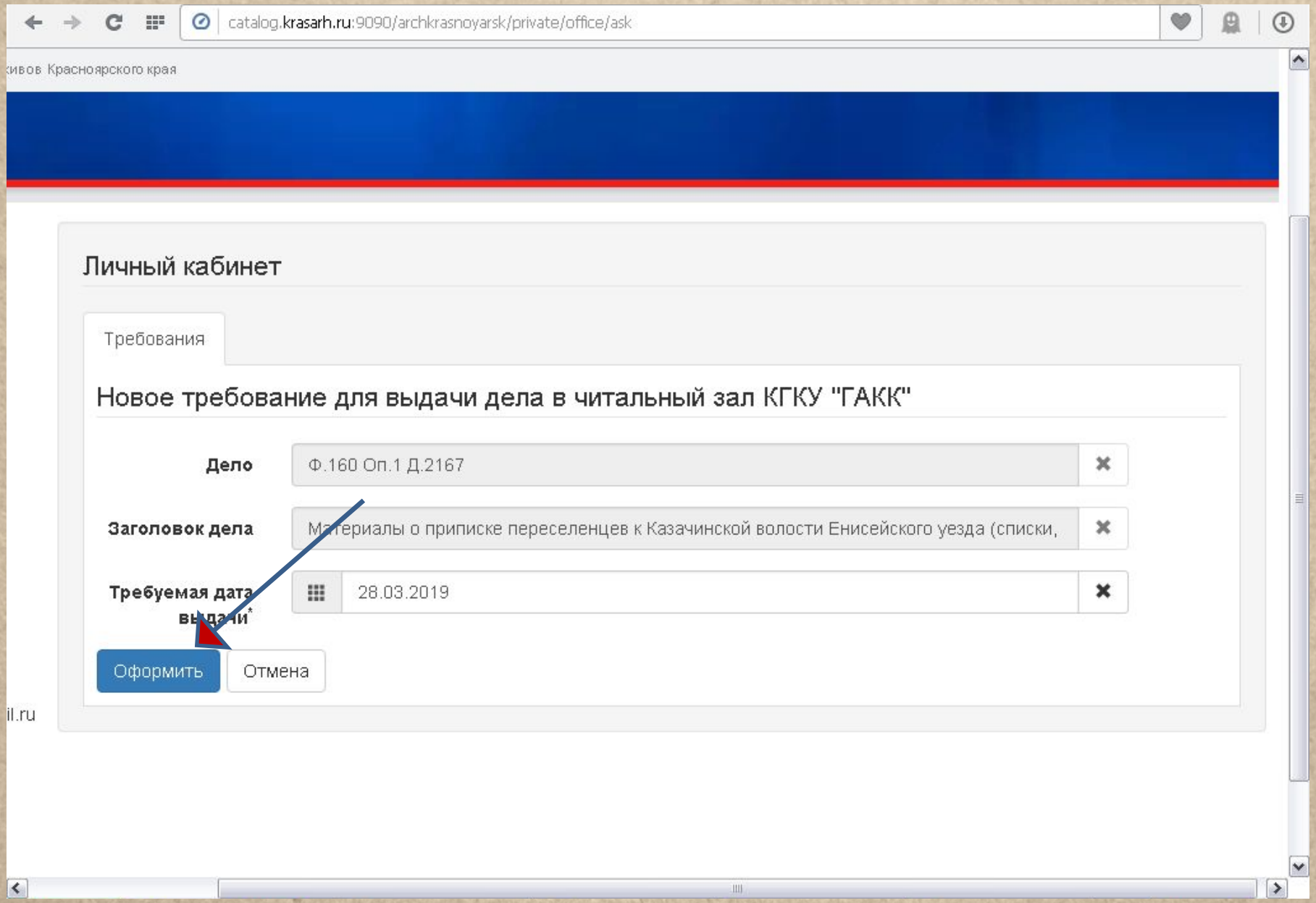
catalog.krasarh.ru:9090/archkrasnoyarsk/private/office/ask
ивов Красноярского края
Личный кабинет
Требования
Новое требование для выдачи дела в читальный зал КГКУ "ГАКК"
Дело
Ф.160 Оп.1 Д.2167
Заголовок дела
Материалы о приписке переселенцев к Казачинской волости Енисейского уезда (списки,
Требуемая дата выдачи*
28.03.2019
Оформить
Отмена
il.ru

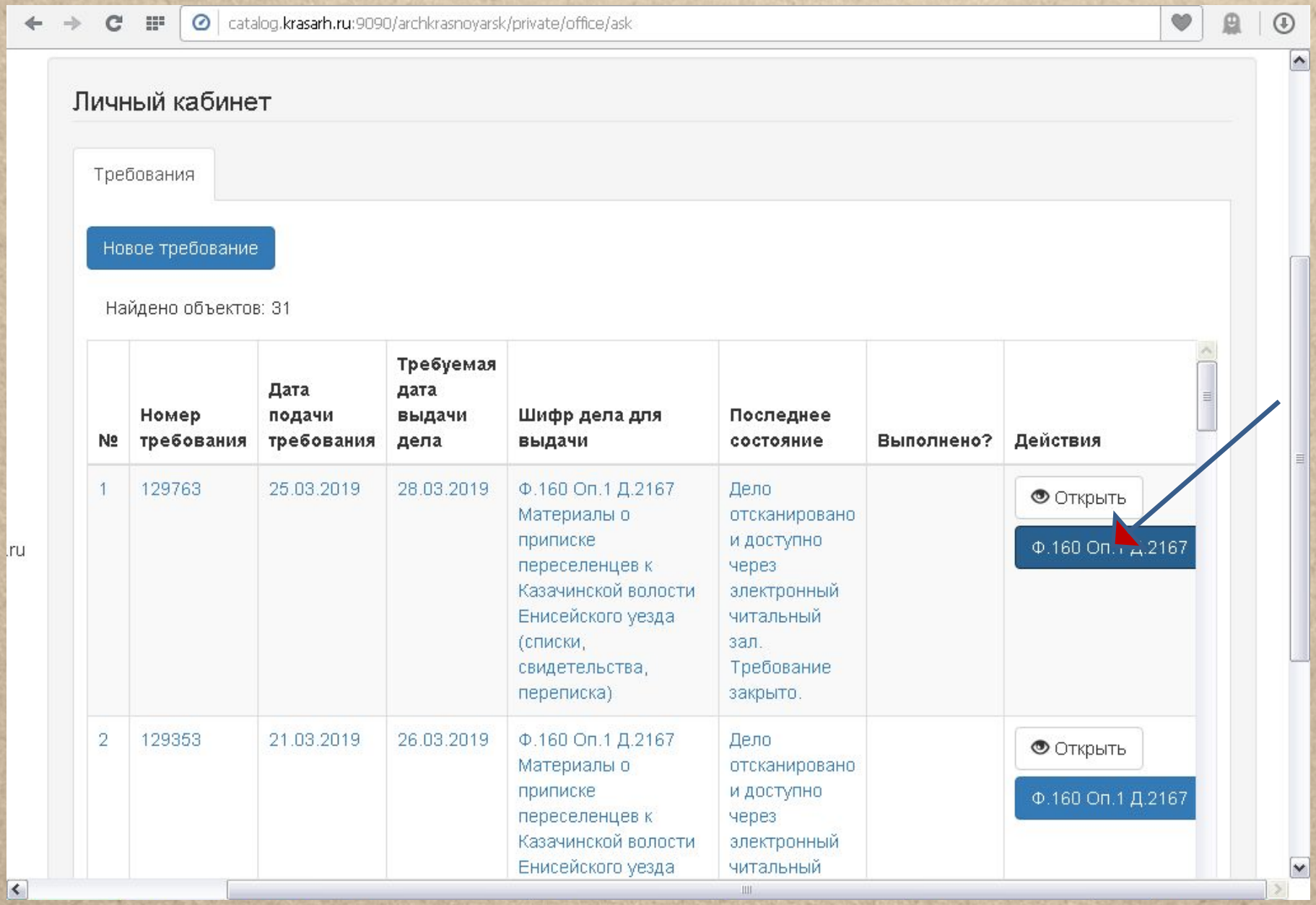
catalog.krasarh.ru:9090/archkrasnoyarsk/private/office/ask
Личный кабинет
Требования
Новое требование
Найдено объектов: 31
№
Номер требования
Дата подачи требования
Требуемая дата выдачи дела
Шифр дела для выдачи
Последнее состояние
Выполнено?
Действия
1
129763
25.03.2019
28.03.2019
Ф.160 Оп.1 Д.2167 Материалы о приписке переселенцев к Казачинской волости Енисейского уезда (списки, свидетельства, переписка)
Дело отсканировано и доступно через электронный читальный зал. Требование закрыто.
Открыть
Ф.160 Оп.1 Д.2167
2
129353
21.03.2019
26.03.2019
Ф.160 Оп.1 Д.2167 Материалы о приписке переселенцев к Казачинской волости Енисейского уезда
Дело отсканировано и доступно через электронный читальный
Открыть
Ф.160 Оп.1 Д.2167

- Кроме проходных свидетельств, в архивных делах есть **списки водворённых**. Если мы не обнаруживаем интересующую нас семью в списке – значит, нет и её проходного свидетельства, и искать его нет смысла – нужно переходить к следующему списку (их в деле может быть несколько).

- Также сайт архива предлагает поиск по географического названию. Выбираем вкладку «**Географический указатель**», в поле «**Наименование**» пишем название интересующего нас населённого пункта.

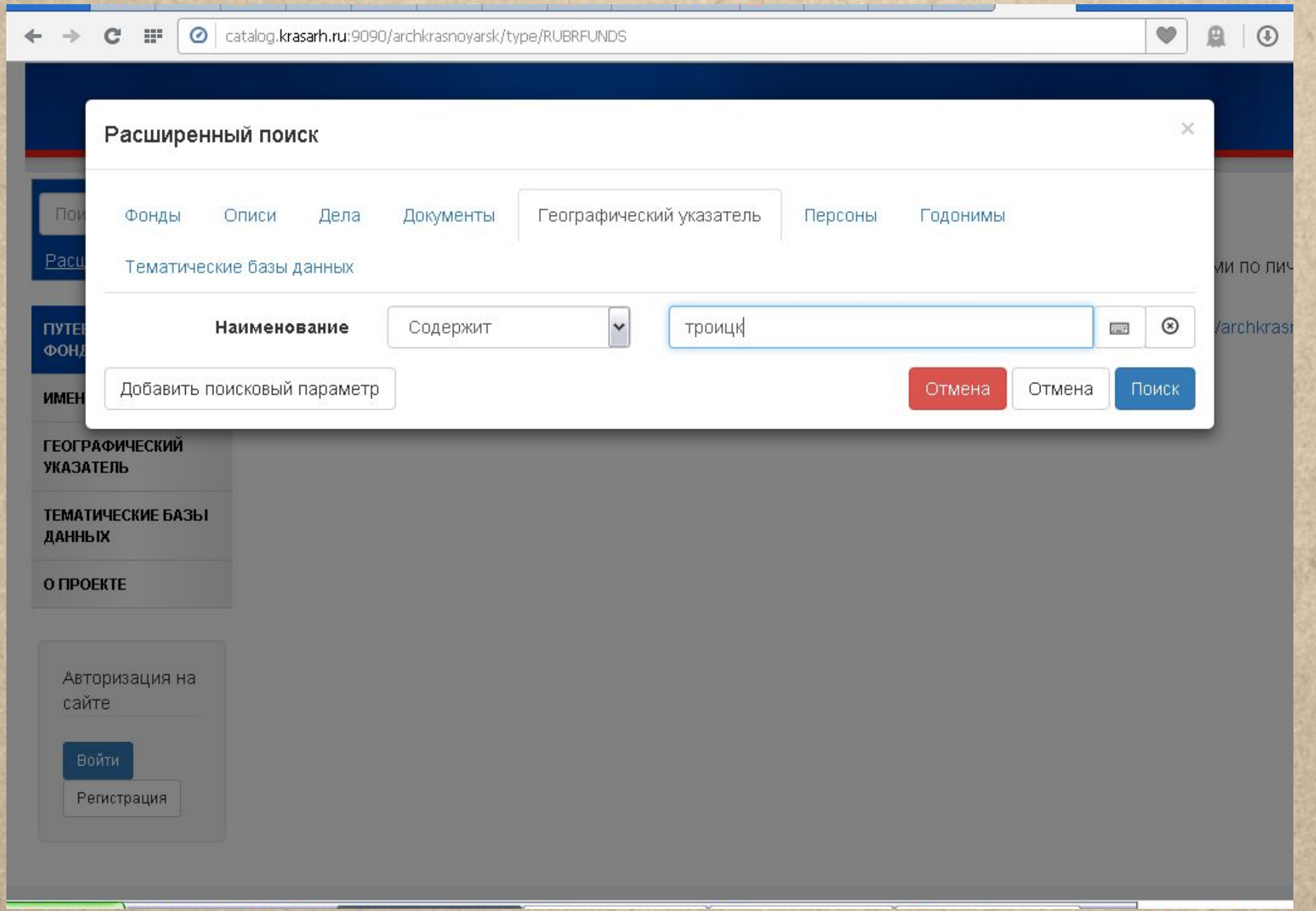
catalog.krasarh.ru:9090/archkrasnoyarsk/type/RUBRFUNDS
Расширенный поиск
Фонды
Описи
Дела
Документы
Географический указатель
Персоны
Годонимы
Тематические базы данных
Наименование
Содержит
троицк
Добавить поисковый параметр
Отмена
Отмена
Поиск
ГЕОГРАФИЧЕСКИЙ УКАЗАТЕЛЬ
ТЕМАТИЧЕСКИЕ БАЗЫ ДАННЫХ
О ПРОЕКТЕ
Авторизация на сайте
Войти
Регистрация

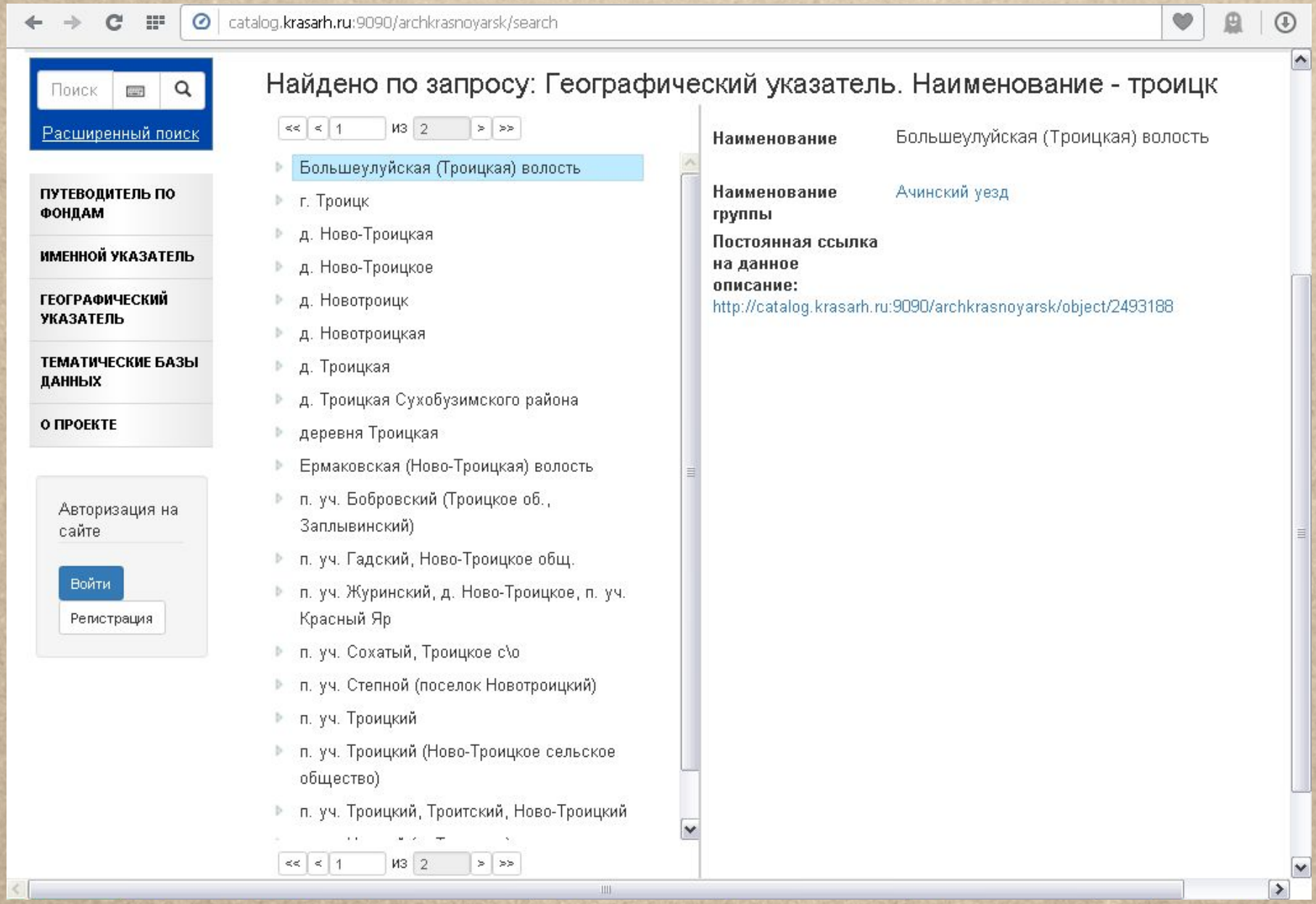
catalog.krasarh.ru:9090/archkrasnoyarsk/search
Поиск
Расширенный поиск
ПУТЕВОДИТЕЛЬ ПО ФОНДАМ
ИМЕННОЙ УКАЗАТЕЛЬ
ГЕОГРАФИЧЕСКИЙ УКАЗАТЕЛЬ
ТЕМАТИЧЕСКИЕ БАЗЫ ДАННЫХ
О ПРОЕКТЕ
Авторизация на сайте
Войти
Регистрация
Найдено по запросу: Географический указатель. Наименование - троицк
<< < 1 из 2 > >>
Большеулуйская (Троицкая) волость
г. Троицк
д. Ново-Троицкая
д. Ново-Троицкое
д. Новотроицк
д. Новотроицкая
д. Троицкая
д. Троицкая Сухобузимского района
деревня Троицкая
Ермаковская (Ново-Троицкая) волость
п. уч. Бобровский (Троицкое об., Заплывинский)
п. уч. Гадский, Ново-Троицкое общ.
п. уч. Журинский, д. Ново-Троицкое, п. уч. Красный Яр
п. уч. Сохатый, Троицкое с\о
п. уч. Степной (поселок Новотроицкий)
п. уч. Троицкий
п. уч. Троицкий (Ново-Троицкое сельское общество)
п. уч. Троицкий, Троитский, Ново-Троицкий
<< < 1 из 2 > >>
Наименование
Большеулуйская (Троицкая) волость
Наименование группы
Ачинский уезд
Постоянная ссылка на данное описание:
http://catalog.krasarh.ru:9090/archkrasnoyarsk/object/2493188

- Однако может оказаться, что населённых пунктов с интересующим нас названием будет слишком много в разных волостях, поэтому следует всё-таки обратиться к справочной литературе.

- На сайте «Всероссийское генеалогическое древо» есть раздел на форуме, посвящённый переселению в Енисейскую губернию. В нём энтузиасты выкладывают фамилии, которые встретились им при работе с фондом 160.
- http://forum.vgd.ru/508/70757/0.htm

forum.vgd.ru/508/70757/0.htm

Ф. 160

Енисейская губернская казенная палата

Ryslaniys
Долгожитель форума

Красноярск
Сообщений: 351
Регистрация: 2005
Рейтинг: 295

~~25 сентября 2015 6:22~~ 16 марта 18:25 ##

Ф.160 Оп.1 1-184 Енисейская губернская казенная палата, 1782-1920 гг.

Указы Сената, Духовной консистории. Циркуляры департамента государственного казначейства, департамента военных поселений, Енисейской казенной палаты. Постановления Енисейской казенной палаты. Предписания Министерства внутренних и государственных дел, министра финансов, губернатора Восточной Сибири, департамента горных и соляных дел. Положения об акцизно-откупном комиссионерстве, о государственном промысловом налоге. Протоколы, журналы заседаний Енисейской казенной палаты, Енисейского, Минусинского окружных рекрутских присутствий, губернского распорядительного комитета. Отчеты соляного отделения палаты, о работе Притуруханского и Верхнеинбатского магазинов, Красноярского городского ломбарда, кредитных товариществ, обществ потребителей, городских общественных банков, податных инспекторов губернии, акционерного золотопромышленного общества "Драга", Боровинской золотопромышленной компании. Сметы городских и волостных расходов и доходов, расходов по добыче золота на Благовещенском руднике, доходов главного управления почт и телеграфов. Ведомости к годовым отчетам, о средних ценах на провиант и фураж, о сборах государственных и частных земских повинностей, о добыче золота на приисках Бирюсинского горного округа. Статистические сведения о доходах и расходах подведомственных учреждений казенной палаты. Сведения о хлебном капитале Туруханского края, о казенных оброчных землях, о найме рабочих на золотые промыслы губернии, о купцах, их капитале и семьях, проживающих в губернии, о количестве казенно-оброчных статей в губернии, о торговых заведениях, о рабочих и служащих Абаканского солеваренного завода, о приисках Южно-Енисейского, Северо-Енисейского, Бирюсинского, Минусинского, Красноярского, Ачинского горных округов, о заводах, фабриках и торгово-промышленных заведениях губернии, о строительстве Ачинско-Минусинской железной дороги. Окладные книги. Главные книги. Журналы регистрации торговых и промышленных заведений по волостям. Материалы об образовании соляного управления, о снабжении жителей Туруханского уезда солью, о наборе в рекруты, о работе Троицкого солеваренного завода, о 8-ой народной переписи населения в губернии, об открытии в Минусинском округе соляных озер Карапсевского и Уртибского, о ревизии волостных правлений, о питейно-акцизных сборах, о разделе крестьянских семей по рекрутскому списку, об отводе лесных угодий под строительство Абаканского железоделательного завода, о работе присяжных окружных казначейств, о строительстве дорог и мостов, о введении подоходного налога в губернии, о работе Минусинского город- ского общественного банка, акционерного общества Минусинских золотых приисков, о строительстве Спасско-Преображенского (Уярского) села Рыбинской волости, о переселении крестьян, о всеобщей переписи населения, о сборе пожертвований на строительство церквей в губернии, об образовании сельских обществ из переселенческих участков, об организации губернского и участковых присутствий, об экспедиции для исследования Сибири и другие (указы, уставы, циркуляры, рапорты, ведомости, списки, переписка, удостоверения). Ревизские сказки. Списки инородцев губернии и Туруханского края, Абаканской инородной управы, чиновников и служащих палаты, золотопромышленников, крестьян, перечисленных из одной волости в другую, крестьян, подлежащих набору в рекруты, купцов г.Енисейска и г.Канска и сведения о их капитале, поселенцев Канского уезда, Красноярского округа, мещан г.Красноярска, политссыльных, проживающих в Вознесенской волости Красноярского

винных приставов губернии, чиновников питейного управления, окружных казначейств, присяжных, лесничих губернии. Переписка. Прошения. Приказы по личному составу.

Дела:

Ф.160 Оп.1 Д.1127 1-617 Материалы о переселении крестьян Полтавской губернии в Канский уезд Енисейской губернии (п. уч. Усть-Коноплянский, д. Гмирянка (п.уч. Камалинский, Троицко-Заозерновская волость, Канский уезд, Енисейская губерния)), 1894 г.

Скрытый текст

Ф.160 Оп.1 Д.1128 1-664 Материалы о переселении крестьян Полтавской губернии в Минусинский уезд Енисейской губернии (п. уч. Новополтавский, Ермаковская волость, Минусинский уезд, Енисейская губерния), 1894 г.

Скрытый текст

Ф.160 Оп.1 Д.1148 1-501 Материалы о переселении крестьян Полтавской губернии в Уринскую волость (проходные свидетельства, посемейные списки, переписка) (п. уч. Ярульский (Больше-Уринский), Уринская волость, Канский уезд), 1895-1915 гг.

Скрытый текст

Ф.160 Оп.1 Д.1192 1-531 Материалы о переселении крестьян Витебской, Виленской и др. губерний в Ачинский округ (справки, свидетельства, списки) (п. уч. Красный ключ Балахтинской волости), 1897 г.

Ф.160 Оп.1 Д.1205 1-386 Материалы о переселении переселенцев из одной волости в другую (п. уч. Сухонойский, Рыбинская волость, Канский округ), 1897 г.

Ф.160 Оп.1 Д.1205 А 1-388 Материалы о переселении переселенцев из одной волости в другую (п. уч. Сухонойский, Рыбинская волость, Канский округ), 1897 г.

Ф.160 Оп.1 Д.1226 1-204 Материалы о переселении переселенцев из одной волости в другую (свидетельства, списки, переписка) (п. уч. Пословинский, Рыбинская волость, Канский уезд), 1898 г.

Ф.160 Оп.1 Д.1227 1-185 Материалы о переселении переселенцев из одной волости в другую (свидетельства, списки, переписка) (п. уч. Мельничный, Ирбейская волость, Канский уезд), 1898-1911 гг.

Скрытый текст

Ф.160 Оп.1 Д.1237 1-385 Материалы о приписке переселенцев к Тальской волости Канского уезда (п.уч. Посадский, дер. Благовещенская), 1898-1919 гг.

Ф.160 Оп.1 Д.1245 1-350 Материалы о переселении переселенцев из одной волости в другую (свидетельства, списки, переписка) (п. уч. Кабрицкий, Рыбинская волость, Канский уезд), 1898 г.

Ф.160 Оп.1 Д.1255 1-238 Материалы о приписке переселенцев к Устьянской волости (свидетельства, списки, переписка) (п. уч. Поскотин, Ново-Дмитриевский, Лютый, Устьяновская волость, Канский уезд), 1898 г.

Ф.160 Оп.1 Д.1297 1-587 Журналы заседания Енисейской казенной палаты с № 1 по № 524, 04.01.1899-31.12.1899 г.

Ф.160 Оп.1 Д.1313 1-222 Материалы о приписке переселенцев к Анцирской волости Канского уезда (списки, свидетельства, переписка) (п. уч. Копейкин), 1899 г.

Скрытый текст

forum.vgd.ru/508/70757/0.htm

винных приставов губернии, чиновников питейного управления, окружных казначейств, присяжных, лесничих губернии. Переписка. Прошения. Приказы по личному составу.

Дела:

Ф.160 Оп.1 Д.1127 1-617 Материалы о переселении крестьян Полтавской губернии в Канский уезд Енисейской губернии (п. уч. Усть-Коноплянский, д. Гмирянка (п.уч. Камалинский, Троицко-Заозерновская волость, Канский уезд, Енисейская губерния)), 1894 г.

Скрытый текст

Ф.160 Оп.1 Д.1128 1-664 Материалы о переселении крестьян Полтавской губернии в Минусинский уезд Енисейской губернии (п. уч. Новополтавский, Ермаковская волость, Минусинский уезд, Енисейская губерния), 1894 г.

Скрытый текст

Ф.160 Оп.1 Д.1148 1-501 Материалы о переселении крестьян Полтавской губернии в Уринскую волость (проходные свидетельства, посемейные списки, переписка) (п. уч. Ярульский (Больше-Уринский), Уринская волость, Канский уезд), 1895-1915 гг.

Скрыть

Алексеенков (Олексеенков), Баластрик, Белаш, Букал, Букшованный, Бурба, Быбик, Волошин, Воробкало, Галаган, Герасименко, Гержан, Гладун, Горбатенко, Горбатко, Горькуша, Дмитренко, Донец, Дрон, Дядченко, Епик, Ерченко, Заводяный, Зеленец, Зима (Зимин), Зоря, Игнатко, Ильенко, Инкол, Ищенко, Кабан, Калениченко, Камардин, Клименко, Климентьев, Кондренко, Кравец, Крамаров, Кращенко, Криштоп, Кропивка, Кудря, Кульчий, Курилла, Лисенко, Литовченко, Лобода, Луценко, Мартыненко, Матвеев, Мисюра, Могильный он же Колошиц, Мойсеенко, Мороз, Музыка, Назаренко, Обрезан, Оникиенко, Оришный, Пащенко, Петруша, Подорожный, Плис, Приходько, Радченко, Рыгин, Савченко, Семенец, Сербин, Скрибка, Сташук, Степанько, Стефаненко, Стусенко, Телешун, Хоменко, Хруль, Цивун (Цявун), Черненко, Шаповал, Шевелев, Шевченко, Шульга, Шульженко, Щербина, Яковенко, Янько, Яровой

Ф.160 Оп.1 Д.1192 1-531 Материалы о переселении крестьян Витебской, Виленской и др. губерний в Ачинский округ (справки, свидетельства, списки) (п. уч. Красный ключ Балахтинской волости), 1897 г.

Ф.160 Оп.1 Д.1205 1-386 Материалы о переселении переселенцев из одной волости в другую (п. уч. Сухонойский, Рыбинская волость, Канский округ), 1897 г.

Ф.160 Оп.1 Д.1205 А 1-388 Материалы о переселении переселенцев из одной волости в другую (п. уч. Сухонойский, Рыбинская волость, Канский округ), 1897 г.

Ф.160 Оп.1 Д.1226 1-204 Материалы о переселении переселенцев из одной волости в другую (свидетельства, списки, переписка) (п. уч. Пословинский, Рыбинская волость, Канский уезд), 1898 г.

Ф.160 Оп.1 Д.1227 1-185 Материалы о переселении переселенцев из одной волости в другую (свидетельства, списки, переписка) (п. уч. Мельничный, Ирбейская волость, Канский уезд), 1898-1911 гг.

Скрытый текст

Ф.160 Оп.1 Д.1237 1-385 Материалы о приписке переселенцев к Тальской волости Канского уезда (п.уч. Посадский, дер. Благовещенская), 1898-1919 гг.

Ф.160 Оп.1 Д.1245 1-350 Материалы о переселении переселенцев из одной волости в другую (свидетельства, списки, переписка) (п. уч. Кабрицкий, Рыбинская волость, Канский уезд), 1898 г.

Ф.160 Оп.1 Д.1255 1-238 Материалы о приписке переселенцев к Устьянской волости (свидетельства, списки, переписка) (п. уч.