



**Россия**

**в современном мире.**

# **Место России в мировой политике и мировом природно-ресурсном и людском потенциале**

# План урока

- 1 Место России в мировой политике
- 2 Место России в населении мира

# Задание 1

- **Используя текст с. 362 учебника и дополнительные источники информации определите место России в мировой политике и международных**

# **Место России в мировой политике и международных отношениях**

- **1 Россия- постоянно действующий член Совета Безопасности ООН**
- **2 Россия имеет мощный ракетно-ядерный потенциал**
- **3 Россия входит в состав «Большой двадцатки», является членом многих международных организаций: БРИКС, ЕврАзЭС, СНГ, ОДКБ, ОБСЕ и др.**
- **4 Россия активно борется с международным терроризмом (Сирия)**
- **5 После распада СССР Россия не является сверхдержавой**

**Вывод: Россия- один из глобальных лидеров, которые определяют международную политическую повестку дня**

# **Задание 2**

- Используя текст с. 362 и 363 учебника, картосхемы рис. 4-6 на с. 36,37 учебника и дополнительные источники информации определите место России в мировом природно-ресурсном потенциале**



## Место России в мировом природно-ресурсном потенциале.

По размерам своей территории Россия занимает ПЕРВОЕ место в мире.

Такие размеры территории предопределяют её особое богатство природными ресурсами, которые создают прочную базу для её хозяйственного развития.





Россия ■  
 Мир ■





## Площадь лесных земель планеты

млн. га, 2010 г.

4033



# Водные ресурсы мира

Распределение водных ресурсов по регионам мира (тыс. км<sup>3</sup>)



Крупнейшие страны мира по запасам пресной воды (тыс. км<sup>3</sup>)



## Десять первых стран мира по размерам пашни

| Страна        | Площадь пашни, млн. га |
|---------------|------------------------|
| США           | 185,7                  |
| Индия         | 166,1                  |
| <b>Россия</b> | <b>130,3</b>           |
| Китай         | 92,5                   |
| Австралия     | 47,0                   |
| Канада        | 45,4                   |
| Бразилия      | 43,2                   |
| Казахстан     | 34,8                   |
| Украина       | 33,3                   |
| Нигерия       | 30,2                   |

# Задание 3

- **Используя текст с. 362 учебника и дополнительные источники информации оцените природные условия для жизни людей в России и ответьте на вопросы:**
  - **1 Сравните широту США и России**
  - **2 С какими странами схожи природные условия России**
  - **3 На что мы тратим больше средств**
  - **4 Сделайте вывод**

# **Задание 4**

- Используя текст с. 362 учебника и дополнительные источники информации определите место России в населении мира**





Россия всегда занимала заметное место в численности населения мира. Однако в постсоветский период демографическая обстановка в стране сильно усложнилась. 1992-2010 годы убыль населения составила 5 млн. человек.



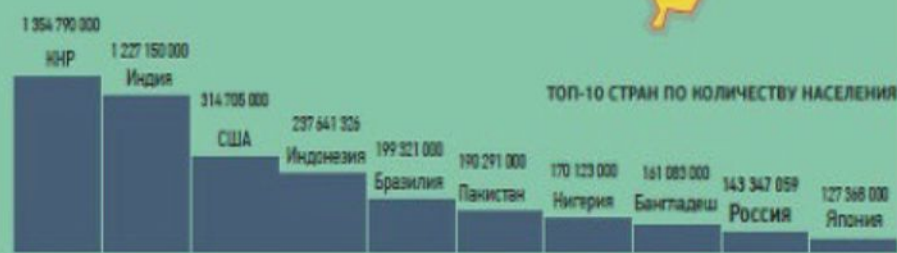
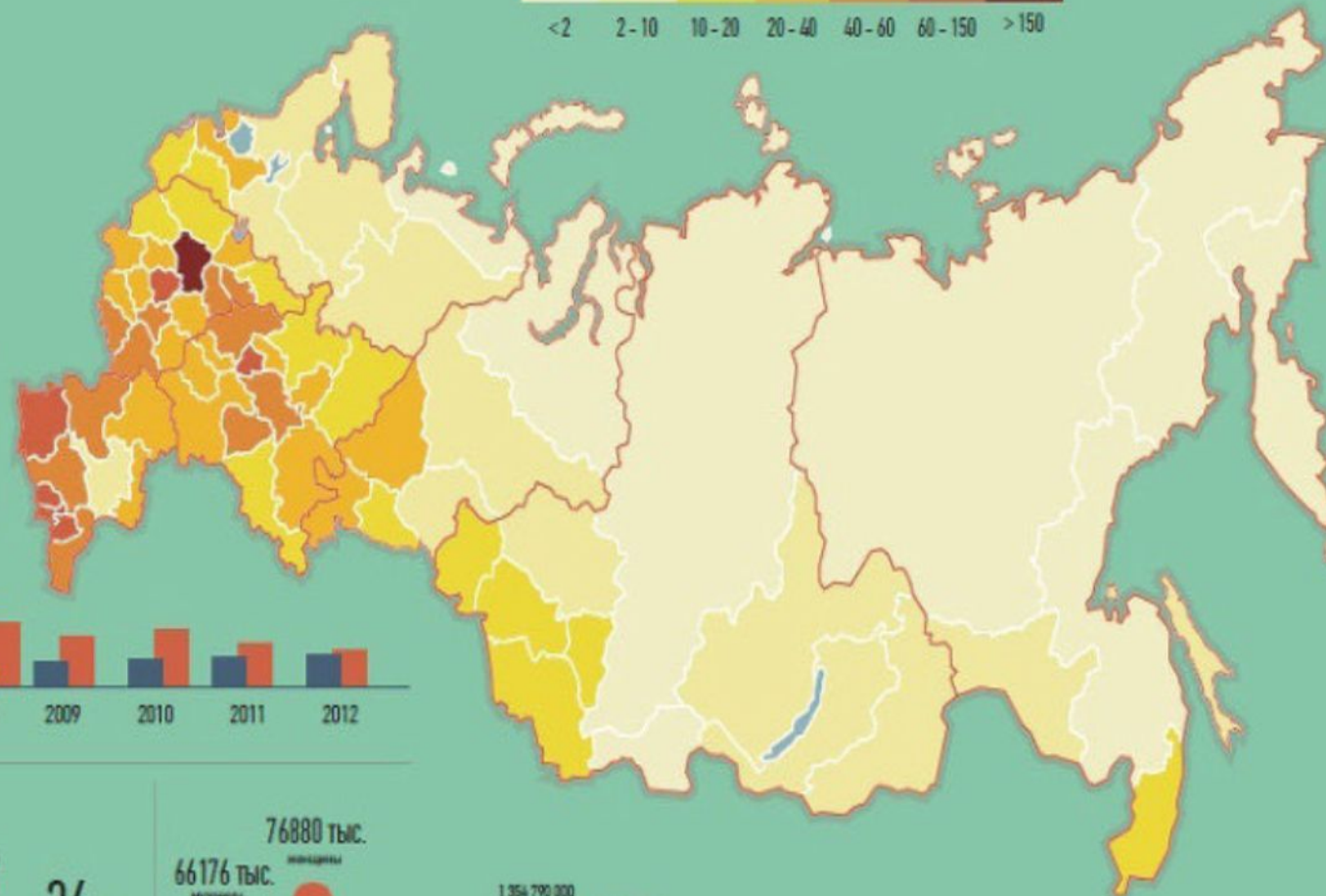



# НАСЕЛЕНИЕ РОССИИ

# 143.3

млн. чел.

Плотность населения (чел./км<sup>2</sup>)



# ДЕПОПУЛЯЦИЯ

**Депопуляция** — суженное воспроизводство и сокращение численности населения, с отрицательным естественным приростом.

Суммарный коэффициент рождаемости при депопуляции ниже 2,4.

СТЫКИ

| 2004 | 2005    | 2006    |
|------|---------|---------|
| 68   | 143 474 | 142 754 |

За **1992—2000** гг. сократилось число жителей в **65** из **89** субъектов Российской Федерации.





Первый тип воспроизводства, «старение нации».

**Анализ и объяснение  
особенностей  
современного  
геополитического  
геоэкономического  
положения России,  
тенденций их возможного  
развития**



# Опишите геополитическое и геоэкономическое положение России по плану:

- 1 ~~Общие сведения~~
- 2 Географическое положение
- 3 Участие в международных военных, экономических и политических организациях
- 4 С какими странами и где граничит
- 5 Участие стран-соседей в международных организациях
- 6 Выделение среди стран-соседей союзных, враждебных и нейтральных государств
- 7 Отношение к транспортным путям, рынкам сырья и сбыта продукции
- 8 «Горячие точки», угрожающие безопасности (прямое или косвенное отношение страны к региональным конфликтам; военно-стратегический потенциал)

## Задание на контурной карте

- 1 Обозначить государственную границу РФ (красным цветом)
- 2 Подписать названия государств, имеющих с Россией сухопутные и морские границы
- 3 Подписать названия морей и океанов, омывающих берега России
- 4 Обозначить границу между Европой и Азией (синим цветом)
- 5 Заштриховать территорию соседних с Россией стран-членов СНГ (зеленым цветом)
- 6 Заштриховать территорию соседних с Россией стран-членов НАТО (желтым цветом)
- 7 Обозначить оранжевыми кружками «Горячие точки» на территории СНГ и подписать их названия
- 8 Слепайте вывол

# Россия входит в число мировых лидеров по экспорту:

- нефтепродуктов, природного газа, азотных удобрений, чугуна, стальных полуфабрикатов, никеля, алюминия, круглого леса;
- нефти, вооружений, пиломатериалов, смешанных удобрений, аммиака;
- угля, газетной бумаги, синтетического каучука, калийных удобрений;
- зерна, пшеницы, чёрных металлов, цветных металлов, целлюлозы, лесобумажных товаров.

# Домашнее задание

- **Тема 11 Россия в современном мире- параграф 1 с. 362-363, сделать практическую работу, оформить контурную карту**