

# Природные ресурсы Западной Сибири





**Западная Сибирь –  
богатейшая природоресурсная территория России**



Издавна местные жители промышляли пушного зверя (песцы, белка, соболь) и дичь.







**Тайга Западной Сибири имеет ценную древесину**

A wide, calm river flows through a lush green landscape. The river is the central focus, curving slightly to the left. The banks are covered in dense green vegetation, including grass and small trees. In the distance, a small town or village is visible on the right bank. The sky is a clear, pale blue with a few scattered, light-colored clouds. The overall scene is peaceful and scenic.

**В реках много рыбы**





**Тундра – пастбища для оленей**

Главное богатство Западной Сибири –  
это ее минеральные ресурсы






# Недра равнины таят в себе колоссальные запасы нефти и газа.

Самотлор

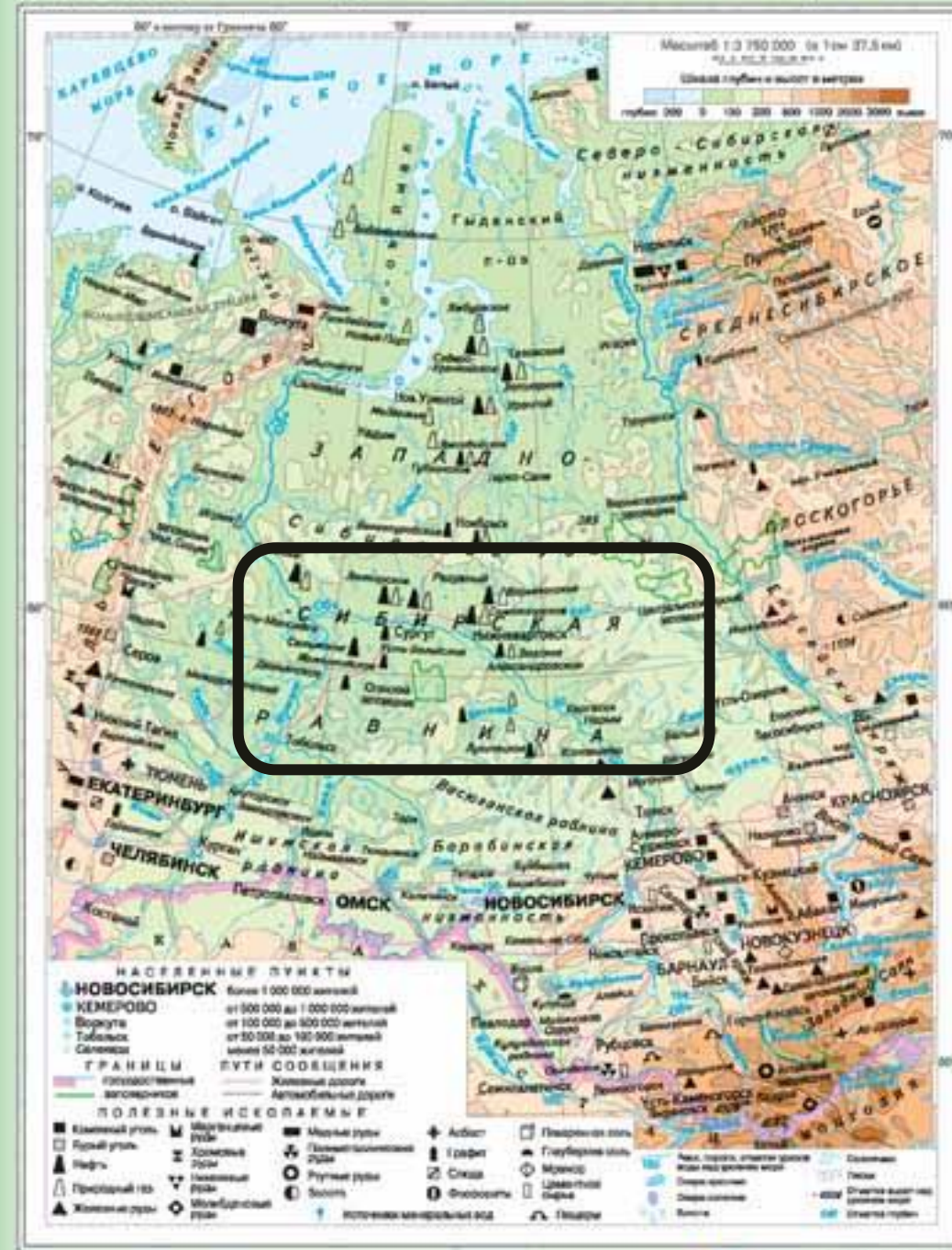


Нижневартовск




Крупнейшие месторождения нефти

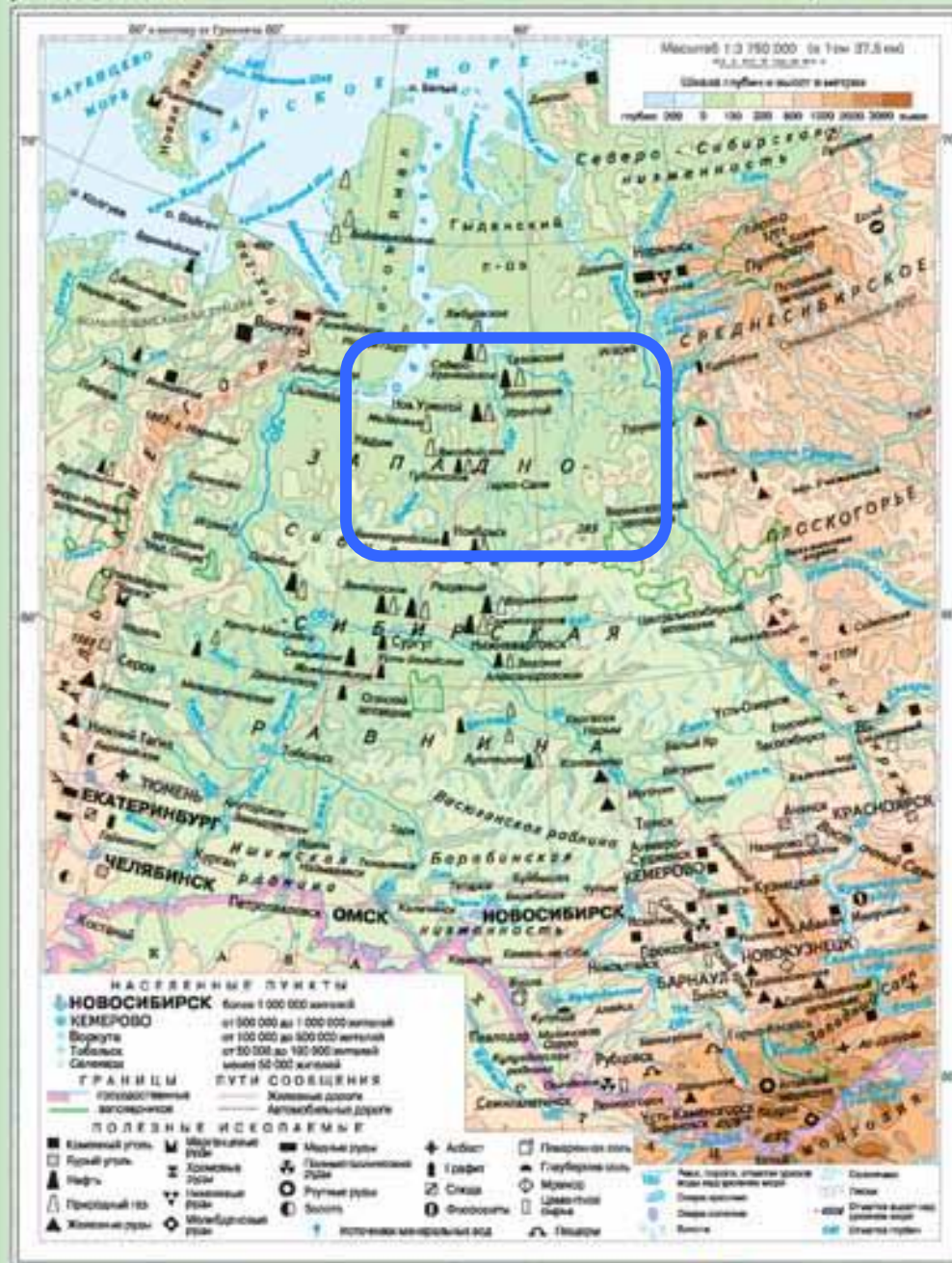




# Крупнейшие месторождения газа











**В болотах Западной Сибири сосредоточено более 60% запаса торфа России**



**В озерах лесостепной и степной зон –  
сотни миллионов тонн различных  
солей.**



Агроклиматические ресурсы и плодородные почвы лесостепной и степной зон благоприятны для выращивания зерновых и технических культур (подсолнечника, сахарной





**Освоение природных богатств Западной Сибири затрудняет сильная заболоченность территории.**



# Тест





1. Составьте правильное утверждение, используя слова для вставки.

«Западная Сибирь расположена между Уралом и (...1...). С севера на юг она протянулась на 255 км от берегов (...2...) моря до Казахского мелкосопочника и предгорий (...3...).»

Слова для вставки:


1 – Волгой, Леной, Енисеем, Колымой.

2 – Баренцева, Карского, Чукотского, Японского.

3 – Кавказа, Урала, Алтая, Саян.

## 2. Найдите ошибку в тексте.


«Западная Сибирь одна из (крупнейших) равнин земного шара, расположена на (плите) (древней) (платформы)».





### 3. Выделите тип климата Западной Сибири.


- 1) умеренно-континентальный;
- 2) муссонный;
- 3) континентальный;
- 4) резко-континентальный.



## 4. Укажите реки Западной Сибири:

- 1) Волга;
- 2) Обь;
- 3) Лена;
- 4) Иртыш;
- 5) Ангара.

## 5. Реки Западной Сибири относятся к бассейну...

- 1) Тихого океана;
  - 2) Атлантического океана;
  - 3) Северного Ледовитого океана;
- 



6. Около 60% территории Западной Сибири занимает природная зона:


- 1) лесотундра;
- 2) лесоболотная зона;
- 3) тундра;
- 4) лесостепи.



7. Крупнейшие месторождения нефти расположены:

- 1) В северной части Западной Сибири;
- 2) В южной части;
- 3) В центральной части.


8. Крупнейшие месторождения газа расположены:

- 1) В северной части Западной Сибири;
  - 2) В южной части;
  - 3) В центральной части.
- 



9. Самое крупнейшее озеро  
Западной Сибири:

- 1) Байкал;
- 2) Каспийское;
- 3) Онежское;
- 4) Чаны;
- 5) Эльтон.



10. В северной и центральной части Западной Сибири преобладают высоты:

- 1) До 500 м;
- 2) До 100 м;
- 3) До 250 м.

