

Азербайджан



Азербайджанская Республика.

Название страны происходит от персидского «азар» — «огонь», абадаган — «собирающий».

Столица Азербайджана- Баку

Форма правления - Парламентская республика.

Государственный язык -Азербайджанский.

Крупнейшие города:

Баку



Гянджа



Ленкорань



Визитная карточка страны

Флаг

синий цвет — цвет тюркизма

красный цвет-цвет прогресса и культуры

зелёный цвет-цвет исламизма

Герб

В центре герба изображён огонь, который символизирует «Страну Огней». Цвета, использованные на гербе, являются цветами национального флага Азербайджана. Восьмиконечная звезда символизирует восемь ветвей тюркского народа. Снизу расположен венок из колосьев пшеницы и ветвей дуба.



Валюта

Manat



Qəpiy





Крупные реки :

- 1. Куба
- 2. Самур
- 3. Аракс

Горячая точка- Нагорный Карабах, Азербайджан и Армения : межэтнический и религиозный конфликт.



Город порт г.Баку

Организации

- ОИС - Организация Исламского Сотрудничества
- ГУАМ - Организация за демократию и экономическое развитие
- СНГ - Содружество Независимых Государств
- Тюрский совет - Совет Сотрудничества тюркоязычных государств
- Организация черноморского экономического сотрудничества
- ОБСЕ - Организация по безопасности и сотрудничеству в Европе
- ООН - Организация Объединённых Наций

Экспорт и Импорт

Партнёры по экспорту
январь-июнь 2016 г

Италия (19,9 %)
Франция (9 %)
Германия (8,7 %)
Китайский Тайбэй (7,9 %)
Израиль (6,2 %)
Россия (5 %)
Чехия (4,8 %)
Грузия (4,7 %)
Турция (4,2 %)
Португалия (3,5 %)
Индия (3 %)
Таиланд (2,6 %)
Туркменистан (2 %)
Индонезия (2 %)
Испания (1,7 %)
Швейцария (1,6 %)
Тунис (1,5 %)
Румыния (1,4 %)
Хорватия (1,3 %)
Ливан (1 %)

Партнёры по импорту январь-июнь 2016
г

Россия (18,4 %)
Турция (13 %)
Китай (6,4 %)
Великобритания (6,3 %)
США (6,1 %)
Италия (4,5 %)
Сингапур (4,4 %)
Германия (4,2 %)
Япония (4,1 %)
Украина (3 %)
Норвегия (2,8 %)
Франция (1,8 %)
Бразилия (1,7 %)
Казахстан (1,6 %)
Иран (1,6 %)
Хорватия (1,2 %)
Нидерланды (1,1 %)
Австрия (1,1 %)
ОАЭ (1 %)
Корея (1 %)

Население

Численность населения страны 9 млн 754 тыс. Средняя продолжительность жизни Рождаемость в этой стране в три раза превышает смертность. Этим и можно объяснить устойчивый ежегодный прирост её населения. Тем не менее средняя продолжительность жизни в Азербайджане не столь высока (72 года).




Этнические группы

Сегодня Азербайджан выделяется своей этнической палитрой. Азербайджанцы (91%); лезгины (2%); армяне (1,4%); русские (1,3%); талыши (1,3%); аварцы (0,6%); турки (0,4%); татары (0,3%); украинцы (0,2%); грузины (0,1%).



Религиозный состав



Ислам является основной религией в Азербайджане. Абсолютное большинство населения Азербайджана принадлежит к шиитской ветви ислама, меньшинство к суннитской.

Ислам—97%,
Христианство—2%,
Иудаизм—1%,



Православие



Православный кафедральный
Собор святых жен-мироносиц
В Баку.

Протестантизм



Здание Лютеранской
Церкви в Баку.

Природные ресурсы

Территория республики богата полезными ископаемыми трех видов: рудными, нерудными и топливными по происхождению.

ЗОЛОТО



железо



известняк



мрамор



Янардаг (гора)

- **Янардаг** (азерб. *Yanar Dağ*, горящая гора) — природный вечный огонь, горящий с древнейших времён на склоне холма в Азербайджане.



Пламя примерно десяти метров в ширину идёт вверх с гребня Янардаг — известнякового холма, расположенного недалеко от Баку на Каспийском море Апшеронском полуострове. Сегодня в мире существует небольшое количество таких природных источников сжигания газа, большинство из них находятся в Азербайджане. Природный вечный огонь Янардага обусловлен утечкой горючего природного газа из крупного месторождения под Апшеронским полуостровом. Возгорание этого огня произошло ещё в древности. О нём также сообщал Марко Поло.



Промышленность

Промышленность — одна из развитых отраслей экономики страны. Эта важная отрасль, которая в основном включает в себя машиностроение, металлургию, топливно-энергетическую, химическую, продовольственную и другие области промышленности.



**Нефтегазодобывающая
промышленность**



Металлургия



Химическая промышленность



Машиностроение



Судостроение

Природные условия



**Высокогорная
деревня Хыналыг.**

**Рельеф Азербайджана весьма разнообразен.
Здесь преобладают преимущественно две формы
рельефа: низменности и высокогорья.**

На климат Азербайджана основное влияние оказывают географическое положение, рельеф и Каспийское море.

Здесь наблюдаются полупустынный климат, климат сухих степей, субтропический, средний и холодный климат.

Температура в июле в центральных равнинных районах составляет 27° , в горных районах 5° .



В стране выделяют 25 видов и 60 подвидов почв. Каштановые почвы (серо-коричневый) получили распространение на возвышенностях высотой 400-800 м. В горах на возвышенностях высотой 700-2000 м образовались горно-лесные почвы.

Сельское хозяйство



Сельское хозяйство специализируется, в основном, на виноградарстве, садоводстве, табаководстве, овощеводстве, животноводстве и шелководстве. Главные технические культуры — хлопчатник, табак, чай. Главные отрасли животноводства — овцеводство, молочно-мясное скотоводство, птицеводство, шелководство.

Основными чаеводческими базами Азербайджана сегодня являются Ленкоранский, Астаринский, Лерикский, Масаллинский, Закатальский и Белоканский административные районы. Чайные плантации этих районов переданы в пользование сельским фермерским хозяйствам.



Экологические проблемы

Основные экологические проблемы Азербайджанской Республики:


- Низкий уровень снабжения качественной водой в населённых пунктах ,
- Потеря питьевой воды по пути доставки потребителям ,
- Нехватка канализационных линий
- Загрязнение атмосферного воздуха промышленными и транспортными средствами
- Деградация плодородных земель
- Отсутствие управления процессами утилизации твёрдых промышленных и бытовых отходов ,в том числе опасных отходов
- Сокращение лесных ресурсов, флоры и фауны.

Национальная одежда

Стиль одежды отражал и семейное положение, а также возраст его обладателя. Так например костюм девушки и замужней женщины заметно отличались.

Молодые женщины одевались наиболее ярко и нарядно.





Мужской национальный костюм, в основном был единым во всех зонах Азербайджана.

В костюме мужчин находила отражение классовая принадлежность его носителя.


У мужчин в Азербайджане папаха считалась символом мужества, чести и достоинства, потерять которую считалось большим позором.

Как враждебный выпад против хозяина расценивалась кража его папахы.

Можно было нанести оскорбление мужчине и всему его роду лишь сбив с его головы его папаху.

Национальные блюда

Плов — восточное кушанье из варёного риса с кусочками мяса и с пряностями.



Долма

Общераспространенным блюдом у азербайджанцев считается и долма.

Долма блюдо ближневосточной и закавказской кухни: бараний фарш с рисом, луком, пряностями, завернутый обычно в виноградные листья; долму отваривают и запекают.

При приготовлении долмы мясной фарш обычно заворачивают в виноградные листья, которые придают долме особый вкус и аромат.


Для других видов долмы молодой бараниной фаршируют, помидоры, баклажаны, сладкий стручковый перец, яблоки.





Достопримечательности



Ичері-шехёр (азерб. *İçəri şəhər* — *Внутренний город*), в простонародье — **Крепость** (азерб. *Qala*), или «старый» город — старинный жилой квартал и историко-архитектурный заповедник в столице Азербайджана городе Баку, окружённый хорошо сохранившимся крепостными стенами и являющийся наиболее древней частью и достопримечательностью города.



Дворец Ширваншахов



Центр Гейдара Алиева

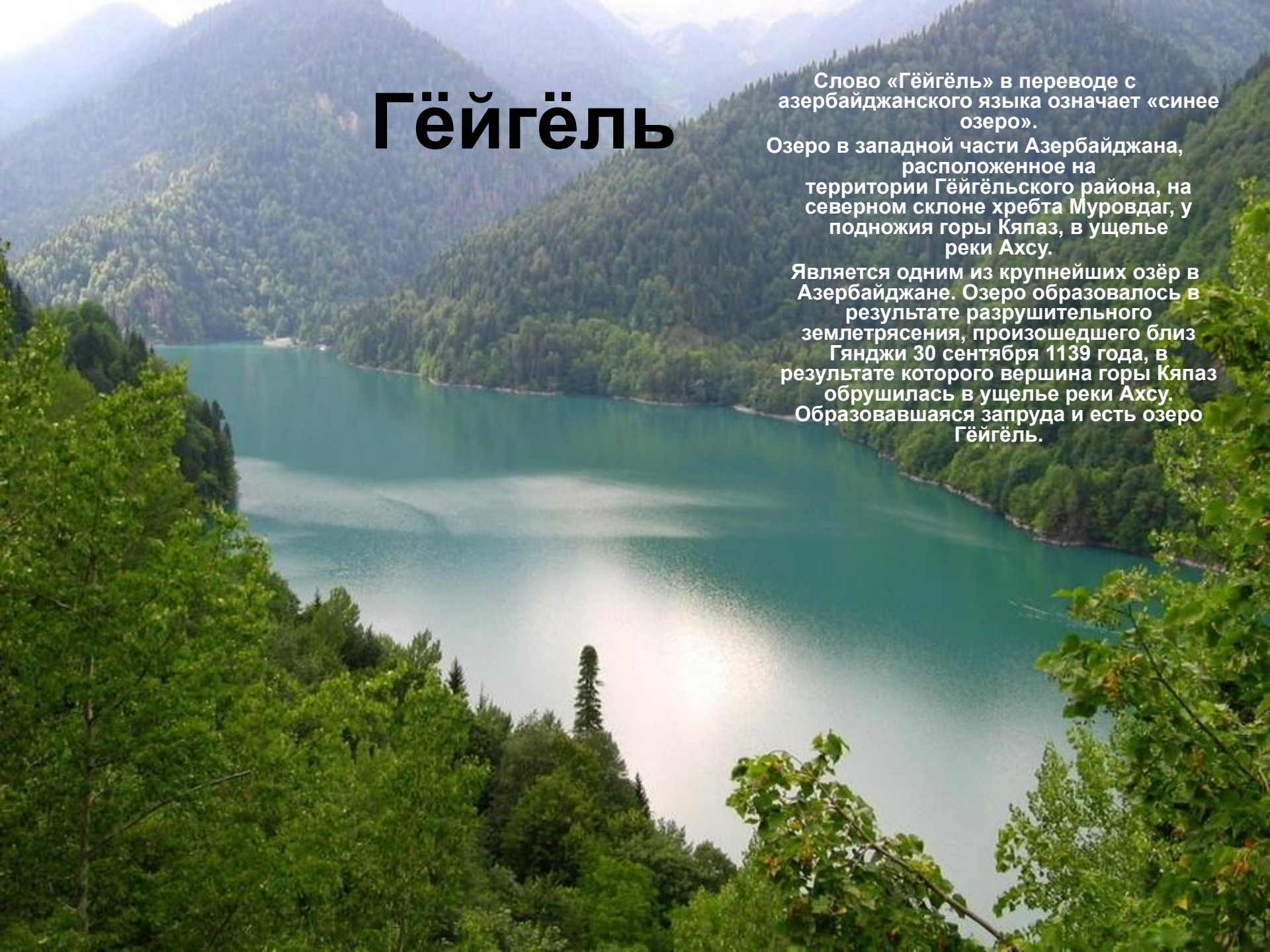


Гёйгёль

Слово «Гёйгёль» в переводе с азербайджанского языка означает «синее озеро».

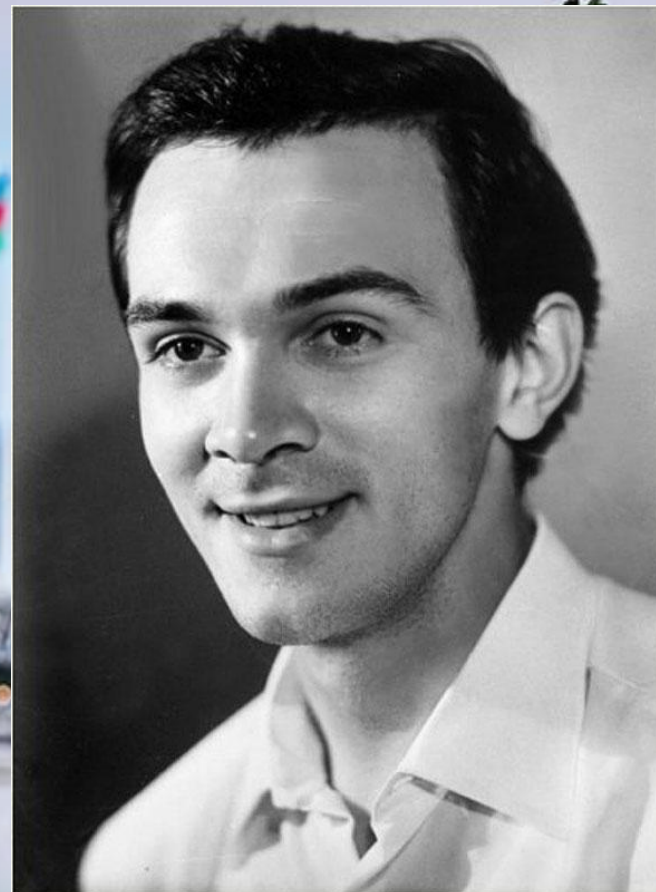
Озеро в западной части Азербайджана, расположенное на территории Гёйгёльского района, на северном склоне хребта Муровдаг, у подножия горы Кяпаз, в ущелье реки Ахсу.

Является одним из крупнейших озёр в Азербайджане. Озеро образовалось в результате разрушительного землетрясения, произошедшего близ Гянджи 30 сентября 1139 года, в результате которого вершина горы Кяпаз обрушилась в ущелье реки Ахсу. Образовавшаяся запруда и есть озеро Гёйгёль.



Знаменитые люди

- **Магомаев, Муслим Магометович** — композитор и дирижёр, один из основоположников азербайджанской классической музыки. Его именем названа Бакинская государственная филармония.



Эльчин Сафарли - современный писатель, журналист. В своих книгах рассказывает о восточных традициях, культуре, быте и любви.




Emin (настоящее имя **Эмин Арас оглы Агаларов**, азерб. *Emin Araz oğlu Ağalarov*) — российский певец и музыкант азербайджанского происхождения, автор песен, предприниматель.



Национальные традиции Азербайджана

Свадебные церемонии



Курба́н-байра́м или **'Ид аль-адха** (араб. عيد الأضحى — *праздник жертвоприношения*) — исламский праздник окончания хаджа, отмечаемый через 70 дней после праздника Ураза-байрам, в 10-й день месяца Зуль-хиджа в память жертвоприношения пророка Ибрахима.



Муслимова Айнура Хейбар-Кызы

