

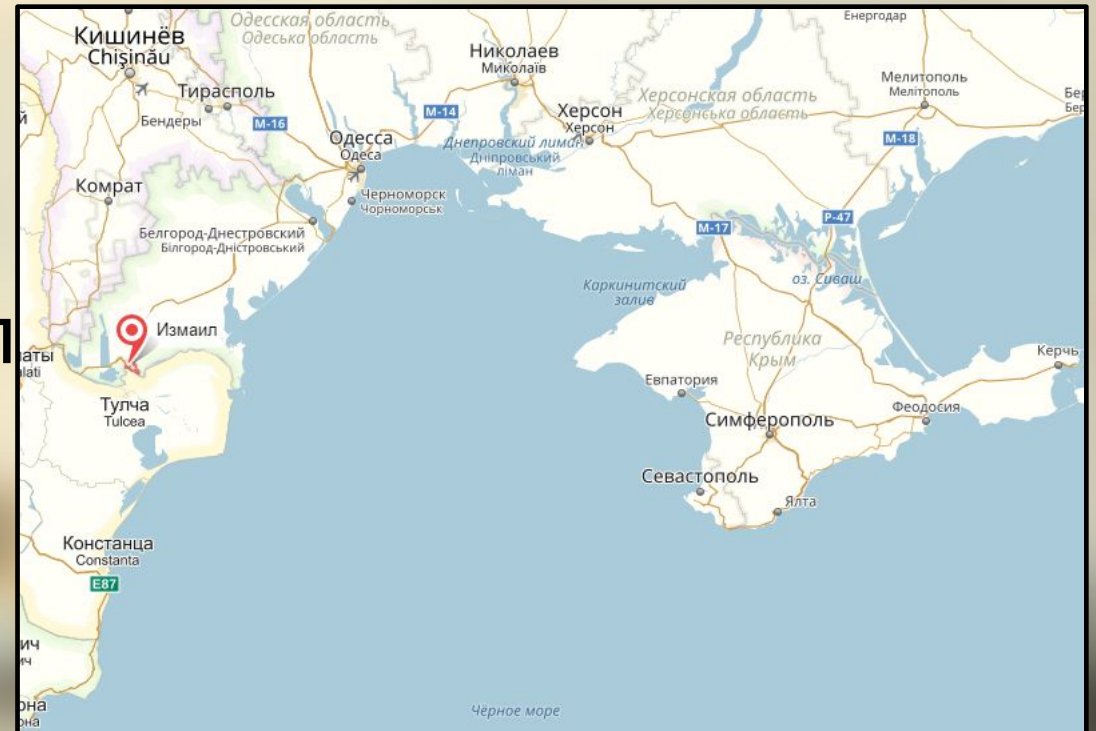
# Крепость «Измаил»

Подготовил  
ученик 4«Б»  
класса  
Коваленко  
Даниил



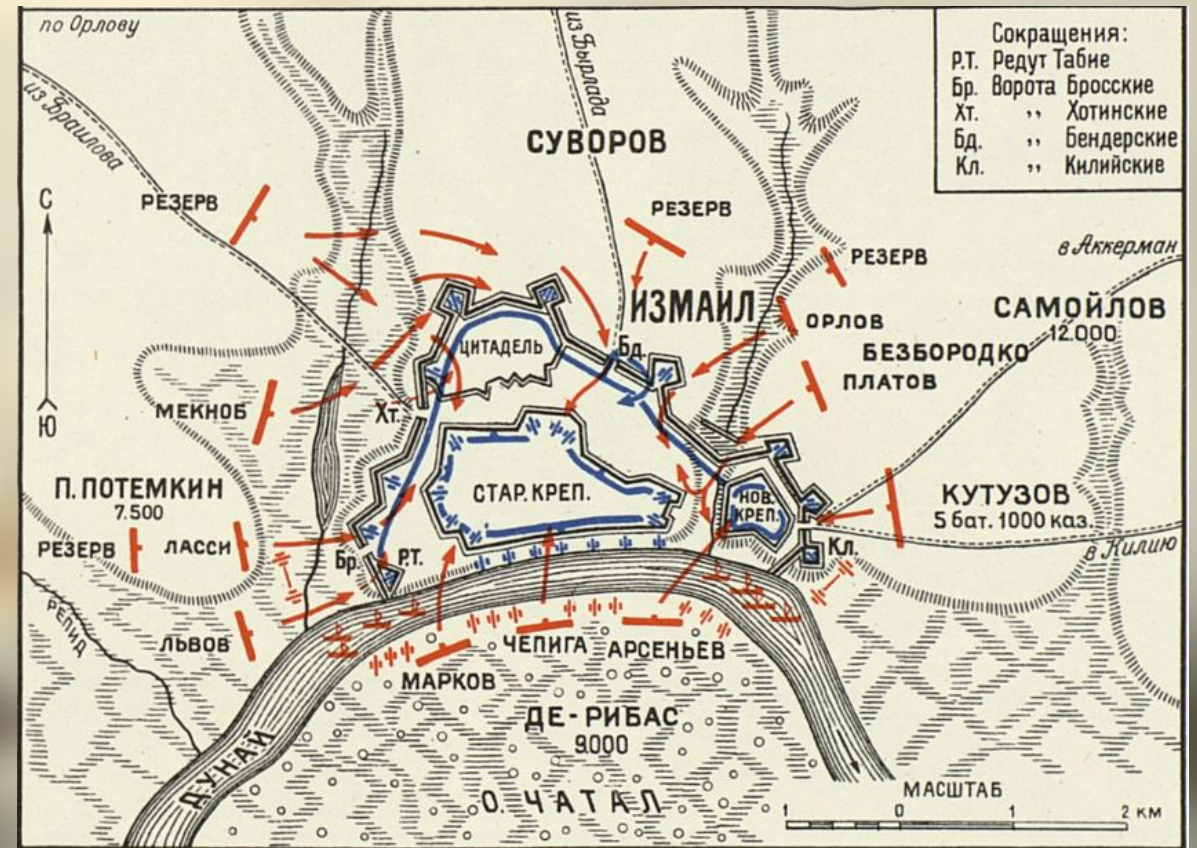
# Географическое положение

Измайл — город областного значения в Одесской области Украины, административный центр Измаильского района (не входя в состав района). В 1940—1954 годах Измаил был административным центром Измаильской области Украинской ССР. Расположен на юго-западе области на реке Дунай в 81 километре от берега Чёрного моря.



# История

Измаил как крепость упоминается в переписи от июля 1592 года. По этой переписи Измаил - небольшая укрепленная крепость, имела военный гарнизон, 36 охранников и 53 конных всадника. Известно, что данная крепость была выстроена Мехмедом Агой. Строительство крепости Измаил было начато в 1781 г. и продолжалось до 1790 г. Эта крепость была земляной бастионного



# История


---

Крепость имела важное военное значение, в том числе для русских войск. 26 июля 1770 её взяли русские войска под командованием Н.В. Репнина, в 1774 по Кючук-Кайнарджийскому мирному договору возвращена Турции. 11(22) декабря 1790 года крепость, ставшую к тому моменту неприступной, штурмом берёт А. В. Суворов. В 1791 году по Ясскому договору крепость вновь передавалась Турции. 14 сентября 1809 года вновь взят русскими войсками и вновь передан Турции по Парижскому трактату в 1856 году.

13 апреля 1877 Измаил был взят русскими войсками в четвёртый раз. В 1918 году был оккупирован Румынией, в 1940 году советское правительство вынудило Румынию вернуть Измаил вместе с рядом других территорий. С июля 1941 года по 26 августа



Памятник А. В.  
Суворову



Свято-Покровский  
Кафедральный



Измаильский  
порт



Площадь  
Победы



Железнодорожная  
станция



Крепость  
Измаил