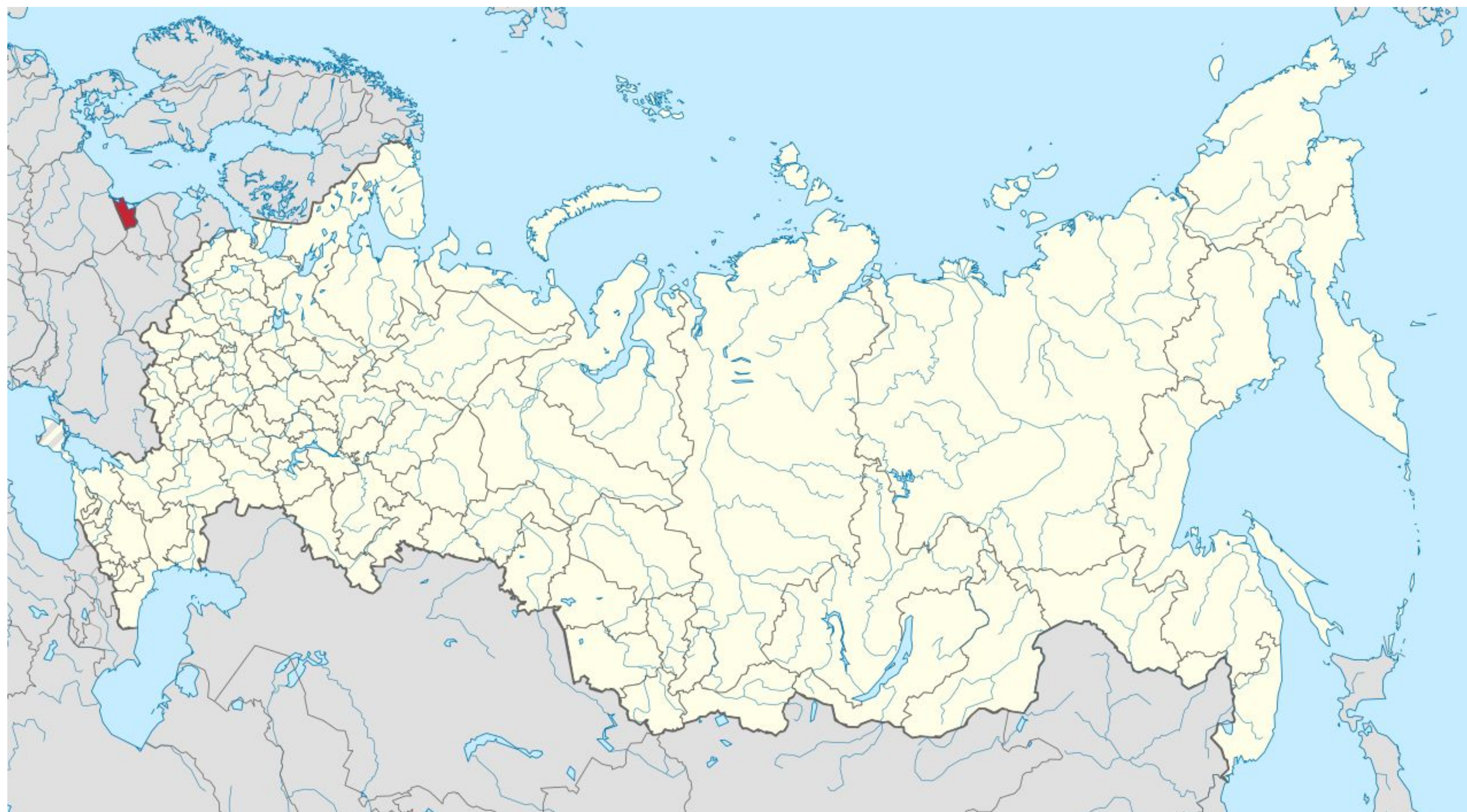


# **Общая характеристика.**

**Калининградская область**

**12.01.2022**

**Калининградская область расположена на юго-восточном побережье Балтийского моря и является самым западным регионом Российской Федерации, полностью отделенным от остальной территории страны сухопутными границами иностранных государств и международными морскими водами.**



**До многих европейских столиц расстояния сравнительно небольшие:**

**350 км до Вильнюса,  
390 км до Риги,  
400 км до Варшавы,  
600 км до Берлина,  
650 км до Стокгольма,  
680 км до Копенгагена,  
850 км до Осло,  
580 км до Таллина,  
510 км до Минска;  
1230 км до Амстердама;  
160 км до Гданьска.**

**Административный центр - Калининград (бывший Кенигсберг - основан в 1255 году). Площадь Калининградской области - 15,1 тыс. квадратных км. Она является одной из самых маленьких территорий в России, но по плотности населения (63 человека на один квадратный километр) среди краев и областей она занимает третье место и уступает только Краснодарскому краю и Тульской области (в целом по России - 8.6 человека на один квадратный километр).**

**Самые длинные реки области: Преголя — 123 км, Неман — 115 км.**



Yandex

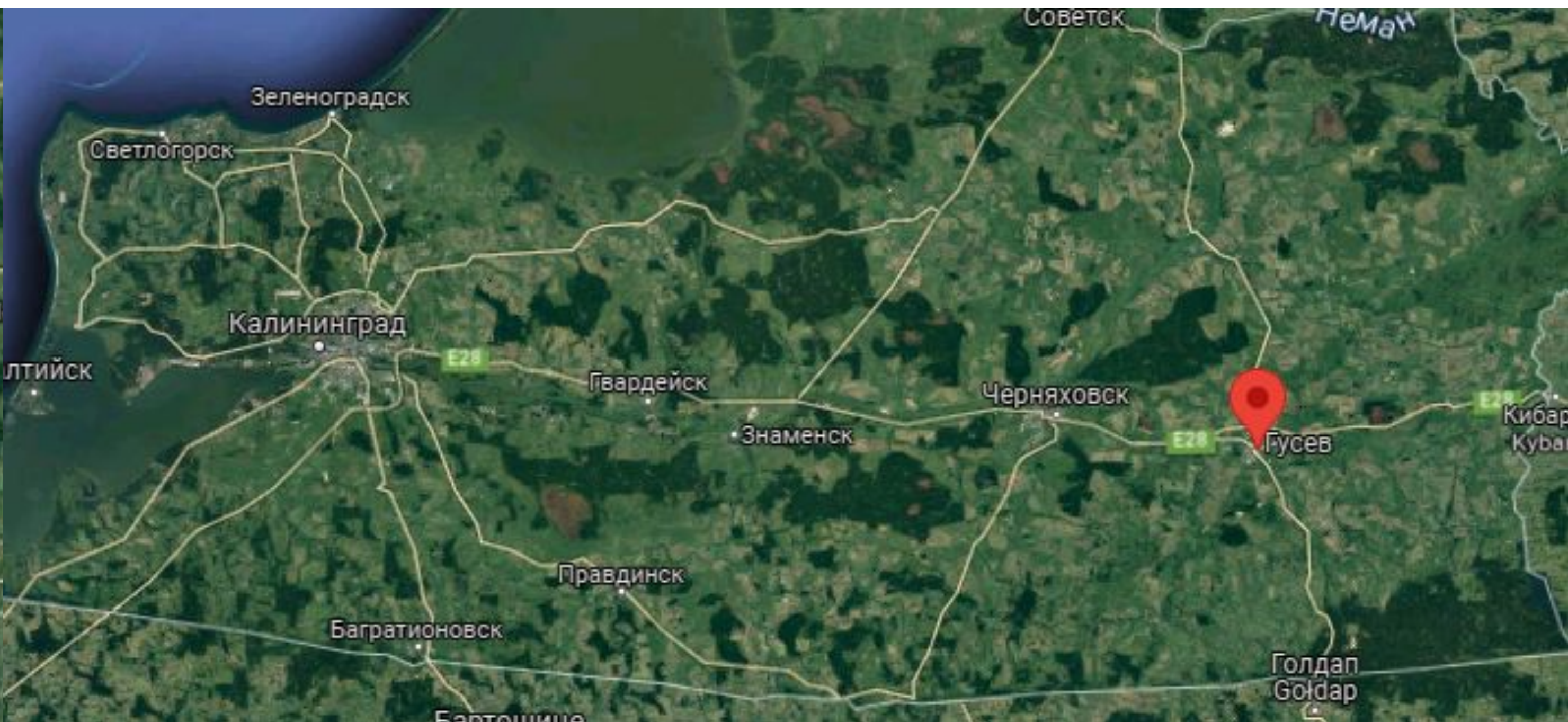
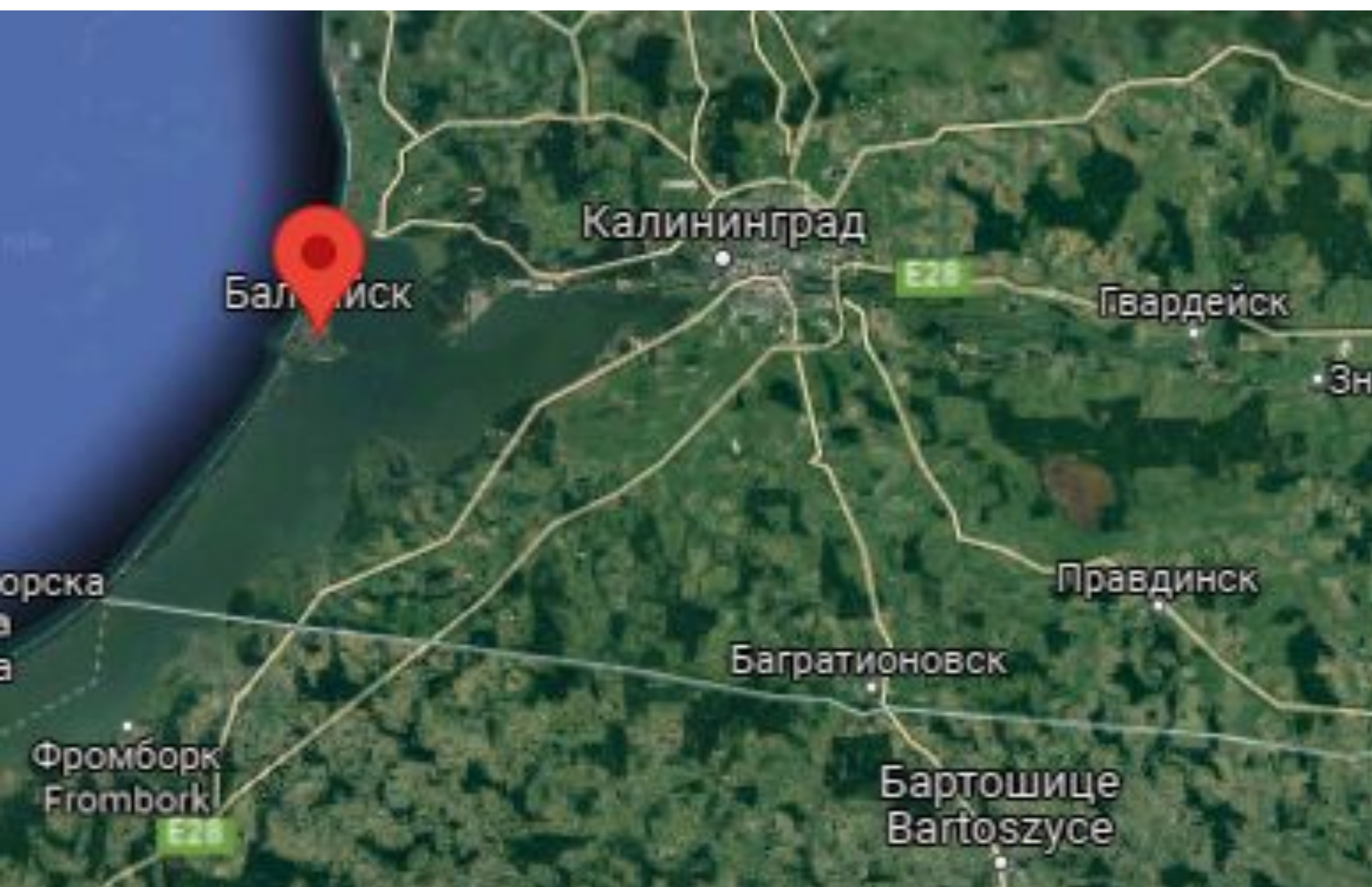
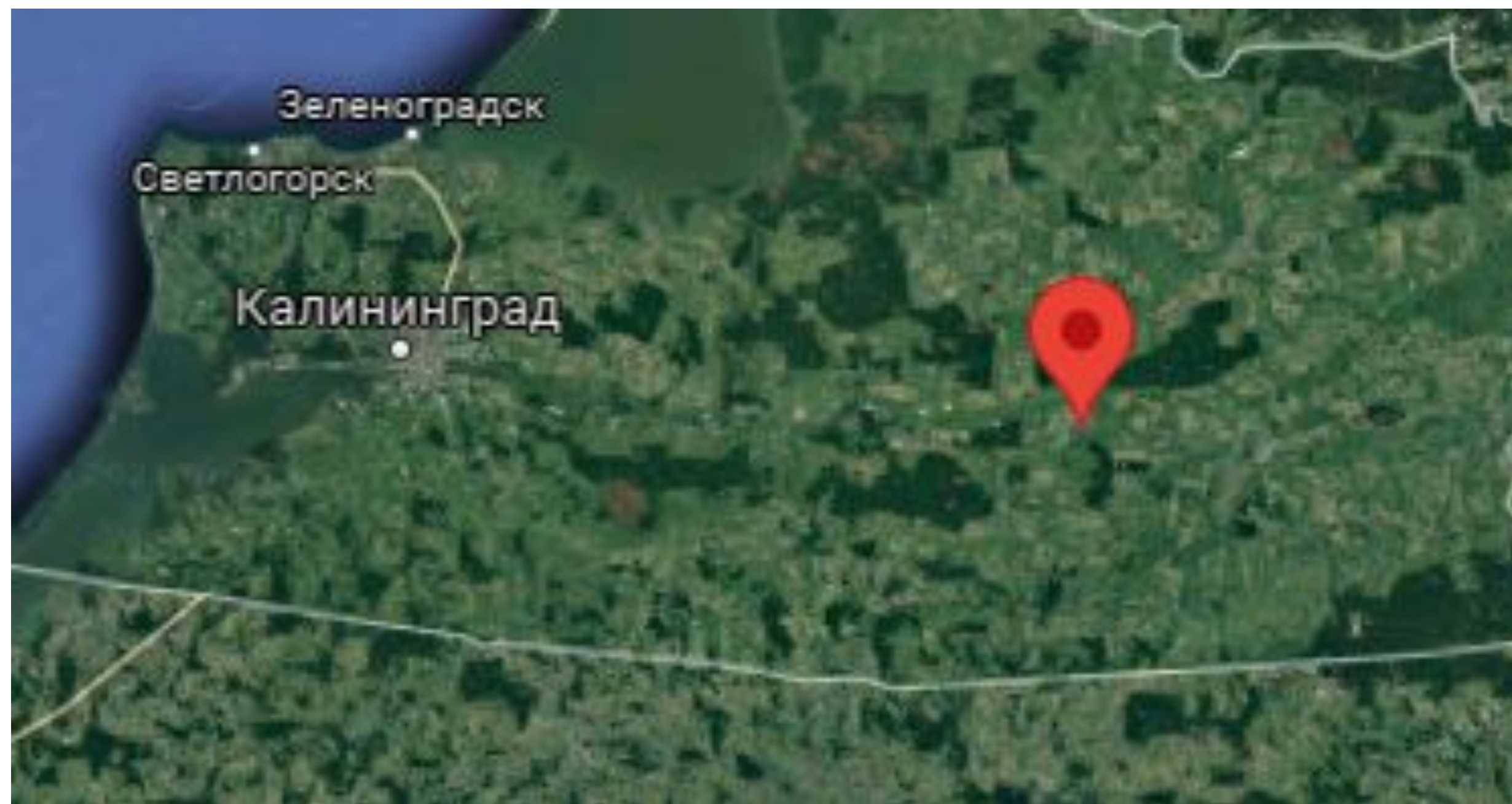
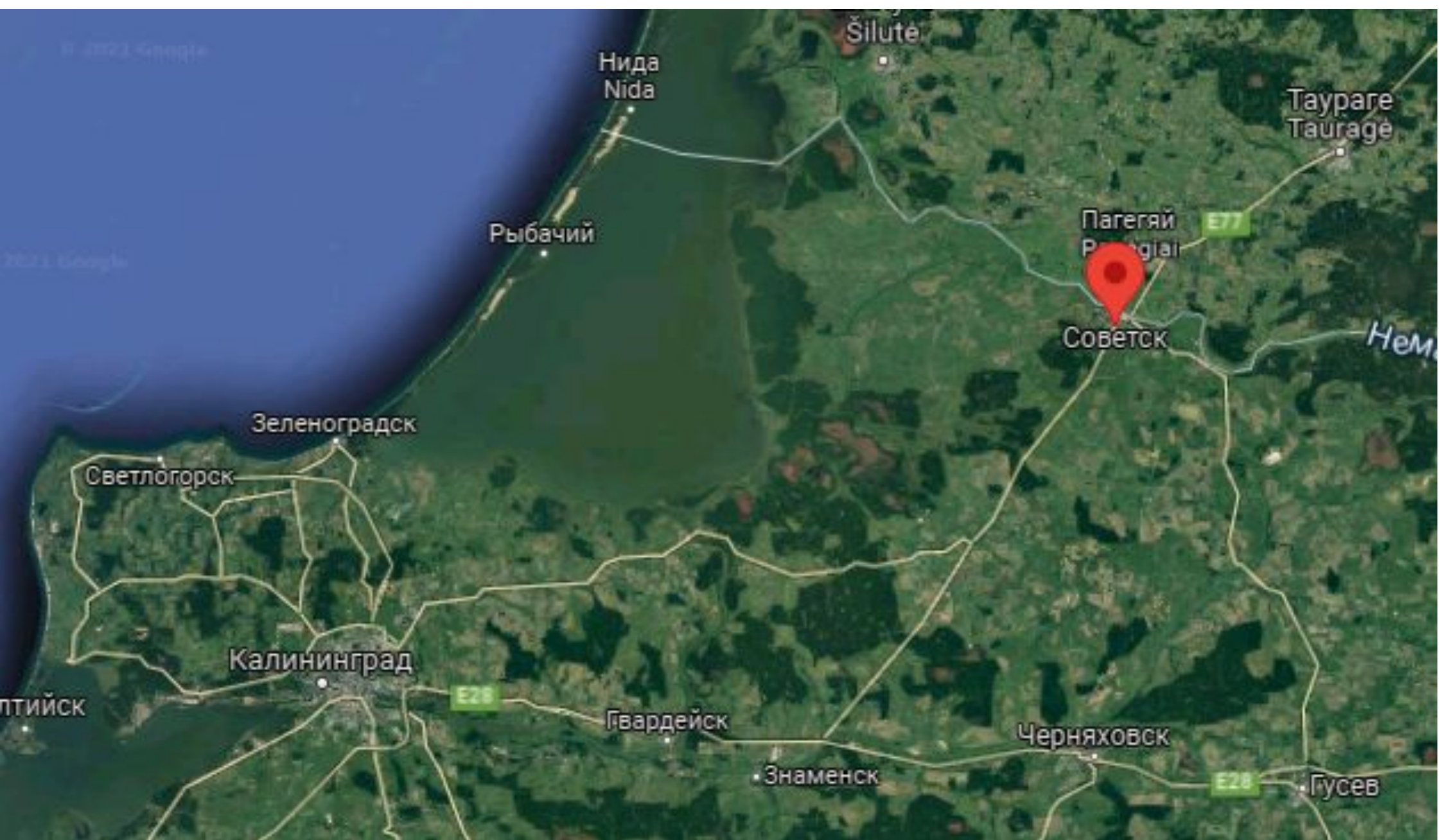
Yandex

**Калининград связан с открытым морем судоходным каналом, построенным в начале XX века. Максимальная протяженность области с востока на запад составляет 195 км, с севера на юг - 110 км.**

**В Калининградской области, согласно обнародованным официальным данным Госкомстата последней переписи населения Российской Федерации, проживают 955,3 тысячи человек**

#### **Крупные города:**

**Советск (бывший Тильзит, 43,6 тыс. чел.)  
Черняховск (бывший Инстербург, 43,3 тыс. чел.)  
Балтийск (бывший Пиллау, 31,3 тыс. чел.)  
Гусев (бывший Гумбинен, 28,1 тыс. чел.)**



## География и климат региона:


Большую часть территории занимает низменность. На юго-востоке - Балтийская гряда с высотами до 230 м. Месторождение янтаря (одно из крупнейших в мире), глин, гравия, каменной соли и др. Климат переходный от морского к умеренно континентальному. Среднегодовая температура +8° С. Средние температуры января от -3 до -5 градусов С, июля +15-17 градусов С. Осадков около 700 мм в год.

Балтийская и Куршская песчаные косы отделяют от моря два больших опресненных залива - Калининградский и Куршский. Крупные реки: Неман (с притоком Шешупе) и Преголя (с притоком Лава). Многочисленные озера.

Область расположена в подтаежной (смешанных лесов) зоне. Широколиственно-темнохвойные леса (дуб, ель, сосна, береза, липа) занимают около 15 % территории. В этих лесах водятся заяц-русак, белка, куница, лисица, косуля, кабан и др. Много птиц. Воды богаты рыбой: в опресненных морских заливах - лещ, судак, снеток, угорь; в море - салака, килька, корюшка, лосось. На территории области расположен национальный парк Куршская коса.







Куршская Коса

**Спасибо за внимание!**